

KRAJSKÝ ÚŘAD

JIHOČESKÝ KRAJ

Odbor životního prostředí, zemědělství a lesnictví

Oddělení ekologie krajiny, vodního hospodářství a NATURA 2000

U Zimního stadionu 1952/2

370 76 České Budějovice



KUCBX01DZT00

Naše č. j.: KUJCK 109904/2024
Sp. zn.: OZZL 109904/2024/kaje SO
Vyřizuje: Ing. Kateřina Jemelíková
Telefon: 386 720 804
E-mail: jemelikova@kraj-jihocesky.cz
Datum: 12. 9. 2024

Oznámení záměru na vyhlášení přírodní památky Ptačí hrádek a oznámení o možnosti seznámit se s návrhem plánu péče

Část I.

Oznámení záměru na vyhlášení přírodní památky Ptačí hrádek

Krajský úřad Jihočeského kraje, odbor životního prostředí, zemědělství a lesnictví (dále jen krajský úřad), jako příslušný správní orgán podle § 67 odst. 1 písm. g) zákona č. 129/2000 Sb., o krajích (krajské zřízení), ve znění pozdějších předpisů, a dále dle § 77a odst. 4 písm. h), zákona č. 114/1992 Sb., o ochraně přírody a krajiny ve znění pozdějších předpisů (dále jen zákon), oznamuje záměr na nové vyhlášení zvláště chráněného území vyhotovený podle ust. § 40 odst. 1 zákona.

Území nově navrhované ke zvláštní územní ochraně ponese název „**Ptačí hrádek**“ a bude vyhlášeno v kategorii přírodní památky (dále jen PP) ve smyslu ust. § 36 zákona.

Souhrnná charakteristika předmětů ochrany:

Komplex lesních ekosystémů na příkrých svazích a roklích nad pravým břehem Polečnice, s významným zastoupením suťových lesů a dubohabřin, v mozaice s květnatými a vápnomilnými bučinami, acidofilními doubravami a společenstvy skalních výchozů na vápencovém i silikátovém podloží; populace zvláště chráněných a ohrožených druhů rostlin na ně vázaných.

Základní ochranné podmínky jsou pro všechny PP dány ust. § 36 zákona.

V souladu s ustanovením § 36 odst. 1 zákona se navrhuje, aby na území nově navržené PP bylo možno jen se souhlasem orgánu ochrany přírody provádět tyto činnosti a zásahy:

- povolovat změny druhu pozemků nebo způsobů jejich využití, povolovat a provádět změny vodního režimu pozemků;
- povolovat a umísťovat nové stavby;
- zřizovat skládky jakýchkoli materiálů, kromě krátkodobého uložení dřevní hmoty na lesních pozemcích;
- umísťovat nová myslivecká zařízení (krmeliště, vnadiště, újediště, slaniska apod.);
- hnojit pozemky, používat biocidy nebo závadné látky.

Souhlasy uvedené v bodech a) až e) se nevyžadují, pokud tyto činnosti vykonává přímo příslušný orgán ochrany přírody, nebo jsou příslušným orgánem ochrany přírody požadovány v rámci realizace schváleného plánu péče nebo v rámci opatření ke zlepšení stavu prostředí přírodní památky.

Navrhovaná PP se nachází na území Jihočeského kraje, v působnosti obce s rozšířenou působností Český Krumlov. Je vymezena ve správním území obce Český Krumlov, v katastrálních územích Český Krumlov a Kladné.

Předpokládaná výměra PP je **23,9487 ha** a ochranného pásma (dále jen OP) **20,4827 ha**.

Území nebylo dosud legislativně chráněno, lokalita byla zhruba v rozsahu PP a OP navržena k zařazení do národního seznamu lokalit soustavy Natura 2000 jako Evropsky významná lokalita s výskytem suťových lesů, zatím však nebyla vyhlášena. V tomto procesu se jedná o vyhlášení nového zvláště chráněného území.

Dlouhodobým cílem péče o navrhovanou PP Ptačí hrádek je zachování komplexu společenstev suťových lesů, bučin a dubohabřin (lipových doubrav) na vápencovém a silikátovém podloží, doplněných o vegetaci vápencových a silikátových skalních výchozů. Tato mozaika společenstev je v oblasti jižních Čech ojedinělá a patří k nejzvácnějším v celém regionu.

Na většině plochy navržené PP se jedná o vyhraněná lesní společenstva, zahrnující zvláště cenné přírodě blízké porosty. Jen maloplošně jsou, z arondačních důvodů, zastoupeny porosty s převahou geograficky a stanovištně nepůvodních dřevin (smrk, borovice, modřín), pocházející z historických výsadeb. Většina současných porostů splňuje kritéria pro zařazení do kategorie lesa přírodě blízkého, ve smyslu vyhlášky č. 45/2018 Sb., o plánech péče, zásadách péče a podkladech k vyhlášení, evidenci a označování chráněných území.

S podrobně zpracovaným záměrem na vyhlášení PP Ptačí hrádek (dále jen záměr na vyhlášení) podle ust. § 40 odst. 1 zákona, včetně zakresu hranice PP a jejího OP v katastrální mapě, je možné se seznámit a nahlédnout do něj na Krajském úřadu Jihočeského kraje, odbor životního prostředí, zemědělství a lesnictví - oddělení ekologie krajiny, vodního hospodářství a NATURA 2000 (ul. Boženy Němcové 49/3, České Budějovice) v pondělí a ve středu od 8:00 do 16:30 hod (po předchozí domluvě informace poskytne Ing. Kateřina Jemelíková, kancelář číslo 315, telefon 386 720 804, e-mail: jemelikova@kraj-jihocesky.cz) nebo na internetových stránkách Krajského úřadu Jihočeského kraje (www.kraj-jihocesky.cz) v kapitole „Krajský úřad - Odbor životního prostředí, zemědělství a lesnictví – Ochrana přírody a krajiny – Oddělení – Příroda, krajina, druhová ochrana – Zvláště chráněná území – Přehlašování“ (<https://zp.kraj-jihocesky.cz/oddeleni/priroda-krajina-druhova-ochrana/zvlaste-chranena-uzemi/prehlasovani>), současně na portálu veřejné správy a na Městském úřadu města Český Krumlov.

Podle § 40 odst. 4 zákona mají dotčené obce, kraje a vlastníci nemovitostí dotčených navrhovanou ochranou, právo uplatnit k záměru vyhlásit část přírody za zvláště chráněné území námítky, a to ve lhůtě 90 dnů od jeho zveřejnění na Portálu veřejné správy nebo od doručení oznámení o záměru na vyhlášení. Námítky se uplatňují písemně u Krajského úřadu Jihočeského kraje, OZZL, U Zimního stadionu 1952/2, 370 76 České Budějovice. K námítkám uplatněným po uplynutí uvedené lhůty nebude přihlédnuto. Pokud námítky nebudou uplatněny, má se za to, že dotčený subjekt s předloženým záměrem na vyhlášení souhlasí. Vlastník je oprávněn uplatnit námítky jen proti takovému navrženému způsobu nebo rozsahu ochrany, jímž by byl dotčen ve výkonu svých práv nebo povinností. Krajský úřad rozhodne o došlých námítkách do 60 dnů od uplynutí lhůty pro uplatnění námitek. O jednotlivých námítkách se rozhodne zpravidla ve společném řízení. Krajský úřad uvede záměr na vyhlášení do souladu s námítkami, kterým bylo vyhověno.

V souladu s ustanovením § 40 odst. 2 zákona tuto skutečnost oznamujeme známým vlastníkům nemovitostí dotčených navrhovanou ochrannou. V případě, že záznam v katastru nemovitostí již neodpovídá skutečnosti, sdělte nám prosím obratem jméno a adresu současného vlastníka.

Část II.

Oznámení o možnosti seznámit se s návrhem plánu péče o PP Ptačí hrádek

Krajský úřad Jihočeského kraje, odbor životního prostředí, zemědělství a lesnictví (dále jen krajský úřad), jako příslušný správní orgán podle § 67 odst. 1 písm. g) zákona č. 129/2000 Sb., o krajích (krajské zřízení), ve znění pozdějších předpisů, a dále dle § 77a odst. 4 písm. f), zákona dále oznamuje v souladu s ust. § 38 zákona, že byl zpracován návrh plánu péče o navrhovanou PP Ptačí hrádek na období 2024–2033.

Podle ustanovení § 38 odst. 1 zákona je plán péče o zvláště chráněné území (dále jen plán péče) odborný a koncepční dokument ochrany přírody, který na základě údajů o dosavadním vývoji a současném stavu předmětu ochrany ve zvláště chráněném území navrhuje opatření na zachování nebo zlepšení stavu předmětu ochrany ve zvláště chráněném území. Plán péče slouží jako podklad pro jiné druhy plánovacích dokumentů a pro rozhodování orgánů ochrany přírody. **Pro fyzické ani právnické osoby není závazný.**

S návrhem plánu péče o navrhovanou PP Ptačí hrádek je možné se seznámit a nahlédnout do něj na Krajském úřadu Jihočeského kraje, odbor životního prostředí, zemědělství a lesnictví - oddělení ekologie krajiny, vodního hospodářství a NATURA 2000 (ul. Boženy Němcové 49/3, České Budějovice) v pondělí a středu od 8:00 do 16:30 hod (po předchozí domluvě informace poskytne Ing. Kateřina Jemelíková, kancelář číslo 315, telefon 386 720 804, e-mail: jemelikova@kraj-jihocesky.cz) nebo na internetových stránkách Krajského úřadu Jihočeského kraje (www.kraj-jihocesky.cz) v kapitole „Krajský úřad - Odbor životního prostředí, zemědělství a lesnictví – Ochrana přírody a krajiny – Oddělení – Příroda, krajina, druhová ochrana – Zvláště chráněná území – Přehlašování“ (<https://zp.kraj-jihocesky.cz/oddeleni/priroda-krajina-druhova-ochrana/zvlaste-chranena-uzemi/prehlasovani>), současně na portálu veřejné správy a na Městském úřadu města Český Krumlov.

Podle § 40 odst. 2 a 4 zákona o ochraně přírody, mohou dotčené obce a kraje uplatnit písemné připomínky k předloženému návrhu ve lhůtě 90 dnů od obdržení návrhu. Vlastníci nemovitostí dotčených navrhovanou změnou tak mohou učinit ve lhůtě 90 dnů od doručení písemného oznámení o předložení návrhu k projednání. Připomínky se uplatňují písemně u Krajského úřadu Jihočeského kraje, OZZL, U Zimního stadionu 1952/2, 370 76 České Budějovice.

Dotčené obce žádáme v souladu s ustanovením § 38 odst. 3 zákona o zveřejnění tohoto oznámení na úřední desce do 5 dnů od jeho obdržení po dobu 15 dnů a vyznačení data vyvěšení a sejmutí z úřední desky.

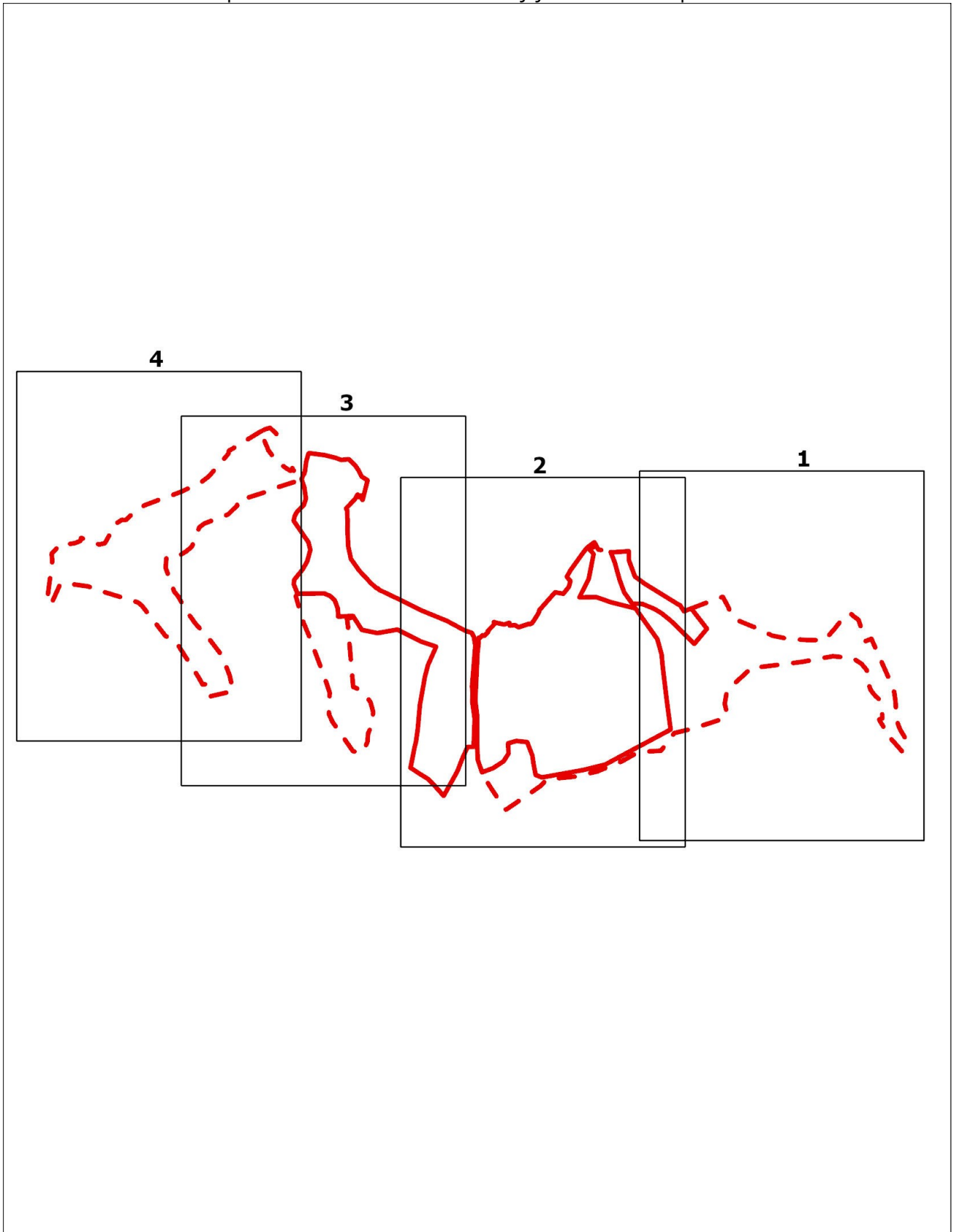
Toto potvrzené oznámení zašlete zpět na adresu Krajského úřadu Jihočeského kraje, OZZL, U Zimního stadionu 1952/2, 370 76 České Budějovice.



Ing. Milan Vlášek
vedoucí oddělení

Přílohy

- Katastrální mapa se zákresem PP Ptačí hrádek a jejího ochranného pásma
- Parcelní vymezení PP Ptačí hrádek a jejího ochranného pásma

Příloha č. 1 Katastrální mapa se zákresem PP Ptačí hrádek a jejího ochranného pásma

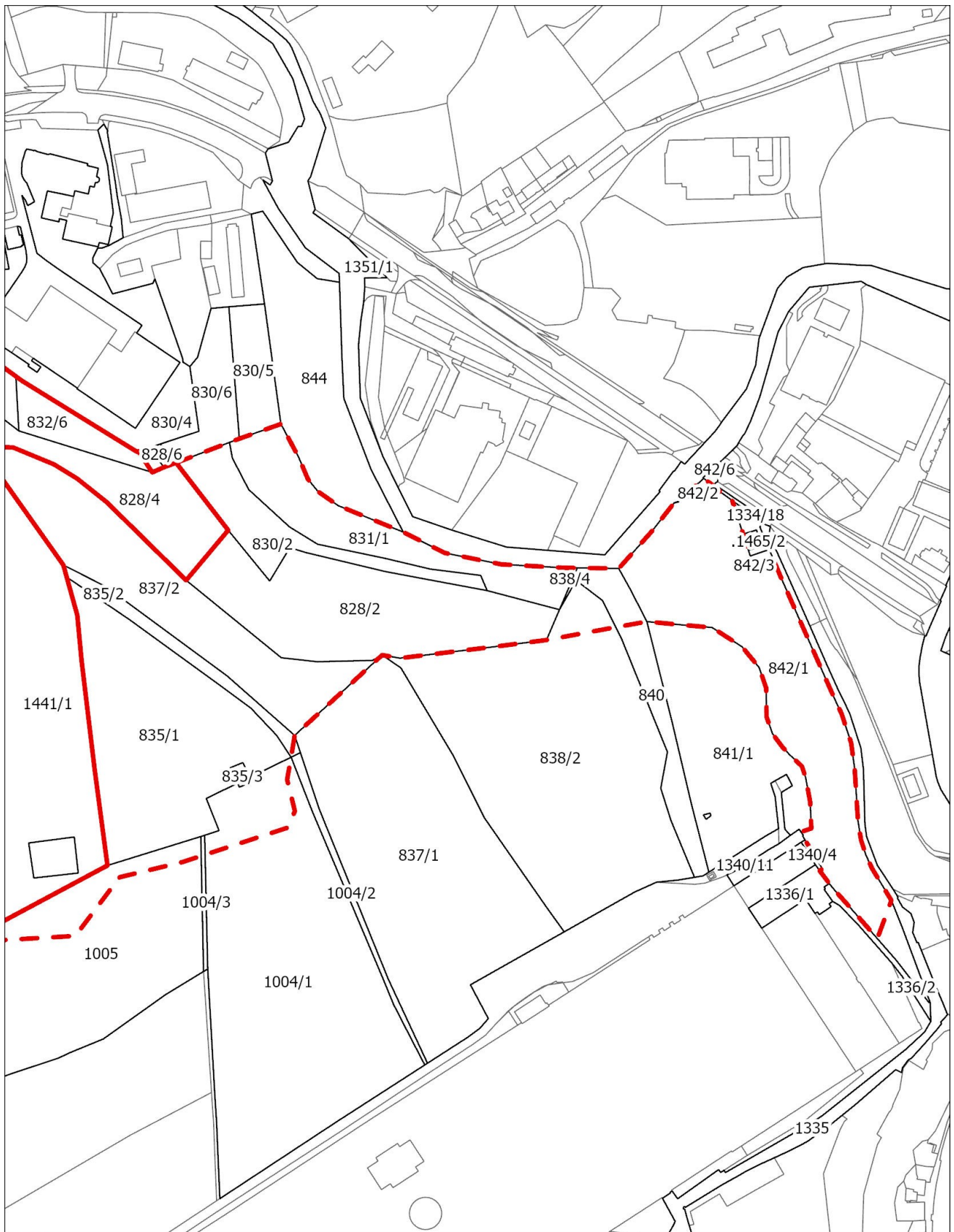


 přírodní památka Ptačí hrádek
 ochranné pásmo přírodní památky



0 200 400 m

vyhotovil:
odbor životního prostředí, zemědělství a lesnictví,
Jihočeský kraj, květen 2024



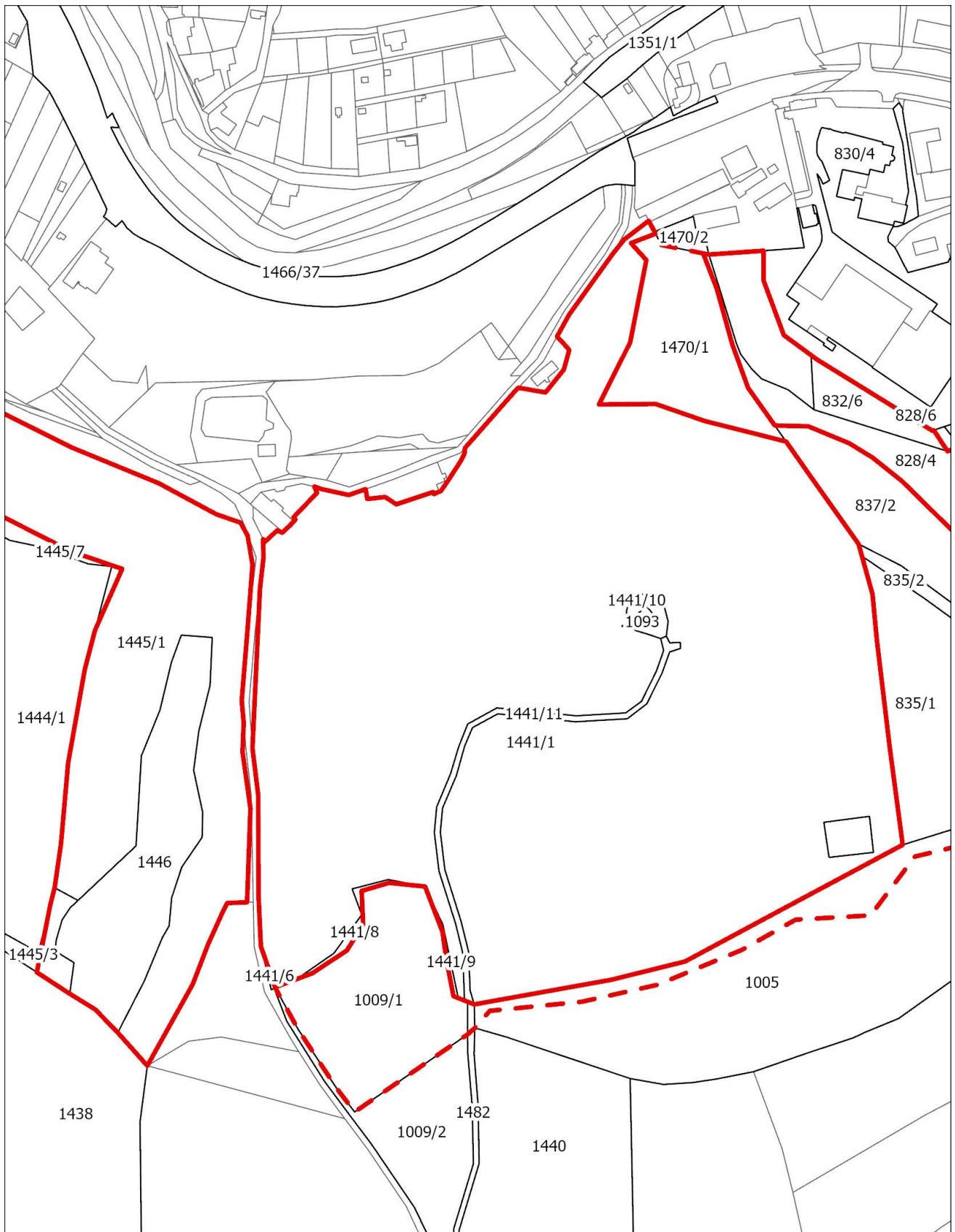
- přírodní památka Ptačí hrádek
- ochranné pásmo přírodní památky
- dotčené parcely
- katastr nemovitostí



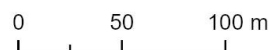
0 50 100 m

podkladová data:
katastr nemovitostí ČR 1. 4. 2024; © ČÚZK

vyhotovil:
odbor životního prostředí, zemědělství a lesnictví,
Jihočeský kraj, květen 2024

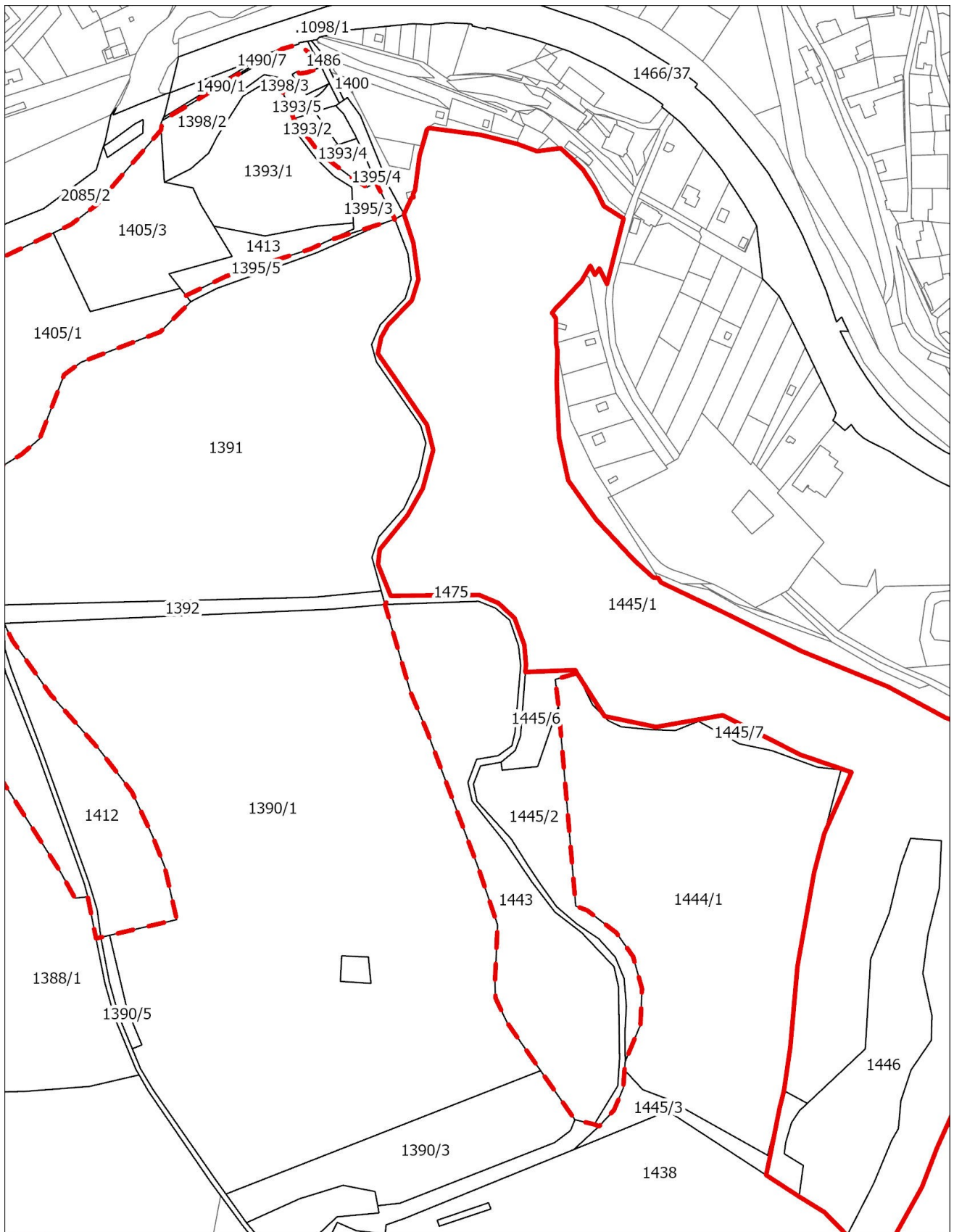


- ▭ přírodní památka Ptačí hrádek
- - - ochranné pásmo přírodní památky
- dotčené parcely
- katastr nemovitostí



podkladová data:
katastr nemovitostí ČR 1. 4. 2024; © ČÚZK

vyhotovil:
odbor životního prostředí, zemědělství a lesnictví,
Jihočeský kraj, květen 2024



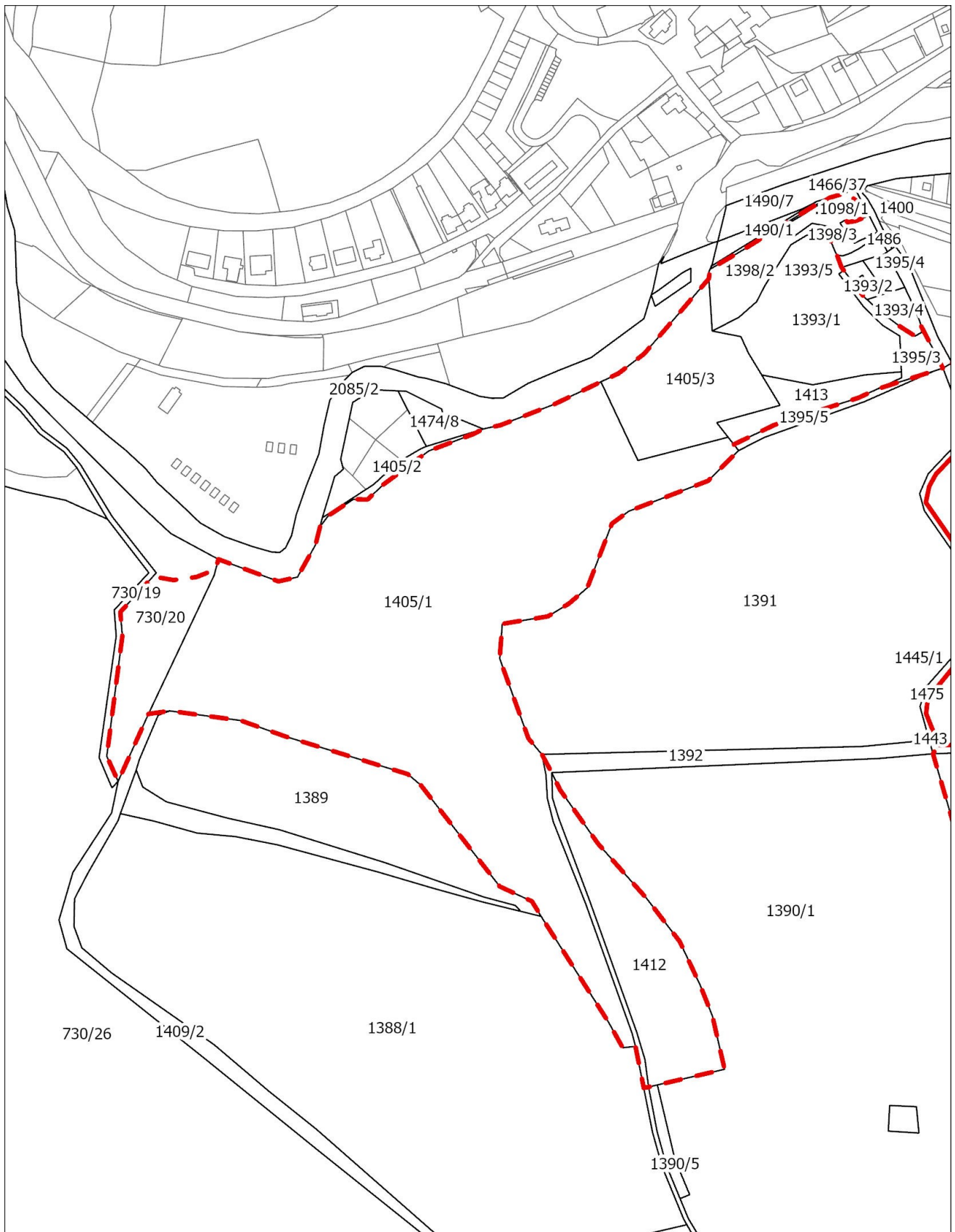
- přírodní památka Ptačí hrádek
- ochranné pásmo přírodní památky
- dotčené parcely
- katastr nemovitostí




0 50 100 m

podkladová data:
katastr nemovitostí ČR 1. 4. 2024; © ČÚZK

vyhotovil:
odbor životního prostředí, zemědělství a lesnictví,
Jihočeský kraj, květen 2024



- přírodní památka Ptačí hrádek
- ochranné pásmo přírodní památky
- dotčené parcely
- katastr nemovitostí



podkladová data:
katastr nemovitostí ČR 1. 4. 2024; © ČÚZK

vyhotovil:
odbor životního prostředí, zemědělství a lesnictví,
Jihočeský kraj, květen 2024

Příloha č. 2 Parcelní vymezení PP Ptačí hrádek a jejího ochranného pásma

Zvláště chráněné území**Katastrální území: Český Krumlov (622931)**

Číslo parcely podle KN	Číslo parcely podle PK nebo jiných evidencí	Druh pozemku podle KN	Způsob využití pozemku podle KN	Číslo listu vlastnictví	Výměra parcely celková podle KN (m ²)	Výměra parcely v ZCHÚ (m ²)
828/4		trvalý travní porost		1101	5820	5820
832/1		ostatní plocha	jiná plocha	1101	3259	3259
832/6		ostatní plocha	jiná plocha	1101	1875	1875
1093		zastavěná plocha a nádvoří	stavební objekt č.p. 255, Latrán	6992	71	71
1441/1		lesní pozemek		35	136079	136079
1441/8		lesní pozemek		35	362	362
1441/9		lesní pozemek		35	138	138
1441/10		ostatní plocha	nepločná půda	35	544	544
1441/11		lesní pozemek		35	1455	1455
1445/1		lesní pozemek		35	77452	77452
1446		trvalý travní porost		5393	10830	10830
1445/10		ostatní plocha	nepločná půda	3274	882	882
3533		zastavěná plocha a nádvoří	součástí pozemku je stavba technického vybavení (budova bez čísla popisného či evidenčního)	1001	720	720
Celkem						239487

Ochranné pásmo**Katastrální území: Český Krumlov (622931)**

Číslo parcely podle KN	Číslo parcely podle PK nebo jiných evidencí	Druh pozemku podle KN	Způsob využití pozemku podle KN	Číslo listu vlastnictví	Výměra parcely celková podle KN (m ²)	Výměra parcely v ZCHÚ (m ²)
840		TTP		5673	3403	988
1005		TTP		5673	28171	4760
1392		ost. pl	ost. komun.	3274	4323	859
1412		lesní pozemek		7505	7623	7623
1413		TTP		10001	1948	1948
1443		lesní pozemek		7505	18086	18086
1475		ost. pl.	ost. komunikace	3274	7904	2125
1482		ost. pl	ost. komun.	10002	749	85
1004/1		TTP		5673	25471	2240
1004/3		orná půda		5673	241	35
1009/1		orná půda		5673	10928	10928
st. 1098		zast. plocha a nádv.	zbořeniště	2904	807	720
1393/1		TTP		10001	7148	7148
1395/3		ost. pl	nepločná půda	10001	950	950
1398/2		ost. pl	jiná plocha	10001	2069	2069
1405/1		lesní pozemek		3874	54578	54578
1405/3		lesní pozemek		35	6984	6984
1445/2		TTP		5673	5290	5290
1445/6		lesní pozemek		5673	1424	1424
1470/1		TTP		5673	7872	7872

Číslo parcely podle KN	Číslo parcely podle PK nebo jiných evidencí	Druh pozemku podle KN	Způsob využití pozemku podle KN	Číslo listu vlastnictví	Výměra parcely celková podle KN (m ²)	Výměra parcely v ZCHU (m ²)
1490/7		ost. pl	jiná plocha	10001	29	29
828/2		TTP		5673	11803	11803
830/2		TTP		5673	3842	3842
831/1		lesní pozemek		5673	6032	6032
835/1		TTP		5673	13901	13901
835/2		ost. pl	neplodná půda	5673	1555	1514
835/3		ost. plocha	manipulační plocha	10001	131	131
837/2		TTP		5673	10812	10812
838/2		TTP		5673	23922	965
838/4		TTP		10002	83	83
842/1		ost. pl	neplodná půda	1568	15348	14698
842/2		ost. pl	neplodná půda	10001	109	109
Celkem						200631

Katastrální území: Kladné (662038)

Číslo parcely podle KN	Číslo parcely podle PK nebo jiných evidencí	Druh pozemku podle KN	Způsob využití pozemku podle KN	Číslo listu vlastnictví	Výměra parcely celková podle KN (m ²)	Výměra parcely v ZCHU (m ²)
730/20		lesní pozemek		797	9325	4196
Celkem						4196

Záznam o zveřejnění

Vyvěšeno dne:

Sejmuto dne:

Úřad vyvěšující písemnost na úřední desku tímto potvrzuje, že písemnost byla současně zveřejněna i způsobem umožňujícím dálkový přístup podle ustanovení § 25 odst. 2 zákona č. 500/2004 Sb. správní řád, ve znění pozdějších předpisů.

.....
Podpis a razítko oprávněné osoby
potvrzující vyvěšení a zveřejnění

.....
Podpis a razítko oprávněné osoby
potvrzující sejmутí