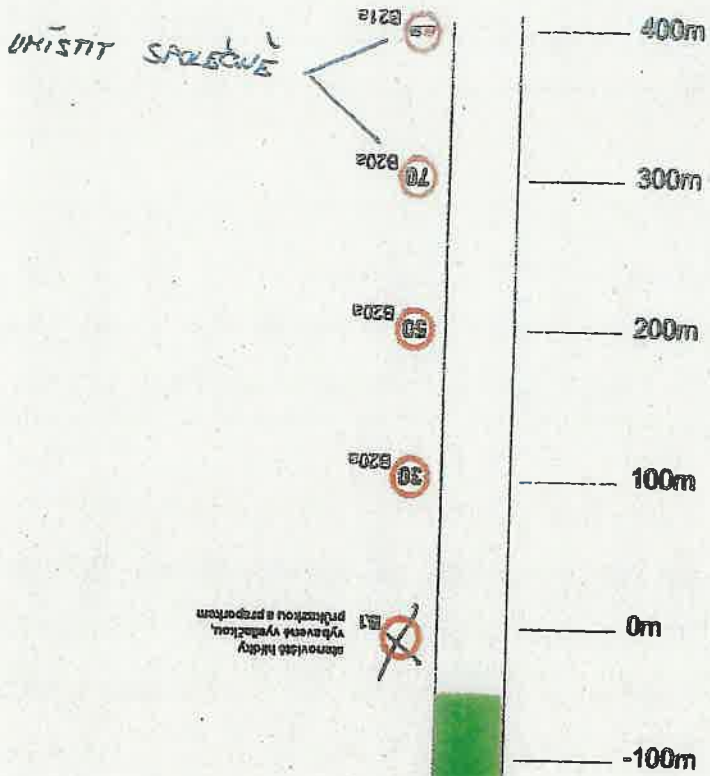


ZKONVERTOVÁNO

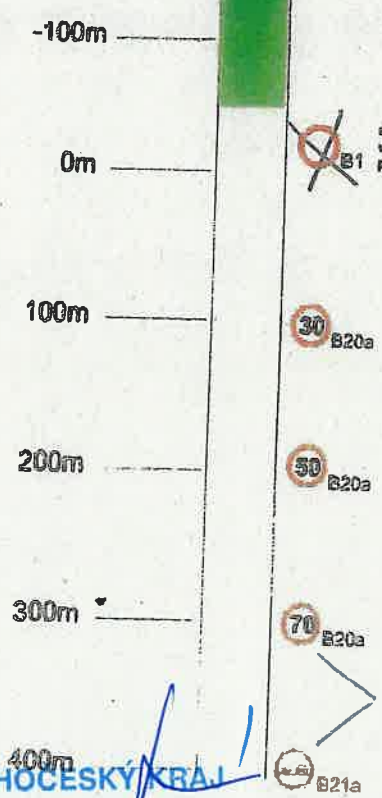


POLICIE ČESKÉ REPUBLIKY  
 KRAJSKÉ ŘEDITELSTVÍ POLICIE  
 JIHOČESKÉHO KRAJE 4  
 ÚZEMNÍ ODBOR ČESKÝ KRUMLOV  
 DOPRAVNÍ INSPEKTORÁT  
 381 23 ČESKÝ KRUMLOV, TOVÁRNÍ 165

~~B1~~  
 obnovitě hiděly  
 vybavené výšlečkou,  
 průkazkou a proporkem

~~B1~~  
 stavenitě hiděly  
 vybavené výšlečkou,  
 průkazkou a proporkem

**KAMENOLOM KAPLICE**  
**KRÁTKODOBÉ OBOUSMĚRNÉ UZAVÍRKY**  
**SILNICE I / 3 v prostoru kamenolomu Kaplice**



UMÍSTIT SPOLEČNĚ

KRAJSKÝ ÚŘAD - JIHOČESKÝ KRAJ  
 Odbor dopravy a silničního hospodářství  
 Dopravní značení schváleno  
 Č.j.: .....  
 Ze dne .....  
*27.06.2024*



ŘEDITELSTVÍ SILNIC A DÁLNIC S.P.  
 Č.j.:  
 PID: RSDXQAQZTT-01  
 Doručeno: 17.06.2024  
 Listu: 1  
 Druh: PRÍLOHA

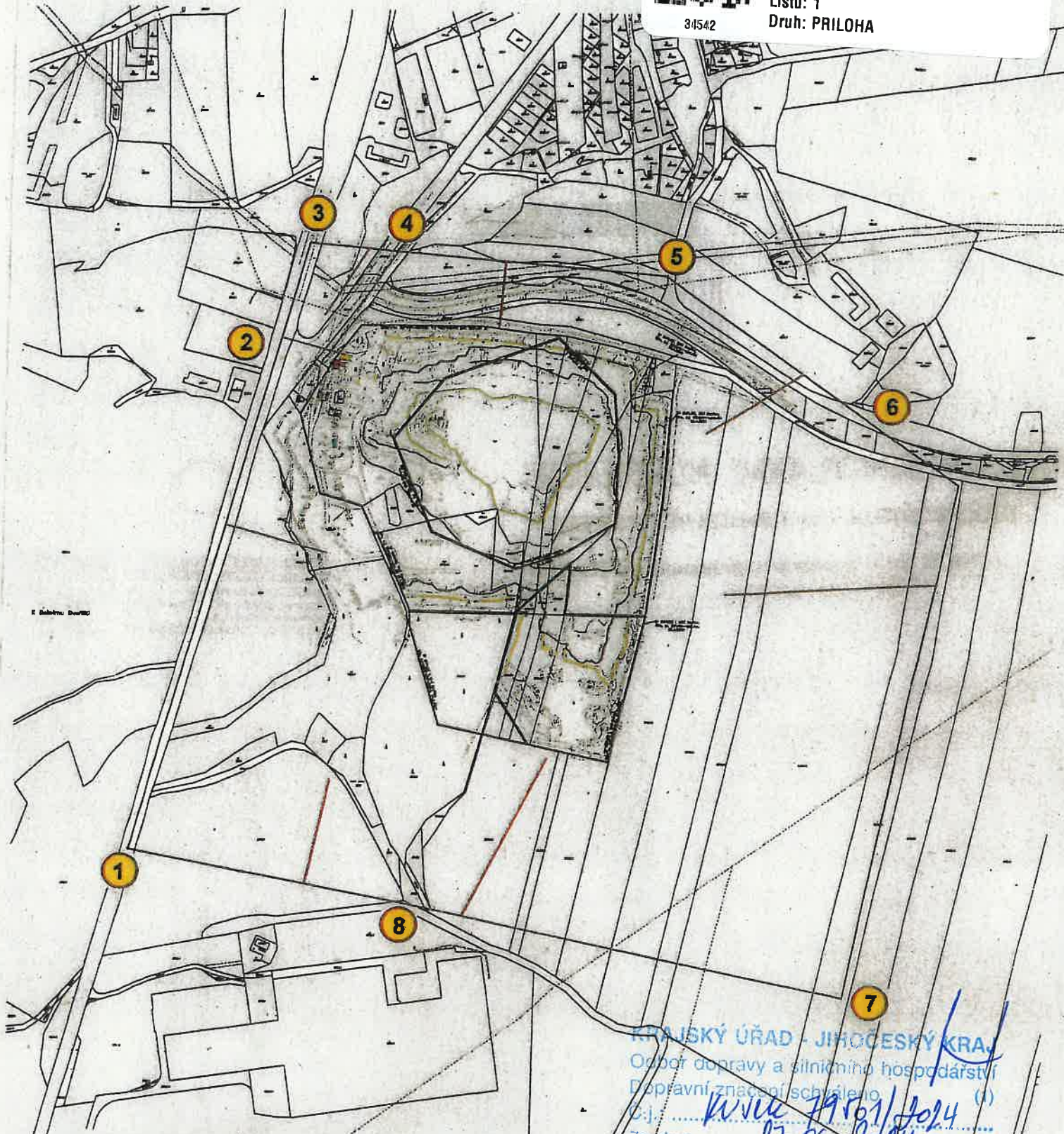


ZKONVERTOVÁNO



ŘEDITELSTVÍ SILNIC A DÁLNIC S.P.  
 Čj.:  
 PID: RSDEXAQZTT-02  
 Doručeno: 17.06.2024  
 Listu: 1  
 Druh: PŘILOHA

34542



KRAJSKÝ ÚŘAD - JIHOČESKÝ KRAJ  
 Odbor dopravy a silničního hospodářství  
 Dopravní značkový schéma (1)  
 Čj.: *W. 19501/2024*  
 Ze dne: *27.06.2024*

**Stanoviště hlídek :**

č.1	silnice od Dolního Dvořiště (I/3)	JZ	vyklíčí prostor ve vymezeném úseku od lomu až k stanovišti hlídky zastavuje dopravu na silnici I/3 ve směru od Dolního Dvořiště
č.2	silnice I/3 před vjezdem do lomu	Z	vyklíčí prostor ve vymezeném úseku od lomu až k stanovišti hlídky zastavuje dopravu ve směru od areálu stavební firmy k hlavní silnici
č.3	silnice od Českých Budějovic (I/3)	SZ	vyklíčí prostor ve vymezeném úseku od lomu až k stanovišti hlídky zastavuje dopravu na silnici I/3 ve směru od Českých Budějovic
č.4	ulice Linecká ve směru od Kaplice	SZ	vyklíčí prostor ve vymezeném úseku od lomu až k stanovišti hlídky zastavuje dopravu na ulici Linecká ve směru od Kaplice
č.5	louka severně od lomu	S	vyklíčí přehledný prostor louky ve vymezeném úseku od lomu až k stanovišti hlídky, včetně prostoru ochranného valu na hranici lomu
č.6	silnice II/154 u zemědělské farmy	SV	vyklíčí prostor ve vymezeném úseku od lomu až k stanovišti hlídky zastavuje dopravu na silnici II/154 ve směru od Kaplice a Malotín
č.7	terénní vyvýšenina v poli	JV	vyklíčí rozsáhlý a přehledný prostor poli a luk ve vymezeném úseku od lomu až k stanovišti hlídky, včetně prostoru ochranného valu
č.8	koniec lesního výběžku jižně od lomu	J	vyklíčí rozsáhlý prostor lesního porostu jižně od lomu ve vymezeném úseku od lomu až k stanovišti hlídky

**3.2. SITUÁČNÍ SCHEMA**  
 s vyznačením stanovišť hlídek,  
 bezpečnostního okruhu a jeho úseků  
 M 1 : 3 940  
 GTPO pro BČ a ČPHZ na ložisku Kaplice