

Název projektu:**Modernizace přístupu k hraničnímu přechodu CZ/AT Zadní Zvonková – Schöneben****Reg. číslo projektu: ATCZ 179****Termín realizace: 02/18 – 10/2020****Náklady: 135 mil. Kč****Dodavatel: SWIETELSKY stavební s.r.o.**

Projekt se skládá celkem ze 3 samostatných částí s názvy:

- a) Rekonstrukce silnice III/1631 v úseku Nová Pec - Zadní Zvonková, 1. etapa (Bližší Lhota km 7,560 – křižovatka v km 12,530),
- b) Rekonstrukce silnice III/1634 v úseku Nová Pec - Zadní Zvonková, 3. etapa, objekt SO 202 Most přes Pestřici v km 0,000,
- c) Rekonstrukce silnice III/1634 v úseku Nová Pec - Zadní Zvonková, 3. etapa (státní hranice km 0,000 - Přední Zvonková km 3,040).

Část a) představuje rekonstrukci silnice III/1631 včetně výstavby dvou nových mostů a přeložky stávající komunikace v délce 250 metrů. Realizací dojde k odstranění havarijního stavu komunikace a dvou stávajících mostů přes vodoteče, úpravě parametrů silnice na kategorii S 6,5/50. Celková délka této části je 5 km. Rekonstruovaná komunikace bude dvoupruhová obousměrná s několika sjezdy na soukromé pozemky a propustky.

Část b) představuje demolici stávajícího hraničního mostu a výstavbu nového mostu.

Část c) představuje rekonstrukci silnice III/1634 včetně doplnění 17 výhyben pro automobily, vybudování několika sjezdů na soukromé přilehlé pozemky a propustků. Celková délka této části je 3 km. Část c) přímo navazuje na část b). Úsek silnice III/1634 mezi Přední Zvonkovou a státní hranicí (km 0,00 – 3,040), který se dotýká nejvíce chráněných území na trase, je řešen jako obousměrný, jednopruhový.

Stavební realizace všech částí by měla probíhat v letech 2018 a 2019.






Realizací tohoto projektu dojde ke zlepšení přístupnosti společného kulturního a přírodního dědictví Šumavy a dále také ke zvýšení bezpečnosti silničního provozu (BESIP).

Projekt je spolufinancován v rámci programu INTERREG V-A Rakousko – Česká republika 2014-2020. V rámci projektu došlo k partnerství s Rakouskem. Projektovým partnerem na rakouské straně je Úřad vlády spolkové země Horní Rakousko, oddělení dopravního plánování a veřejné dopravy. Rakouský partner v rámci projektu provede rekonstrukci silnice L1558 Glöckelberger

Straže, obec Ulrichsberg, od obce Schöneben po státní hranici o délce cca 1,205 km, od km 5,192 do km 6,397, a 0,03 km hraniční most na Rakouském území.



LEGENDA:

	ETAPA I.
	ETAPA II.
	ETAPA III.
	ETAPA IV.
	ETAPA V.