

KRAJSKÝ ÚŘAD

JIHOČESKÝ KRAJ

Odbor životního prostředí, zemědělství a lesnictví

Oddělení ochrany přírody, ZPF, SEA a CITES

U Zimního stadionu 1952/2

370 76 České Budějovice



KUCBX014LRKX

Váš dopis zn.:

Ze dne:

Naše č. j.:

Sp. zn.:

KUJCK 108277/2022

OZZL 97311/2022/jasif SO

Krajský úřad

JIHOČESKÝ KRAJ

Odbor regionálního rozvoje, územního
plánování a stavebního řádu

Oddělení územního plánování

-zde-

Vyřizuje:

Ing. Jana Šiftová

Telefon:

386 720 734

E-mail:

siftova@kraj-jihocesky.cz

Datum:

5. 9. 2022

Stanovisko k obsahu návrhu změny územního plánu Zlatá Koruna ve zkráceném postupu pořizování

Krajský úřad Jihočeského kraje, odbor životního prostředí, zemědělství a lesnictví (dále též „krajský úřad“), obdržel dne 5. 8. 2022 žádost, kterou zaslal Krajský úřad Jihočeského kraje, Odbor regionálního rozvoje, územního plánování a stavebního řádu, o stanovisko podle § 55a odst. 2 zákona č. 183/2006 Sb., o územním plánování a stavebním řádu (dále též „stavební zákon“), ve znění pozdějších předpisů, ke zkrácenému postupu pořizování změny územního plánu Zlatá Koruna (dále též „změna ÚP“).

Předmětem řešení změny územního plánu Zlatá Koruna bude dle předloženého navrhovaného obsahu prověření záměru **vymezení části koridoru pro umístění Vltavské cyklostezky** v úseku Zlatá Koruna – Boršov nad Vltavou v rozsahu správního území obce Zlatá Koruna.

Dle navrhovaného obsahu je Komplexním záměrem vybudování Vltavské cyklostezky (Nová Pec – Lipno (po obou březích) – Vyšší Brod – Rožmberk nad Vltavou – Český Krumlov – Zlatá Koruna – České Budějovice – Hlubová nad Vltavou – Týn nad Vltavou), a do budoucna její napojení na Středočeský kraj, Horní Rakousko a Dolní Bavorsko.

Podkladem pro vymezení koridoru je Studie proveditelnosti Vltavské cyklostezky, úsek Zlatá Koruna – Boršov nad Vltavou, AKIPROJEKT s.r.o., Ing. Martin Jáchym, ČKAIT 0102152, datovaná srpen 2021. Součástí studie je Přírodovědecký průzkum Vltavská cyklostezka, úsek Zlatá Koruna – Boršov nad Vltavou

Koridor bude navržen s překryvnou funkcí jako veřejně prospěšná stavba. Šíře koridoru bude proměnlivá. V části, kde je stezka vedena po stávajících komunikacích a dále v návaznosti na zastavěné území a zastavitelné plochy se předpokládá celková šíře koridoru 20 m (10 m od osy cyklostezky na každou stranu), v ostatních úsecích celková šíře 50 m, případně až 100 m v závislosti zejména na terénních podmínkách v území a podmínkách ochrany přírody a krajiny tak, aby navržení cyklostezky v podrobnější projektové dokumentaci nebylo znemožněno.

Stanovisko k § 55a odst. 2 písm. d) stavebního zákona

Krajský úřad – Jihočeský kraj, odbor životního prostředí, zemědělství a lesnictví, jako příslušný orgán podle ustanovení § 77a odst. 4 písm. z) zákona č. 114/1992 Sb., o ochraně přírody a krajiny, ve znění pozdějších předpisů, (dále jen „zákon o ochraně přírody a krajiny“), uplatňuje stanoviska k zásadám územního rozvoje a k územním plánům obcí s rozšířenou působností z hlediska zájmů chráněných tímto zákonem a dále k ostatním územním plánům a regulačním plánům z hlediska zájmů chráněných tímto zákonem, není-li příslušný jiný orgán ochrany přírody, tj. i za zájmy chráněné zákonem o ochraně přírody a krajiny v působnosti Ministerstva životního prostředí.

Krajský úřad jako příslušný správní orgán dle ustanovení § 67 odst. 1 písm. g) zákona č. 129/2000 Sb., o krajích (krajské zřízení), ve znění pozdějších předpisů, a dále dle ustanovení

§ 77a odst. 4 písm. o) zákona o ochraně přírody a krajiny, v návaznosti na žádost ze dne 5. 8. 2022, vydává v souladu s ustanovením § 45i odst. 1 zákona o ochraně přírody a krajiny a na základě předložených podkladů k předloženému návrhu obsahu změny UP toto stanovisko:

souhlasí

s navrhovaným obsahem změny územního plánu Zlatá Koruna.

Navrhovaný obsah změny územního plánu Zlatá Koruna **nemůže mít samostatně nebo ve spojení s jinými záměry nebo koncepcemi významný vliv** na předměty ochrany nebo celistvost evropsky významných lokalit (dále jen „EVL“) nebo ptačích oblastí (dále jen „PO“) ležících na území v působnosti krajského úřadu.

Odůvodnění:

Na území s vymezeným koridorem v katastrálním území Zlatá Koruna, který je navrhovaný dle výše uvedené žádosti k řešení změnou územního plánu, v příslušnosti zdejšího orgánu ochrany přírody se nevyskytuje žádná PO. V návaznosti na sídlo Zlatá Koruna koridor prochází v těsné blízkosti toku řeky Vltavy a zasahuje do EVL CZ0314124 Blanský les.

Předmětem ochrany v EVL je hořeček mnohotvarý český (*Gentianella praecox subsp. bohemica*), mihule potoční (*Lampetra planeri*), modrásek bahenní (*Maculinea nausithous*), modrásek očkovaný (*Maculinea teleius*), netopýr velký (*Myotis myotis*), přástevník kostivalový (*Callimorpha quadripunctaria*), rys ostrovid (*Lynx lynx*), vranka obecná (*Cottus gobio*) a vrkoč útlý (*Vertigo angustur*).

Celá oblast je jednou z nejvýznamnějších a plošně nejrozsáhlejších EVL v jihočeském kraji. Nejzachovalejší a nejcennější částí lokality Blanský les jsou listnaté a smíšené přírodě blízké lesní porosty (v masívu Kleti, Vysoké Běty, Buglaty a vrchu Bulový. K zachovalým lesním porostům lze řadit reliktní hadcové bory a lesostepní bory na vápencích, popř. suťové lesy soustředěné na kaňon řeky Vltavy, její přítoky a skalní rozpady. Významná je vegetace hostící řadu hájových a světlomilných druhů rostlin řazená k suchým acidofilní doubravám a hercynským dubohabřinám. K významné nelesní vegetaci patří semixerotermní travinobylinná společenstva širokolistých a acidofilních suchých trávníků, zvláště vyvinutá v národní přírodní památce (dále jen NPR), NPR Vyšenské kopce a přírodní památce (dále jen PP), PP Kalamandra, kde hostí celou řadu ohrožených, vzácných a významných druhů např. sasanku lesní (*Anemone sylvestris*), kruštík tmavočervený (*Epipactis atrorubens*), zárazu bílou pravou (*Orobancha alba subsp. alba*). Charakteristickou vegetací skal kaňonu Vltavy, mrazových srubů a skalních věží je šterbinová vegetace silikátových skal a drolin a ojedinělý výskyt skalní vegetace s kostřavou sivou (*Festuca pallens*). Další významnou vegetací jsou smilkové trávníky, mezofilní luční společenstva a vegetace luk s vyšší (nebo kolísající) hladinou podzemní vody (pcháčově, tužebníkové a bezkolencové louky). V pozdně letním období vytváří výrazný aspekt makrofytní vegetace vodních toků v řece Vltavě. Vyskytují se zde vzácné druhy vodních rostlin, např. rdest prorostlý (*Potamogeton perfoliatus*) a stolístek střidavokvětý (*Myriophyllum alterniflorum*), jehož centrum výskytu je právě v jižních Čechách. Nepřehlédnutelným druhem EVL Blanský les je subendemit České kotliny hořeček český. Rozsáhlé lesní komplexy sousedící s nedalekou Šumavou jsou vhodným útočištěm rysa ostrovida, ze kterého může pronikat na další lokality ve volné krajině. Pro mihuli potoční je velmi významnou lokalitou Křemžský potok, pro vranku obecnou je nejvýznamnější úsek Chvalšinského potoka na území PP Meandry Chvalšinského potoka. Přírodní rezervace (dále jen PR), PR Dobročkovské hadce je významnou lokalitou vrkoče útlého. Lokality přástevníka kostivalového ležící v rámci lokality Blanský les (zejména Brloh, Dívčí kámen, Holubovské hadce, Vyšenské kopce) jsou vymezeny jako místa jeho nejsilnějšího výskytu v horním Povltaví. V oblasti se nacházejí dvě lokality (Brloh, Chvalšiny), které jsou sídlem regionálně významných letních kolonií netopýra velkého. Na území PP Provázková louka a Zámeckého parku Červený dvůr se vyskytují populace motýlů: modráška bahenního a modráška očkovaného. Obě populace se jeví jako velmi perspektivní s možností šíření do okolí.

Jako nejdůležitější faktory zranitelnosti jsou uváděny:

Významným faktorem ohrožujícím lesní přírodě blízké listnaté nebo smíšené porosty je jejich převádění na jehličnaté kultury a dále vysoké stavy zvěře znemožňující přirozené zmlazení jedle bělokoré a listnáčů. Ohrožení nelesních ploch spočívá především v ukončení obhospodařování a následné degradaci nebo zarůstání lučních porostů náletem dřevin. **Zátěží území je rovněž vzrůstající vodácká rekreace na řece Vltavě a turistická aktivita především v okolí vrcholu Kleti a zříceniny hradu Dívčí kámen.** Z hlediska krajinného rázu

jsou problematické aktivní lomy (především kamenolom Plešovice) a výstavba nových radiokomunikačních zařízení. V neposlední řadě je zde velmi negativní trend odvodňování zemědělských ale i lesních území.

Bližší informace o významu a případných faktorech ohrožujících předměty ochrany v uvedené EVL lze nalézt na portálu Agentury ochrany přírody a krajiny (www.nature.cz).

Vzhledem k charakteru záměru a jeho umístění v dostatečné vzdálenosti od EVL kromě kratšího úseku v návaznosti na sídlo Zlatá Koruna **lze v této fázi změny ÚP předpokládat, že nedojde** k ovlivnění nebo narušení předmětů ochrany v tomto prvku soustavy NATURA 2000.

Možný významný negativní vliv lze v této fázi vyloučit, a to i vzhledem k tomu, že v návrhu obsahu změny ÚP nelze podrobněji specifikovat podmínky využití nově navrhované plochy pro koridor cyklostezky. **Tato podrobnost náleží až návrhu změny ÚP, který v podmínkách využití podrobněji stanoví funkční a prostorové regulativy pro plochu koridoru cyklostezky, kterým bude zajištěno, že nedojde k negativnímu ovlivnění EVL Blanský les.**

Krajský úřad proto upozorňuje, že dojde-li k podstatným změnám podmínek, za kterých je toto stanovisko vydáno (§ 4 odst. 4 stavebního zákona), a návrhem změny územního plánu Dolní Třebonín dojde k negativnímu ovlivnění soustavy NATURA 2000, může ve svém stanovisku k návrhu změny ÚP požadovat posouzení podle § 45i odst. 2 zákona o ochraně přírody a krajiny.

Upozornění:

Zdejší orgán ochrany přírody dále upozorňuje, toto stanovisko krajského úřadu je stanoviskem podle § 55a odst. 2 písm. d) zákona č. 183/2006 Sb., o územním plánování a stavebním řádu (stavební zákon), ve znění pozdějších předpisů, pro pořizování změny ÚP zkráceným postupem dle § 55a a § 55b stavebního zákona.

Ostatní zájmy sledované zákonem o ochraně přírody a krajiny budou posouzeny až v rámci řízení o návrhu změny ÚP, tj. v rámci veřejného projednání tohoto návrhu (např.: posouzení vlivu na zvláště chráněná území, na prvky územního systému ekologické stability, ochranu krajinného rázu a soulad s Územní studií krajiny Jihočeského kraje apod.).

Zpracoval: RNDr. Kamil Zimmermann Ph.D., tel.: 386720711

Stanovisko k § 55a odst. 2 písm. e) stavebního zákona

Orgány kraje v souladu s ust. § 22 písm. e) zákona č. 100/2001 Sb., o posuzování vlivů na životní prostředí, ve znění pozdějších předpisů (dále jen „zákon“) vydávají stanovisko k posouzení vlivů provádění územního plánu na životní prostředí a jsou dotčenými orgány při jeho pořizování.

Na základě žádosti, s přiměřeným použitím relevantních kritérií uvedených v příloze č. 8 k zákonu a v souladu s § 10i odst. 2 zákona krajský úřad sděluje, že **nepožaduje**, v této fázi pořizování, zpracování vyhodnocení vlivů navrhovaného obsahu změny územního plánu Zlatá Koruna (dále též „obsah změny ÚP“) na životní prostředí ve zkráceném postupu pořizování.

Odůvodnění:

Obsah změny ÚP nemůže mít samostatně nebo ve spojení s jinými významný negativní vliv na příznivý stav předmětu ochrany nebo celistvost evropsky významných lokalit a ptačích oblastí ležících na území v působnosti Krajského úřadu Jihočeského kraje.

Z hlediska obsahu předložená žádost prověřuje obecný záměr, který svým charakterem, využitím, rozsahem a lokalizací není v této fázi pořizování, z hlediska vlivu na jednotlivé složky životního prostředí a na veřejné zdraví v řešeném území považován za významný.

Porovnání s relevantními kritérii podle přílohy č. 8 k zákonu:

Dle žádosti je obsahem změny ÚP prověření záměru vymezení části koridoru pro umístění Vltavské cyklostezky v úseku Zlatá Koruna – Boršov nad Vltavou v rozsahu správního území obce Zlatá Koruna. Podkladem pro vymezení koridoru je Studie proveditelnosti Vltavské cyklostezky, úsek Zlatá Koruna – Boršov nad Vltavou. Součástí studie je přírodovědecký průzkum, na základě kterého byla vybrána předkládaná varianta, která má dle zpracovaného průzkumu nejmenší vliv na jednotlivé prvky ochrany přírody a krajiny.

Lze konstatovat, že míra, v jaké změna koncepce stanoví rámec pro záměry a jiné činnosti je v této fázi pořizování, vzhledem k jejich umístění, velikosti i povaze, adekvátní. Obsah změny ÚP respektuje priority územního plánování pro zajištění udržitelného rozvoje území i podmínky ochrany a rozvoje přírodních, kulturních a civilizačních hodnot území kraje a nestanovuje žádné varianty řešení.

Krajský úřad neshledal v této fázi pořizování žádnou z charakteristik vlivů koncepce na životní prostředí ani veřejné zdraví ani charakteristiku dotčeného území, zejména s ohledem na pravděpodobnost, dobu trvání, četnost a vratnost vlivů, kumulativní a synergickou povahu vlivů, důležitost a zranitelnost oblasti, za významnou do té míry, aby bylo nutné tyto vlivy posoudit podle zákona.

Přeshraniční povahu vlivů provedení obsahu změny ÚP lze vyloučit. Rizika pro životní prostředí a veřejné zdraví z provedení změny ÚP jsou zanedbatelná, neboť žádná plocha nebude využívána k rizikové činnosti, která by mohla způsobit havárii. Závažnost a rozsah vlivů lze také vyloučit, jelikož nebyly identifikovány žádné jako významné. V obsahu změny ÚP nebyly identifikovány významné střety se zvláštními přírodními charakteristikami území nebo kulturním dědictvím. Rozsah obsahu změny ÚP nemění urbanistickou koncepci obce Zlatá Koruna, tedy se nepředpokládají negativní vlivy na hustotu obyvatel a osídlení. Nebudou překročeny normy kvality životního prostředí a nedojde k narušení organizace zemědělské půdy. Pořízením změny ÚP se nepředpokládají dopady na změny klimatu.


Z výše uvedeného je patrné, že v této fázi pořizování změny ÚP nejsou navrhovány plochy či koridory s významnými negativními vlivy na životní prostředí a veřejné zdraví a podle kritérií uvedených v příloze č. 8 k zákonu nebyly shledány významné střety zájmů nebo závažné problémy v oblasti ochrany životního prostředí a veřejného zdraví, proto **nebyl uplatněn požadavek na vyhodnocení změny územního plánu Zlatá Koruna na životní prostředí.**

Krajský úřad však upozorňuje na § 4 odst. 4 stavebního zákona, kdy *mohou dotčené orgány v téže věci uplatňovat navazující stanoviska pouze na základě nově zjištěných a doložených skutečností nebo skutečností vyplývajících z větší podrobnosti pořízené územně plánovací dokumentace*, kterou vypracovaný návrh změny ÚP pro veřejné projednání bezesporu bude. Tedy v případě, že dojde ve změně ÚP k vymezení konkrétních opatření, která stanoví rámec pro záměry a jiné činnosti, a to především vzhledem k jejich umístění či povaze, může krajský úřad v průběhu projednání změny ÚP uplatnit požadavek na zpracování vyhodnocení vlivů změny územního plánu Zlatá Koruna na životní prostředí.

Tímto závěrem není dotčena povinnost posuzování konkrétních záměrů podléhajících posouzení podle tohoto zákona.

Zpracovala: Ing. Jana Šiftová, tel.: 386 720 734

Ing. Zdeněk Klimeš
vedoucí odboru



KRAJSKÝ ÚŘAD

JIHOČESKÝ KRAJ

Odbor životního prostředí, zemědělství a lesnictví

Oddělení ochrany přírody, ZPF, SEA a CITES

U Zimního stadionu 1952/2

370 76 České Budějovice



KUCBX014M10E

Váš dopis zn.:

Ze dne:

Naše č. j.:

Sp. zn.:

KUJCK 108579/2022

OZZL 97315/2022/jasif SO

Krajský úřad

JIHOČESKÝ KRAJ

Odbor regionálního rozvoje, územního

plánování a stavebního řádu

Oddělení územního plánování

-zde-

Vyřizuje:

Ing. Jana Šiftová

Telefon:

386 720 734

E-mail:

siftova@kraj-jihocesky.cz

Datum:

6. 9. 2022

Stanovisko k obsahu návrhu změny územního plánu Dolní Třebonín ve zkráceném postupu pořizování

Krajský úřad Jihočeského kraje, odbor životního prostředí, zemědělství a lesnictví (dále též „krajský úřad“), obdržel dne 5. 8. 2022 žádost, kterou zaslal Krajský úřad Jihočeského kraje, Odbor regionálního rozvoje, územního plánování a stavebního řádu, o stanovisko podle § 55a odst. 2 zákona č. 183/2006 Sb., o územním plánování a stavebním řádu (dále též „stavební zákon“), ve znění pozdějších předpisů, ke zkrácenému postupu pořizování změny územního plánu Dolní Třebonín (dále též „změna ÚP“).

Předmětem řešení změny územního plánu Dolní Třebonín bude dle předloženého navrhovaného obsahu prověření záměru vymezení části koridoru pro umístění Vltavské cyklostezky v úseku Zlatá Koruna – Boršov nad Vltavou v rozsahu správního území obce Dolní Třebonín.

Dle navrhovaného obsahu je Komplexním záměrem vybudování Vltavské cyklostezky (Nová Pec – Lipno (po obou březích) – Vyšší Brod – Rožmberk nad Vltavou – Český Krumlov – Zlatá Koruna – České Budějovice – Hlubová nad Vltavou – Týn nad Vltavou), a do budoucna její napojení na Středočeský kraj, Horní Rakousko a Dolní Bavorsko.

Podkladem pro vymezení koridoru je Studie proveditelnosti Vltavské cyklostezky, úsek Zlatá Koruna – Boršov nad Vltavou, AKIPROJEKT s.r.o., Ing. Martin Jáchym, ČKAIT 0102152, datovaná srpen 2021. Součástí studie je Přírodovědecký průzkum Vltavská cyklostezka, úsek Zlatá Koruna – Boršov nad Vltavou

Koridor bude navržen s překryvnou funkcí jako veřejně prospěšná stavba. Šíře koridoru bude proměnlivá. V části, kde je stezka vedena po stávajících komunikacích a dále v návaznosti na zastavěné území a zastavitelné plochy se předpokládá celková šíře koridoru 20 m (10 m od osy cyklostezky na každou stranu), v ostatních úsecích celková šíře 50 m, případně až 100 m v závislosti zejména na terénních podmínkách v území a podmínkách ochrany přírody a krajiny tak, aby navržení cyklostezky v podrobnější projektové dokumentaci nebylo znemožněno.

Stanovisko k § 55a odst. 2 písm. d) stavebního zákona

Krajský úřad – Jihočeský kraj, odbor životního prostředí, zemědělství a lesnictví, jako příslušný orgán podle ustanovení § 77a odst. 4 písm. z) zákona č. 114/1992 Sb., o ochraně přírody a krajiny, ve znění pozdějších předpisů, (dále jen „zákon o ochraně přírody a krajiny“), uplatňuje stanoviska k zásadám územního rozvoje a k územním plánům obcí s rozšířenou působností z hlediska zájmů chráněných tímto zákonem a dále k ostatním územním plánům a regulačním plánům z hlediska zájmů chráněných tímto zákonem, není-li příslušný jiný orgán ochrany přírody, tj. i za zájmy chráněné zákonem o ochraně přírody a krajiny v působnosti Ministerstva životního prostředí.

Krajský úřad jako příslušný správní orgán dle ustanovení § 67 odst. 1 písm. g) zákona č. 129/2000 Sb., o krajích (krajské zřízení), ve znění pozdějších předpisů, a dále dle ustanovení

§ 77a odst. 4 písm. o) zákona o ochraně přírody a krajiny, v návaznosti na žádost ze dne 5. 8. 2022, vydává v souladu s ustanovením § 45i odst. 1 zákona o ochraně přírody a krajiny a na základě předložených podkladů k předloženému návrhu obsahu změny UP toto stanovisko:

souhlasí

s navrhovaným obsahem změny územního plánu Dolní Třebonín.

Navrhovaný obsah změny územního plánu Dolní Třebonín **nemůže mít samostatně nebo ve spojení s jinými záměry nebo koncepcemi významný vliv** na předměty ochrany nebo celistvost evropsky významných lokalit (dále jen „EVL“) nebo ptačích oblastí (dále jen „PO“) ležících na území v působnosti krajského úřadu.

Odůvodnění:

Na území s vymezeným koridorem v katastrálních územích Štětkře a Záluží nad Vltavou, které jsou navrhované dle výše uvedené žádosti k řešení změnou územního plánu, v příslušnosti zdejšího orgánu ochrany přírody se nevyskytuje žádná PO. V severní části správního území obce Dolní Třebonín koridor kříží tok řeky Vltavy, který je součástí EVL CZ0314124 Blanský les a směřuje dále do správního území obce Vrábče.

Předmětem ochrany v EVL je hořeček mnohotvarý český (*Gentianella praecox subsp. bohemica*), mihule potoční (*Lampetra planeri*), modrásek bahenní (*Maculinea nausithous*), modrásek očkovaný (*Maculinea teleius*), netopýr velký (*Myotis myotis*), přástevník kostivalový (*Callimorpha quadripunctaria*), rys ostrovid (*Lynx lynx*), vranka obecná (*Cottus gobio*) a vrkoč útlý (*Vertigo angustur*).

Celá oblast je jednou z nejvýznamnějších a plošně nejrozsáhlejších EVL v jihočeském kraji. Nejzachovalejší a nejcennější částí lokality Blanský les jsou listnaté a smíšené přírodě blízké lesní porosty (v masívu Kleti, Vysoké Běty, Buglaty a vrchu Bulový. K zachovalým lesním porostům lze řadit reliktní hadcové bory a lesostepní bory na vápencích, popř. suťové lesy soustředěné na kaňon řeky Vltavy, její přítoky a skalní rozpady. Významná je vegetace hostící řadu hájových a světlomilných druhů rostlin řazená k suchým acidofilní doubravám a hercynským dubohabřinám. K významné nelesní vegetaci patří semixerotermní travinobylinná společenstva širokolistých a acidofilních suchých trávníků, zvláště vyvinutá v národní přírodní památce (dále jen NPR), NPR Vyšenské kopce a přírodní památce (dále jen PP), PP Kalamandra, kde hostí celou řadu ohrožených, vzácných a významných druhů např. sasanku lesní (*Anemone sylvestris*), kruštík tmavočervený (*Epipactis atrorubens*), zárazu bílou pravou (*Orobanche alba subsp. alba*). Charakteristickou vegetací skal kaňonu Vltavy, mrazových srubů a skalních věží je šterbinová vegetace silikátových skal a drolin a ojedinělý výskyt skalní vegetace s kostřavou sivou (*Festuca pallens*). Další významnou vegetací jsou smilkové trávníky, mezofilní luční společenstva a vegetace luk s vyšší (nebo kolísající) hladinou podzemní vody (pcháčově, tužebníkove a bezkolencové louky). V pozdně letním období vytváří výrazný aspekt makrofytní vegetace vodních toků v řece Vltavě. Vyskytují se zde vzácné druhy vodních rostlin, např. rdest prorostlý (*Potamogeton perfoliatus*) a stolístek střidavokvětý (*Myriophyllum alterniflorum*), jehož centrum výskytu je právě v jižních Čechách. Nepřehlédnutelným druhem EVL Blanský les je subendemit České kotliny hořeček český. Rozsáhlé lesní komplexy sousedící s nedalekou Šumavou jsou vhodným útočištěm rysa ostrovida, ze kterého může pronikat na další lokality ve volné krajině. Pro mihuli potoční je velmi významnou lokalitou Křemžský potok, pro vranku obecnou je nejvýznamnější úsek Chvalšinského potoka na území PP Meandry Chvalšinského potoka. Přírodní rezervace (dále jen PR), PR Dobročkovské hadce je významnou lokalitou vrkoče útlého. Lokality přástevníka kostivalového ležící v rámci lokality Blanský les (zejména Brloh, Dívčí kámen, Holubovské hadce, Vyšenské kopce) jsou vymezeny jako místa jeho nejsilnějšího výskytu v horním Povltaví. V oblasti se nacházejí dvě lokality (Brloh, Chvalšiny), které jsou sídlem regionálně významných letních kolonií netopýra velkého. Na území PP Provázková louka a Zámeckého parku Červený dvůr se vyskytují populace motýlů: modráška bahenního a modráška očkovaného. Obě populace se jeví jako velmi perspektivní s možností šíření do okolí.

Jako nejdůležitější faktory zranitelnosti jsou uváděny:

Významným faktorem ohrožujícím lesní přírodě blízké listnaté nebo smíšené porosty je jejich převádění na jehličnaté kultury a dále vysoké stavy zvěře znemožňující přirozené zmlazení jedle bělokoré a listnáčů. Ohrožení nelesních ploch spočívá především v ukončení obhospodařování a následné degradaci nebo zarůstání lučních porostů náletem dřevin. **Zátěží území je rovněž vzrůstající vodácká rekreace na řece Vltavě a turistická aktivita především v okolí vrcholu Kleti a zříceniny hradu Dívčí kámen.** Z hlediska krajinného rázu

jsou problematické aktivní lomy (především kamenolom Plešovice) a výstavba nových radiokomunikačních zařízení. V neposlední řadě je zde velmi negativní trend odvodňování zemědělských ale i lesních území.

Bližší informace o významu a případných faktorech ohrožujících předměty ochrany v uvedené EVL lze nalézt na portálu Agentury ochrany přírody a krajiny (www.nature.cz).

Vzhledem k charakteru záměru a jeho umístění v dostatečné vzdálenosti od EVL kromě překřížení toku řeky Vltavy **lze v této fázi změny ÚP předpokládat, že nedojde** k ovlivnění nebo narušení předmětů ochrany v tomto prvku soustavy NATURA 2000.

Možný významný negativní vliv lze v této fázi vyloučit, a to i vzhledem k tomu, že v návrhu obsahu změny ÚP nelze podrobněji specifikovat podmínky využití nově navrhované plochy pro koridor cyklostezky. **Tato podrobnost náleží až návrhu změny ÚP, který v podmínkách využití podrobněji stanoví funkční a prostorové regulativy pro plochu koridoru cyklostezky, kterým bude zajištěno, že nedojde k negativnímu ovlivnění EVL Blanský les.**

Krajský úřad proto upozorňuje, že dojde-li k podstatným změnám podmínek, za kterých je toto stanovisko vydáno (§ 4 odst. 4 stavebního zákona), a návrhem změny územního plánu Dolní Třebonín dojde k negativnímu ovlivnění soustavy NATURA 2000, může ve svém stanovisku k návrhu změny ÚP požadovat posouzení podle § 45i odst. 2 zákona o ochraně přírody a krajiny.

Upozornění:

Zdejší orgán ochrany přírody dále upozorňuje, toto stanovisko krajského úřadu je stanoviskem podle § 55a odst. 2 písm. d) zákona č. 183/2006 Sb., o územním plánování a stavebním řádu (stavební zákon), ve znění pozdějších předpisů, pro pořizování změny ÚP zkráceným postupem dle § 55a a § 55b stavebního zákona.

Ostatní zájmy sledované zákonem o ochraně přírody a krajiny budou posouzeny až v rámci řízení o návrhu změny ÚP, tj. v rámci veřejného projednání tohoto návrhu (např.: posouzení vlivu na zvláště chráněná území, na prvky územního systému ekologické stability, ochranu krajinného rázu a soulad s Územní studií krajiny Jihočeského kraje apod.).

Zpracoval: RNDr. Kamil Zimmermann Ph.D., tel.: 386720711

Stanovisko k § 55a odst. 2 písm. e) stavebního zákona

Orgány kraje v souladu s ust. § 22 písm. e) zákona č. 100/2001 Sb., o posuzování vlivů na životní prostředí, ve znění pozdějších předpisů (dále jen „zákon“) vydávají stanovisko k posouzení vlivů provádění územního plánu na životní prostředí a jsou dotčenými orgány při jeho pořizování.

Na základě žádosti, s přiměřeným použitím relevantních kritérií uvedených v příloze č. 8 k zákonu a v souladu s § 10i odst. 2 zákona krajský úřad sděluje, že **nepožaduje**, v této fázi pořizování, zpracování vyhodnocení vlivů navrhovaného obsahu změny územního plánu Dolní Třebonín (dále též „obsah změny ÚP“) na životní prostředí ve zkráceném postupu pořizování.

Odůvodnění:

Obsah změny ÚP nemůže mít samostatně nebo ve spojení s jinými významný negativní vliv na příznivý stav předmětu ochrany nebo celistvost evropsky významných lokalit a ptačích oblastí ležících na území v působnosti Krajského úřadu Jihočeského kraje.

Z hlediska obsahu předložená žádost prověřuje obecný záměr, který především svým charakterem a rozsahem není v této fázi pořizování, z hlediska vlivu na jednotlivé složky životního prostředí a na veřejné zdraví v řešeném území považován za významný.

Porovnání s relevantními kritérii podle přílohy č. 8 k zákonu:

Dle žádosti je obsahem změny ÚP prověření záměru vymezení části koridoru pro umístění Vltavské cyklostezky v úseku Zlatá Koruna – Boršov nad Vltavou v rozsahu správního území obce Dolní Třebonín. Podkladem pro vymezení koridoru je Studie proveditelnosti Vltavské cyklostezky, úsek Zlatá Koruna – Boršov nad Vltavou. Součástí studie je přírodovědecký průzkum na základě, kterého byla vybrána předkládaná varianta, která má dle zpracovaného průzkumu nejmenší vliv na jednotlivé prvky ochrany přírody a krajiny.

Lze konstatovat, že míra, v jaké změna koncepce stanoví rámec pro záměry a jiné činnosti je v této fázi pořizování, vzhledem k jejich umístění, velikosti i povaze, adekvátní. Obsah změny ÚP respektuje priority územního plánování pro zajištění udržitelného rozvoje území i podmínky ochrany a rozvoje přírodních, kulturních a civilizačních hodnot území kraje a nestanovuje žádné varianty řešení.

Krajský úřad neshledal v této fázi pořizování žádnou z charakteristik vlivů koncepce na životní prostředí ani veřejné zdraví ani charakteristiku dotčeného území, zejména s ohledem na pravděpodobnost, dobu trvání, četnost a vratnost vlivů, kumulativní a synergickou povahu vlivů, důležitost a zranitelnost oblasti, za významnou do té míry, aby bylo nutné tyto vlivy posoudit podle zákona.

Přeshraniční povahu vlivů provedení obsahu změny ÚP lze vyloučit. Rizika pro životní prostředí a veřejné zdraví z provedení změny ÚP jsou zanedbatelná, neboť žádná plocha nebude využívána k rizikové činnosti, která by mohla způsobit havárii. Závažnost a rozsah vlivů lze také vyloučit, jelikož nebyly identifikovány žádné jako významné. V obsahu změny ÚP nebyly identifikovány významné střety se zvláštními přírodními charakteristikami území nebo kulturním dědictvím. Rozsah obsahu změny ÚP nemění urbanistickou koncepci obce Dolní Třebonín, tedy se nepředpokládají negativní vlivy na hustotu obyvatel a osídlení. Nebudou překročeny normy kvality životního prostředí a nedojde k narušení organizace zemědělské půdy. Pořízením změny ÚP se nepředpokládají dopady na změny klimatu.


Z výše uvedeného je patrné, že v této fázi pořizování změny ÚP nejsou navrhovány plochy či koridory s významnými negativními vlivy na životní prostředí a veřejné zdraví a podle kritérií uvedených v příloze č. 8 k zákonu nebyly shledány významné střety zájmů nebo závažné problémy v oblasti ochrany životního prostředí a veřejného zdraví, proto **nebyl uplatněn požadavek na vyhodnocení změny územního plánu Dolní Třebonín na životní prostředí.**

Krajský úřad však upozorňuje na § 4 odst. 4 stavebního zákona, kdy *mohou dotčené orgány v téže věci uplatňovat navazující stanoviska pouze na základě nově zjištěných a doložených skutečností nebo skutečností vyplývajících z větší podrobnosti pořízené územně plánovací dokumentace*, kterou vypracovaný návrh změny ÚP pro veřejné projednání bezesporu bude. Tedy v případě, že dojde ve změně ÚP k vymezení konkrétních opatření, která stanoví rámec pro záměry a jiné činnosti, a to především vzhledem k jejich umístění či povaze, může krajský úřad v průběhu projednání změny ÚP uplatnit požadavek na zpracování vyhodnocení vlivů změny územního plánu Dolní Třebonín na životní prostředí.

Tímto závěrem není dotčena povinnost posuzování konkrétních záměrů podléhajících posouzení podle tohoto zákona.

Zpracovala: Ing. Jana Šiftová, tel.: 386 720 734

Ing. Zdeněk Klimeš
vedoucí odboru



KRAJSKÝ ÚŘAD

JIHOČESKÝ KRAJ

Odbor životního prostředí, zemědělství a lesnictví

Oddělení ochrany přírody, ZPF, SEA a CITES

U Zimního stadionu 1952/2

370 76 České Budějovice



KUCBX014M35B

Váš dopis zn.:

Ze dne:

Naše č. j.:

Sp. zn.:

KUJCK 108622/2022

OZZL 97316/2022/jasif SO

Krajský úřad

JIHOČESKÝ KRAJ

Odbor regionálního rozvoje, územního
plánování a stavebního řádu

Oddělení územního plánování

-zde-

Vyřizuje:

Ing. Jana Šiftová

Telefon:

386 720 734

E-mail:

siftova@kraj-jihocesky.cz

Datum:

5. 9. 2022

Stanovisko k obsahu návrhu změny územního plánu Vrábče ve zkráceném postupu pořizování

Krajský úřad Jihočeského kraje, odbor životního prostředí, zemědělství a lesnictví (dále též „krajský úřad“), obdržel dne 5. 8. 2022 žádost, kterou zaslal Krajský úřad Jihočeského kraje, Odbor regionálního rozvoje, územního plánování a stavebního řádu, o stanovisko podle § 55a odst. 2 zákona č. 183/2006 Sb., o územním plánování a stavebním řádu (dále též „stavební zákon“), ve znění pozdějších předpisů, ke zkrácenému postupu pořizování změny územního plánu Vrábče (dále též „změna ÚP“).

Předmětem řešení změny územního plánu Vrábče bude dle předloženého navrhovaného obsahu prověření záměru vymezení části koridoru pro umístění Vltavské cyklostezky v úseku Zlatá Koruna – Boršov nad Vltavou v rozsahu správního území obce Vrábče.

Dle navrhovaného obsahu je Komplexním záměrem vybudování Vltavské cyklostezky (Nová Pec – Lipno (po obou březích) – Vyšší Brod – Rožmberk nad Vltavou – Český Krumlov – Zlatá Koruna – České Budějovice – Hlubová nad Vltavou – Týn nad Vltavou), a do budoucna její napojení na Středočeský kraj, Horní Rakousko a Dolní Bavorsko.

Podkladem pro vymezení koridoru je Studie proveditelnosti Vltavské cyklostezky, úsek Zlatá Koruna – Boršov nad Vltavou, AKIPROJEKT s.r.o., Ing. Martin Jáchym, ČKAIT 0102152, datovaná srpen 2021. Součástí studie je Přírodovědecký průzkum Vltavská cyklostezka, úsek Zlatá Koruna – Boršov nad Vltavou

Koridor bude navržen s překryvnou funkcí jako veřejně prospěšná stavba. Šíře koridoru bude proměnlivá. V části, kde je stezka vedena po stávajících komunikacích a dále v návaznosti na zastavěné území a zastavitelné plochy se předpokládá celková šíře koridoru 20 m (10 m od osy cyklostezky na každou stranu), v ostatních úsecích celková šíře 50 m, případně až 100 m v závislosti zejména na terénních podmínkách v území a podmínkách ochrany přírody a krajiny tak, aby navržení cyklostezky v podrobnější projektové dokumentaci nebylo znemožněno.

Stanovisko k § 55a odst. 2 písm. d) stavebního zákona

Krajský úřad – Jihočeský kraj, odbor životního prostředí, zemědělství a lesnictví, jako příslušný orgán podle ustanovení § 77a odst. 4 písm. z) zákona č. 114/1992 Sb., o ochraně přírody a krajiny, ve znění pozdějších předpisů, (dále jen „zákon o ochraně přírody a krajiny“), uplatňuje stanoviska k zásadám územního rozvoje a k územním plánům obcí s rozšířenou působností z hlediska zájmů chráněných tímto zákonem a dále k ostatním územním plánům a regulačním plánům z hlediska zájmů chráněných tímto zákonem, není-li příslušný jiný orgán ochrany přírody, tj. i za zájmy chráněné zákonem o ochraně přírody a krajiny v působnosti Ministerstva životního prostředí.

Krajský úřad jako příslušný správní orgán dle ustanovení § 67 odst. 1 písm. g) zákona č. 129/2000 Sb., o krajích (krajské zřízení), ve znění pozdějších předpisů, a dále dle ustanovení

§ 77a odst. 4 písm. o) zákona o ochraně přírody a krajiny, v návaznosti na žádost ze dne 5. 8. 2022, vydává v souladu s ustanovením § 45i odst. 1 zákona o ochraně přírody a krajiny a na základě předložených podkladů k předloženému návrhu obsahu změny UP toto stanovisko:

souhlasí

s navrhovaným obsahem změny územního plánu Vrábče.

Navrhovaný obsah změny územního plánu Vrábče **nemůže mít samostatně nebo ve spojení s jinými záměry nebo koncepcemi významný vliv** na předměty ochrany nebo celistvost evropsky významných lokalit (dále jen „EVL“) nebo ptačích oblastí (dále jen „PO“) ležících na území v působnosti krajského úřadu.

Odůvodnění:

Na území s vymezeným koridorem v katastrálním území Vrábče, který je navrhovaný dle výše uvedené žádosti k řešení změnou územního plánu, v příslušnosti zdejšího orgánu ochrany přírody se nevyskytuje žádná PO. V návaznosti na tok řeky Vltavy v jižní části správního území obce koridor prochází EVL CZ0314124 Blanský les.

Předmětem ochrany v EVL je hořeček mnohotvarý český (*Gentianella praecox subsp. bohemica*), mihule potoční (*Lampetra planeri*), modrásek bahenní (*Maculinea nausithous*), modrásek očkovaný (*Maculinea teleius*), netopýr velký (*Myotis myotis*), přástevník kostivalový (*Callimorpha quadripunctaria*), rys ostrovid (*Lynx lynx*), vranka obecná (*Cottus gobio*) a vrkoč útlý (*Vertigo angustur*).

Celá oblast je jednou z nejvýznamnějších a plošně nejrozsáhlejších EVL v jihočeském kraji. Nejzachovalejší a nejcennější částí lokality Blanský les jsou listnaté a smíšené přírodě blízké lesní porosty (v masívu Kleti, Vysoké Běty, Buglaty a vrchu Bulový. K zachovalým lesním porostům lze řadit reliktní hadcové bory a lesostepní bory na vápencích, popř. suťové lesy soustředěné na kaňon řeky Vltavy, její přítoky a skalní rozpady. Významná je vegetace hostící řadu hájových a světlomilných druhů rostlin řazená k suchým acidofilní doubravám a hercynským dubohabřinám. K významné nelesní vegetaci patří semixerotermní travinobylinná společenstva širokolistých a acidofilních suchých trávníků, zvláště vyvinutá v národní přírodní památce (dále jen NPR), NPR Vyšenské kopce a přírodní památce (dále jen PP), PP Kalamandra, kde hostí celou řadu ohrožených, vzácných a významných druhů např. sasanku lesní (*Anemone sylvestris*), kruštík tmavočervený (*Epipactis atrorubens*), zárazu bílou pravou (*Orobancha alba subsp. alba*). Charakteristickou vegetací skal kaňonu Vltavy, mrazových srubů a skalních věží je šterbinová vegetace silikátových skal a drolin a ojedinělý výskyt skalní vegetace s kostřavou sivou (*Festuca pallens*). Další významnou vegetací jsou smilkové trávníky, mezofilní luční společenstva a vegetace luk s vyšší (nebo kolísající) hladinou podzemní vody (pcháčovské, tužebníkované a bezkolencové louky). V pozdně letním období vytváří výrazný aspekt makrofytní vegetace vodních toků v řece Vltavě. Vyskytují se zde vzácné druhy vodních rostlin, např. rdest prorostlý (*Potamogeton perfoliatus*) a stolístek střídavokvětý (*Myriophyllum alterniflorum*), jehož centrum výskytu je právě v jižních Čechách. Nepřehlédnutelným druhem EVL Blanský les je subendemit České kotliny hořeček český. Rozsáhlé lesní komplexy sousedící s nedalekou Šumavou jsou vhodným útočištěm rysa ostrovida, ze kterého může pronikat na další lokality ve volné krajině. Pro mihuli potoční je velmi významnou lokalitou Křemžský potok, pro vranku obecnou je nejvýznamnější úsek Chvalšinského potoka na území PP Meandry Chvalšinského potoka. Přírodní rezervace (dále jen PR), PR Dobročkovské hadce je významnou lokalitou vrkoče útlého. Lokality přástevníka kostivalového ležící v rámci lokality Blanský les (zejména Brloh, Dívčí kámen, Holubovské hadce, Vyšenské kopce) jsou vymezeny jako místa jeho nejsilnějšího výskytu v horním Povltaví. V oblasti se nacházejí dvě lokality (Brloh, Chvalšiny), které jsou sídlem regionálně významných letních kolonií netopýra velkého. Na území PP Provázková louka a Zámeckého parku Červený dvůr se vyskytují populace motýlů: modráška bahenního a modráška očkovaného. Obě populace se jeví jako velmi perspektivní s možností šíření do okolí.

Jako nejdůležitější faktory zranitelnosti jsou uváděny:

Významným faktorem ohrožujícím lesní přírodě blízké listnaté nebo smíšené porosty je jejich převádění na jehličnaté kultury a dále vysoké stavy zvěře znemožňující přirozené zmlazení jedle bělokoré a listnáčů. Ohrožení nelesních ploch spočívá především v ukončení obhospodařování a následné degradaci nebo zarůstání lučních porostů náletem dřevin. **Zátěží území je rovněž vzrůstající vodácká rekreace na řece Vltavě** a turistická aktivita především v okolí vrcholu Kleti a zříceniny hradu Dívčí kámen. Z hlediska krajinného rázu

jsou problematické aktivní lomy (především kamenolom Plešovice) a výstavba nových radiokomunikačních zařízení. V neposlední řadě je zde velmi negativní trend odvodňování zemědělských ale i lesních území.

Bližší informace o významu a případných faktorech ohrožujících předměty ochrany v uvedené EVL lze nalézt na portálu Agentury ochrany přírody a krajiny (www.nature.cz).

Vzhledem k charakteru záměru a jeho umístění v dostatečné vzdálenosti od EVL kromě kratšího úseku v návaznosti na tok řeky Vltavy **lze v této fázi změny ÚP předpokládat, že nedojde** k ovlivnění nebo narušení předmětů ochrany v tomto prvku soustavy NATURA 2000.

Možný významný negativní vliv lze v této fázi vyloučit, a to i vzhledem k tomu, že v návrhu obsahu změny ÚP nelze podrobněji specifikovat podmínky využití nově navrhované plochy pro koridor cyklostezky. **Tato podrobnost náleží až návrhu změny ÚP, který v podmínkách využití podrobněji stanoví funkční a prostorové regulativy pro plochu koridoru cyklostezky, kterým bude zajištěno, že nedojde k negativnímu ovlivnění EVL Blanský les.**

Krajský úřad proto upozorňuje, že dojde-li k podstatným změnám podmínek, za kterých je toto stanovisko vydáno (§ 4 odst. 4 stavebního zákona), a návrhem změny územního plánu Dolní Třebonín dojde k negativnímu ovlivnění soustavy NATURA 2000, může ve svém stanovisku k návrhu změny ÚP požadovat posouzení podle § 45i odst. 2 zákona o ochraně přírody a krajiny.

Upozornění:

Zdejší orgán ochrany přírody dále upozorňuje, toto stanovisko krajského úřadu je stanoviskem podle § 55a odst. 2 písm. d) zákona č. 183/2006 Sb., o územním plánování a stavebním řádu (stavební zákon), ve znění pozdějších předpisů, pro pořizování změny ÚP zkráceným postupem dle § 55a a § 55b stavebního zákona.

Ostatní zájmy sledované zákonem o ochraně přírody a krajiny budou posouzeny až v rámci řízení o návrhu změny ÚP, tj. v rámci veřejného projednání tohoto návrhu (např.: posouzení vlivu na zvláště chráněná území, na prvky územního systému ekologické stability, ochranu krajinného rázu a soulad s Územní studií krajiny Jihočeského kraje apod.).

Zpracoval: RNDr. Kamil Zimmermann Ph.D., tel.: 386720711

Stanovisko k § 55a odst. 2 písm. e) stavebního zákona

Orgány kraje v souladu s ust. § 22 písm. e) zákona č. 100/2001 Sb., o posuzování vlivů na životní prostředí, ve znění pozdějších předpisů (dále jen „zákon“) vydávají stanovisko k posouzení vlivů provádění územního plánu na životní prostředí a jsou dotčenými orgány při jeho pořizování.

Na základě žádosti, s přiměřeným použitím relevantních kritérií uvedených v příloze č. 8 k zákonu a v souladu s § 10i odst. 2 zákona krajský úřad sděluje, že **nepožaduje**, v této fázi pořizování, zpracování vyhodnocení vlivů navrhovaného obsahu změny územního plánu Vrábče (dále též „obsah změny ÚP“) na životní prostředí ve zkráceném postupu pořizování.

Odůvodnění:

Obsah změny ÚP nemůže mít samostatně nebo ve spojení s jinými významný negativní vliv na příznivý stav předmětu ochrany nebo celistvost evropsky významných lokalit a ptačích oblastí ležících na území v působnosti Krajského úřadu Jihočeského kraje.

Z hlediska obsahu předložená žádost prověřuje obecný záměr, který především svým charakterem a rozsahem není v této fázi pořizování, z hlediska vlivu na jednotlivé složky životního prostředí a na veřejné zdraví v řešeném území považován za významný.

Porovnání s relevantními kritérii podle přílohy č. 8 k zákonu:

Dle žádosti je obsahem změny ÚP prověření záměru vymezení části koridoru pro umístění Vltavské cyklostezky v úseku Zlatá Koruna – Boršov nad Vltavou v rozsahu správního území obce Vrábče. Podkladem pro vymezení koridoru je Studie proveditelnosti Vltavské cyklostezky, úsek Zlatá Koruna – Boršov nad Vltavou. Součástí studie je přírodovědecký průzkum, na základě kterého byla vybrána předkládaná varianta, která má dle zpracovaného průzkumu nejmenší vliv na jednotlivé prvky ochrany přírody a krajiny.

Lze konstatovat, že míra, v jaké změna koncepce stanoví rámec pro záměry a jiné činnosti je v této fázi pořizování, vzhledem k jejich umístění, velikosti i povaze, adekvátní. Obsah změny ÚP respektuje priority územního plánování pro zajištění udržitelného rozvoje území i podmínky ochrany a rozvoje přírodních, kulturních a civilizačních hodnot území kraje a nestanovuje žádné varianty řešení.

Krajský úřad neshledal v této fázi pořizování žádnou z charakteristik vlivů koncepce na životní prostředí ani veřejné zdraví ani charakteristiku dotčeného území, zejména s ohledem na pravděpodobnost, dobu trvání, četnost a vratnost vlivů, kumulativní a synergickou povahu vlivů, důležitost a zranitelnost oblasti, za významnou do té míry, aby bylo nutné tyto vlivy posoudit podle zákona.

Přeshraniční povahu vlivů provedení obsahu změny ÚP lze vyloučit. Rizika pro životní prostředí a veřejné zdraví z provedení změny ÚP jsou zanedbatelná, neboť žádná plocha nebude využívána k rizikové činnosti, která by mohla způsobit havárii. Závažnost a rozsah vlivů lze také vyloučit, jelikož nebyly identifikovány žádné jako významné. V obsahu změny ÚP nebyly identifikovány významné střety se zvláštními přírodními charakteristikami území nebo kulturním dědictvím. Rozsah obsahu změny ÚP nemění urbanistickou koncepci obce Vrábče, tedy se nepředpokládají negativní vlivy na hustotu obyvatel a osídlení. Nebudou překročeny normy kvality životního prostředí a nedojde k narušení organizace zemědělské půdy. Pořízením změny ÚP se nepředpokládají dopady na změny klimatu.


Z výše uvedeného je patrné, že v této fázi pořizování změny ÚP nejsou navrhovány plochy či koridory s významnými negativními vlivy na životní prostředí a veřejné zdraví a podle kritérií uvedených v příloze č. 8 k zákonu nebyly shledány významné střety zájmů nebo závažné problémy v oblasti ochrany životního prostředí a veřejného zdraví, proto **nebyl uplatněn požadavek na vyhodnocení změny územního plánu Vrábče na životní prostředí.**

Krajský úřad však upozorňuje na § 4 odst. 4 stavebního zákona, kdy *mohou dotčené orgány v téže věci uplatňovat navazující stanoviska pouze na základě nově zjištěných a doložených skutečností nebo skutečností vyplývajících z větší podrobnosti pořízené územně plánovací dokumentace*, kterou vypracovaný návrh změny ÚP pro veřejné projednání bezesporu bude. Tedy v případě, že dojde ve změně ÚP k vymezení konkrétních opatření, která stanoví rámec pro záměry a jiné činnosti, a to především vzhledem k jejich umístění či povaze, může krajský úřad v průběhu projednání změny ÚP uplatnit požadavek na zpracování vyhodnocení vlivů změny územního plánu Vrábče na životní prostředí.

Tímto závěrem není dotčena povinnost posuzování konkrétních záměrů podléhajících posouzení podle tohoto zákona.

Zpracovala: Ing. Jana Šiftová, tel.: 386 720 734

Ing. Zdeněk Klimeš
vedoucí odboru



KRAJSKÝ ÚŘAD

JIHOČESKÝ KRAJ

Odbor životního prostředí, zemědělství a lesnictví

Oddělení ochrany přírody, ZPF, SEA a CITES

U Zimního stadionu 1952/2

370 76 České Budějovice



KUCBX014M9X9

Váš dopis zn.:

Ze dne:

Naše č. j.:

Sp. zn.:

KUJCK 108770/2022

OZZL 97317/2022/jasif SO

Krajský úřad

JIHOČESKÝ KRAJ

Odbor regionálního rozvoje, územního
plánování a stavebního řádu

Oddělení územního plánování

-zde-

Vyřizuje:

Ing. Jana Šiftová

Telefon:

386 720 734

E-mail:

siftova@kraj-jihocesky.cz

Datum:

5. 9. 2022

Stanovisko k obsahu návrhu změny územního plánu Boršov nad Vltavou ve zkráceném postupu pořizování

Krajský úřad Jihočeského kraje, odbor životního prostředí, zemědělství a lesnictví (dále též „krajský úřad“), obdržel dne 5. 8. 2022 žádost, kterou zaslal Krajský úřad Jihočeského kraje, Odbor regionálního rozvoje, územního plánování a stavebního řádu, o stanovisko podle § 55a odst. 2 zákona č. 183/2006 Sb., o územním plánování a stavebním řádu (dále též „stavební zákon“), ve znění pozdějších předpisů, ke zkrácenému postupu pořizování změny územního plánu Boršov nad Vltavou (dále též „změna ÚP“).

Předmětem řešení změny územního plánu Boršov nad Vltavou bude dle předloženého navrhovaného obsahu prověření záměru vymezení části koridoru pro umístění Vltavské cyklostezky v úseku Zlatá Koruna – Boršov nad Vltavou v rozsahu správního území obce Boršov nad Vltavou.

Dle navrhovaného obsahu je Komplexním záměrem vybudování Vltavské cyklostezky (Nová Pec – Lipno (po obou březích) – Vyšší Brod – Rožmberk nad Vltavou – Český Krumlov – Zlatá Koruna – České Budějovice – Hlubová nad Vltavou – Týn nad Vltavou), a do budoucna její napojení na Středočeský kraj, Horní Rakousko a Dolní Bavorsko.

Podkladem pro vymezení koridoru je Studie proveditelnosti Vltavské cyklostezky, úsek Zlatá Koruna – Boršov nad Vltavou, AKIPROJEKT s.r.o., Ing. Martin Jáchym, ČKAIT 0102152, datovaná srpen 2021. Součástí studie je Přírodovědecký průzkum Vltavská cyklostezka, úsek Zlatá Koruna – Boršov nad Vltavou

Koridor bude navržen s překryvnou funkcí jako veřejně prospěšná stavba. Šíře koridoru bude proměnlivá. V části, kde je stezka vedena po stávajících komunikacích a dále v návaznosti na zastavěné území a zastavitelné plochy se předpokládá celková šíře koridoru 20 m (10 m od osy cyklostezky na každou stranu), v ostatních úsecích celková šíře 50 m, případně až 100 m v závislosti zejména na terénních podmínkách v území a podmínkách ochrany přírody a krajiny tak, aby navržení cyklostezky v podrobnější projektové dokumentaci nebylo znemožněno.

Stanovisko k § 55a odst. 2 písm. d) stavebního zákona

Krajský úřad – Jihočeský kraj, odbor životního prostředí, zemědělství a lesnictví, jako příslušný orgán podle ustanovení § 77a odst. 4 písm. z) zákona č. 114/1992 Sb., o ochraně přírody a krajiny, ve znění pozdějších předpisů, (dále jen „zákon o ochraně přírody a krajiny“), uplatňuje stanoviska k zásadám územního rozvoje a k územním plánům obcí s rozšířenou působností z hlediska zájmů chráněných tímto zákonem a dále k ostatním územním plánům a regulačním plánům z hlediska zájmů chráněných tímto zákonem, není-li příslušný jiný orgán ochrany přírody, tj. i za zájmy chráněné zákonem o ochraně přírody a krajiny v působnosti Ministerstva životního prostředí.

Krajský úřad jako příslušný správní orgán dle ustanovení § 67 odst. 1 písm. g) zákona č. 129/2000 Sb., o krajích (krajské zřízení), ve znění pozdějších předpisů, a dále dle ustanovení

§ 77a odst. 4 písm. o) zákona o ochraně přírody a krajiny, v návaznosti na žádost ze dne 5. 8. 2022, vydává v souladu s ustanovením § 45i odst. 1 zákona o ochraně přírody a krajiny a na základě předložených podkladů k předloženému návrhu obsahu změny UP toto stanovisko:

souhlasí

Navrhovaný obsah změny územního plánu Boršov nad Vltavou **nemůže mít samostatně nebo ve spojení s jinými záměry nebo koncepcemi významný vliv** na předměty ochrany nebo celistvost evropsky významných lokalit (dále jen „EVL“) nebo ptačích oblastí (dále jen „PO“) ležících na území v působnosti krajského úřadu.

Odůvodnění:

Na území s vymezeným koridorem v katastrálních územích Zahorčice u Vrábče a Boršov nad Vltavou, které jsou navrhované dle výše uvedené žádosti k řešení změnou územního plánu, v příslušnosti zdejšího orgánu ochrany přírody se nevyskytuje žádná PO. Mezi sídly Zahorčice a Boršov nad Vltavou koridor jen velmi okrajově zasahuje do EVL CZ0314124 Blanský les.

Předmětem ochrany v EVL je hořeček mnohotvarý český (*Gentianella praecox subsp. bohemica*), mihule potoční (*Lampetra planeri*), modrásek bahenní (*Maculinea nausithous*), modrásek očkovaný (*Maculinea teleius*), netopýr velký (*Myotis myotis*), přástevník kostivalový (*Callimorpha quadripunctaria*), rys ostrovid (*Lynx lynx*), vranka obecná (*Cottus gobio*) a vrkoč útlý (*Vertigo angustur*).

Celá oblast je jednou z nejvýznamnějších a plošně nejrozsáhlejších EVL v jihočeském kraji. Nejzachovalejší a nejcennější částí lokality Blanský les jsou listnaté a smíšené přírodě blízké lesní porosty (v masívu Kleti, Vysoké Běty, Buglaty a vrchu Bulový. K zachovalým lesním porostům lze řadit reliktní hadcové bory a lesostepní bory na vápencích, popř. suťové lesy soustředěné na kaňon řeky Vltavy, její přítoky a skalní rozpady. Významná je vegetace hostící řadu hájových a světlomilných druhů rostlin řazená k suchým acidofilní doubravám a hercynským dubohabřinám. K významné nelesní vegetaci patří semixerotermní travinobylinná společenstva širokolistých a acidofilních suchých trávníků, zvláště vyvinutá v národní přírodní památce (dále jen NPR), NPR Vyšenské kopce a přírodní památce (dále jen PP), PP Kalamandra, kde hostí celou řadu ohrožených, vzácných a významných druhů např. sasanku lesní (*Anemone sylvestris*), kruštík tmavočervený (*Epipactis atrorubens*), zárazu bílou pravou (*Orobancha alba subsp. alba*). Charakteristickou vegetací skal kaňonu Vltavy, mrazových srubů a skalních věží je štěrbinová vegetace silikátových skal a drolin a ojedinělý výskyt skalní vegetace s kostřavou sivou (*Festuca pallens*). Další významnou vegetací jsou smilkové trávníky, mezofilní luční společenstva a vegetace luk s vyšší (nebo kolísající) hladinou podzemní vody (pcháčovské, tužebnickové a bezkolencové louky). V pozdně letním období vytváří výrazný aspekt makrofytní vegetace vodních toků v řece Vltavě. Vyskytují se zde vzácné druhy vodních rostlin, např. rdest prorostlý (*Potamogeton perfoliatus*) a stolístek střídavokvětý (*Myriophyllum alterniflorum*), jehož centrum výskytu je právě v jižních Čechách. Nepřehlédnutelným druhem EVL Blanský les je subendemit České kotliny hořeček český. Rozsáhlé lesní komplexy sousedící s nedalekou Šumavou jsou vhodným útočištěm rysa ostrovida, ze kterého může pronikat na další lokality ve volné krajině. Pro mihuli potoční je velmi významnou lokalitou Křemžský potok, pro vranku obecnou je nejvýznamnější úsek Chvalšinského potoka na území PP Meandry Chvalšinského potoka. Přírodní rezervace (dále jen PR), PR Dobročkovské hadce je významnou lokalitou vrkoče útlého. Lokality přástevníka kostivalového ležící v rámci lokality Blanský les (zejména Brloh, Dívčí kámen, Holubovské hadce, Vyšenské kopce) jsou vymezeny jako místa jeho nejsilnějšího výskytu v horním Povltaví. V oblasti se nacházejí dvě lokality (Brloh, Chvalšiny), které jsou sídlem regionálně významných letních kolonií netopýra velkého. Na území PP Provázková louka a Zámeckého parku Červený dvůr se vyskytují populace motýlů: modráska bahenního a modráska očkovaného. Obě populace se jeví jako velmi perspektivní s možností šíření do okolí.

Jako nejdůležitější faktory zranitelnosti jsou uváděny:

Významným faktorem ohrožujícím lesní přírodě blízké listnaté nebo smíšené porosty je jejich převádění na jehličnaté kultury a dále vysoké stavy zvěře znemožňující přirozené zmlazení jedle bělokoré a listnáčů. Ohrožení nelesních ploch spočívá především v ukončení obhospodařování a následné degradaci nebo zarůstání lučních porostů náletem dřevin. **Zátěží území je rovněž vzrůstající vodácká rekreace na řece Vltavě** a turistická aktivita především v okolí vrcholu Kleti a zříceniny hradu Dívčí kámen. Z hlediska krajinného rázu jsou problematické aktivní lomy (především kamenolom Plešovice) a výstavba nových radiokomunikačních zařízení. V neposlední řadě je zde velmi negativní trend odvodňování zemědělských ale i lesních území.

Bližší informace o významu a případných faktorech ohrožujících předměty ochrany v uvedené EVL lze nalézt na portálu Agentury ochrany přírody a krajiny (www.nature.cz).

Vzhledem k charakteru záměru a jeho umístění v dostatečné vzdálenosti od EVL kromě okrajového vymezení v severní části výběžku EVL **lze v této fázi změny ÚP předpokládat, že nedojde** k ovlivnění nebo narušení předmětů ochrany v tomto prvku soustavy NATURA 2000.

Možný významný negativní vliv lze v této fázi vyloučit, a to i vzhledem k tomu, že v návrhu obsahu změny ÚP nelze podrobněji specifikovat podmínky využití nově navrhované plochy pro koridor cyklostezky. **Tato podrobnost náleží až návrhu změny ÚP, který v podmínkách využití podrobněji stanoví funkční a prostorové regulativy pro plochu koridoru cyklostezky, kterým bude zajištěno, že nedojde k negativnímu ovlivnění EVL Blanský les.**

Krajský úřad proto upozorňuje, že dojde-li k podstatným změnám podmínek, za kterých je toto stanovisko vydáno (§ 4 odst. 4 stavebního zákona), a návrhem změny územního plánu Dolní Třebonín dojde k negativnímu ovlivnění soustavy NATURA 2000, může ve svém stanovisku k návrhu změny ÚP požadovat posouzení podle § 45i odst. 2 zákona o ochraně přírody a krajiny.

Upozornění:

Zdejší orgán ochrany přírody dále upozorňuje, toto stanovisko krajského úřadu je stanoviskem podle § 55a odst. 2 písm. d) zákona č. 183/2006 Sb., o územním plánování a stavebním řádu (stavební zákon), ve znění pozdějších předpisů, pro pořizování změny ÚP zkráceným postupem dle § 55a a § 55b stavebního zákona.

Ostatní zájmy sledované zákonem o ochraně přírody a krajiny budou posouzeny až v rámci řízení o návrhu změny ÚP, tj. v rámci veřejného projednání tohoto návrhu (např.: posouzení vlivu na zvláště chráněná území, na prvky územního systému ekologické stability, ochranu krajinného rázu a soulad s Územní studií krajiny Jihočeského kraje apod.).

Zpracoval: RNDr. Kamil Zimmermann Ph.D., tel.: 386720711

Stanovisko k § 55a odst. 2 písm. e) stavebního zákona

Orgány kraje v souladu s ust. § 22 písm. e) zákona č. 100/2001 Sb., o posuzování vlivů na životní prostředí, ve znění pozdějších předpisů (dále jen „zákon“) vydávají stanovisko k posouzení vlivů provádění územního plánu na životní prostředí a jsou dotčenými orgány při jeho pořizování.

Na základě žádosti, s přiměřeným použitím relevantních kritérií uvedených v příloze č. 8 k zákonu a v souladu s § 10i odst. 2 zákona krajský úřad sděluje, že **nepožaduje**, v této fázi pořizování, zpracování vyhodnocení vlivů navrhovaného obsahu změny územního plánu Boršov nad Vltavou (dále též „obsah změny ÚP“) na životní prostředí ve zkráceném postupu pořizování.

Odůvodnění:

Obsah změny ÚP nemůže mít samostatně nebo ve spojení s jinými významný negativní vliv na příznivý stav předmětu ochrany nebo celistvost evropsky významných lokalit a ptačích oblastí ležících na území v působnosti Krajského úřadu Jihočeského kraje.

Z hlediska obsahu předložená žádost prověřuje obecný záměr, který především svým charakterem a rozsahem není v této fázi pořizování, z hlediska vlivu na jednotlivé složky životního prostředí a na veřejné zdraví v řešeném území považován za významný.

Porovnání s relevantními kritérii podle přílohy č. 8 k zákonu:

Dle žádosti je obsahem změny ÚP prověření záměru vymezení části koridoru pro umístění Vltavské cyklostezky v úseku Zlatá Koruna – Boršov nad Vltavou v rozsahu správního území obce Boršov nad Vltavou. Podkladem pro vymezení koridoru je Studie proveditelnosti Vltavské cyklostezky, úsek Zlatá Koruna – Boršov nad Vltavou. Součástí studie je přírodovědecký průzkum, na základě kterého byla vybrána předkládaná varianta, která má dle zpracovaného průzkumu nejmenší vliv na jednotlivé prvky ochrany přírody a krajiny.

Lze konstatovat, že míra, v jaké změna koncepce stanoví rámec pro záměry a jiné činnosti je v této fázi pořizování, vzhledem k jejich umístění, velikosti i povaze, adekvátní. Obsah změny ÚP respektuje priority

územního plánování pro zajištění udržitelného rozvoje území i podmínky ochrany a rozvoje přírodních, kulturních a civilizačních hodnot území kraje a nestanovuje žádné varianty řešení.

Krajský úřad neshledal v této fázi pořizování žádnou z charakteristik vlivů koncepce na životní prostředí ani veřejné zdraví ani charakteristiku dotčeného území, zejména s ohledem na pravděpodobnost, dobu trvání, četnost a vratnost vlivů, kumulativní a synergickou povahu vlivů, důležitost a zranitelnost oblasti, za významnou do té míry, aby bylo nutné tyto vlivy posoudit podle zákona.

Přeshraniční povahu vlivů provedení obsahu změny ÚP lze vyloučit. Rizika pro životní prostředí a veřejné zdraví z provedení změny ÚP jsou zanedbatelná, neboť žádná plocha nebude využívána k rizikové činnosti, která by mohla způsobit havárii. Závažnost a rozsah vlivů lze také vyloučit, jelikož nebyly identifikovány žádné jako významné. V obsahu změny ÚP nebyly identifikovány významné střety se zvláštními přírodními charakteristikami území nebo kulturním dědictvím. Rozsah obsahu změny ÚP nemění urbanistickou koncepci obce Boršov nad Vltavou, tedy se nepředpokládají negativní vlivy na hustotu obyvatel a osídlení. Nebudou překročeny normy kvality životního prostředí a nedojde k narušení organizace zemědělské půdy. Pořízením změny ÚP se nepředpokládají dopady na změny klimatu.


Z výše uvedeného je patrné, že v této fázi pořizování změny ÚP nejsou navrhovány plochy či koridory s významnými negativními vlivy na životní prostředí a veřejné zdraví a podle kritérií uvedených v příloze č. 8 k zákonu nebyly shledány významné střety zájmů nebo závažné problémy v oblasti ochrany životního prostředí a veřejného zdraví, proto **nebyl uplatněn požadavek na vyhodnocení změny územního plánu Boršov nad Vltavou na životní prostředí.**

Krajský úřad však upozorňuje na § 4 odst. 4 stavebního zákona, kdy *mohou dotčené orgány v téže věci uplatňovat navazující stanoviska pouze na základě nově zjištěných a doložených skutečností nebo skutečností vyplývajících z větší podrobnosti pořízené územně plánovací dokumentace*, kterou vypracovaný návrh změny ÚP pro veřejné projednání bezesporu bude. Tedy v případě, že dojde ve změně ÚP k vymezení konkrétních opatření, která stanoví rámec pro záměry a jiné činnosti, a to především vzhledem k jejich umístění či povaze, může krajský úřad v průběhu projednání změny ÚP uplatnit požadavek na zpracování vyhodnocení vlivů změny územního plánu Boršov nad Vltavou na životní prostředí.

Tímto závěrem není dotčena povinnost posuzování konkrétních záměrů podléhajících posouzení podle tohoto zákona.

Zpracovala: Ing. Jana Šiftová, tel.: 386 720 734

Ing. Zdeněk Klimeš
vedoucí odboru



KRAJSKÝ ÚŘAD

JIHOČESKÝ KRAJ

Odbor životního prostředí, zemědělství a lesnictví

Oddělení ochrany přírody, ZPF, SEA a CITES

U Zimního stadionu 1952/2

370 76 České Budějovice



KUCBX014MC6F

Váš dopis zn.:

Ze dne:

Naše č. j.:

Sp. zn.:

KUJCK 108849/2022

OZZL 97320/2022/jasif SO

Krajský úřad

JIHOČESKÝ KRAJ

Odbor regionálního rozvoje, územního

plánování a stavebního řádu

Oddělení územního plánování

-zde-

Vyřizuje:

Ing. Jana Šiftová

Telefon:

386 720 734

E-mail:

siftova@kraj-jihocesky.cz

Datum:

5. 9. 2022

Stanovisko k obsahu návrhu změny územního plánu Hluboká nad Vltavou ve zkráceném postupu pořizování

Krajský úřad Jihočeského kraje, odbor životního prostředí, zemědělství a lesnictví, (dále též „krajský úřad“), obdržel žádost, kterou zaslal Krajský úřad – Jihočeský kraj, odbor regionálního rozvoje, územního plánování a stavebního řádu, odd. územního plánování, o stanovisko podle § 55a odst. 2 písm. d) a e) zákona č. 183/2006 Sb., o územním plánování a stavebním řádu (stavební zákon), ve znění pozdějších předpisů, k navrhovanému obsahu změny územního plánu Hluboká nad Vltavou (dále též „změna ÚP“), která bude pořizována zkráceným postupem na návrh Jihočeského kraje (oprávněný investor) v souladu s § 44 písm. e) stavebního zákona.

Předmětem řešení změny územního plánu Hluboká nad Vltavou bude dle předloženého navrhovaného obsahu prověření záměru **vymezení části koridoru pro umístění Vltavské cyklostezky** v úseku Purkarec – Hněvkovice ve správním území města Hluboká nad Vltavou.

Dle navrhovaného obsahu je komplexním záměrem vybudování Vltavské cyklostezky (Nová Pec – Lipno (po obou březích) – Vyšší Brod – Rožmberk nad Vltavou – Český Krumlov – Zlatá Koruna – České Budějovice – Hluboká nad Vltavou – Týn nad Vltavou), a do budoucna její napojení na Středočeský kraj, Horní Rakousko a Dolní Bavorsko.

Podkladem pro vymezení koridoru v návrhu změny ÚP bude Studie proveditelnosti Vltavské cyklostezky, úsek Purkarec – Hněvkovice, AKIPROJEKT s.r.o., Ing. Martin Jáchym, ČKAIT 0102152, červen 2021. Cyklostezka bude v části vymezena v nové trase podél silnice III/12221 do obce Jeznice a dále směrem k osadě Buzkov, kde se trasa napojuje na stávající rekonstruovanou komunikaci vedoucí k lesu s pokračováním do správního území obce Temelín. Šíře koridoru bude proměnlivá, v trase stávající komunikace, případně podél stávající komunikace, a dále v návaznosti na zastavěné území či zastavitelné plochy se předpokládá celková šíře koridoru 20 m, v ostatních úsecích celková šíře 50 m, případně až 100 m v závislosti zejména na terénních podmínkách v území a podmínkách ochrany přírody a krajiny tak, aby navržení cyklostezky v podrobnější projektové dokumentaci nebylo znemožněno. Cyklostezka bude zároveň vymezena jako veřejně prospěšná stavba.

(Srov. viz předložený návrh obsahu změny územního plánu Hluboká nad Vltavou.)

Stanovisko k § 55a odst. 2 písm. d) stavebního zákona

Krajský úřad – Jihočeský kraj, odbor životního prostředí, zemědělství a lesnictví, (dále též „krajský úřad“) jako příslušný orgán podle ustanovení § 77a odst. 4 písm. x) zákona č. 114/1992 Sb., o ochraně přírody a krajiny, ve znění pozdějších předpisů, (dále jen „zákon o ochraně přírody a krajiny“), uplatňuje stanoviska k zásadám územního rozvoje a k územním plánům obcí s rozšířenou působností z hlediska zájmů chráněných tímto zákonem a dále k ostatním územním plánům a regulačním plánům z hlediska zájmů chráněných tímto

zákonem, není-li příslušný jiný orgán ochrany přírody, tj. i za zájmy chráněné zákonem o ochraně přírody a krajiny v působnosti Ministerstva životního prostředí.

Krajský úřad jako příslušný správní orgán dle ustanovení § 67 odst. 1 písm. g) zákona č. 129/2000 Sb., o krajích (krajské zřízení), ve znění pozdějších předpisů, a dále dle ustanovení § 77a odst. 4 písm. o) zákona o ochraně přírody a krajiny, v návaznosti na žádost doručenou dne 5. 8. 2022, vydává v souladu s ustanovením § 45i odst. 1 zákona o ochraně přírody a krajiny a na základě předložených podkladů k předloženému návrhu obsahu změny ÚP toto stanovisko:

souhlasí

s navrhovaným obsahem změny územního plánu Hluboká nad Vltavou.

Navrhovaný obsah změny územního plánu Hluboká nad Vltavou **nemůže mít samostatně nebo ve spojení s jinými záměry nebo koncepcemi významný vliv** na předměty ochrany nebo celistvost evropsky významných lokalit (dále jen „EVL“) nebo ptačích oblastí (dále jen „PO“) ležících na území v působnosti krajského úřadu.

Odůvodnění:

V území, v kterém je dle předloženého navrhovaného obsahu změny územního plánu Hluboká nad Vltavou umístěn výše uvedený záměr cyklostezky k řešení změnou ÚP, v příslušnosti zdejšího orgánu ochrany přírody, se nenachází žádná EVL ani PO. Krajský úřad ale upozorňuje, že ve správním území města Hluboká nad Vltavou se nacházejí EVL CZ0314126 Hlubocké obory, EVL CZ0313099 Hlubocké hráze, PO CZ0311036 Hlubocké obory a PO CZ0311037 Českobudějovické rybníky, přičemž nejbliže se u tohoto záměru nacházejí EVL CZ0314126 Hlubocké obory a PO CZ0311036 Hlubocké obory, které jsou vzdáleny vzdušnou čarou cca 1,5 km.

Bližší informace o významu a případných faktorech ohrožujících předměty ochrany v těchto EVL a PO lze nalézt na portálu Agentury ochrany přírody a krajiny (www.nature.cz).

Vzhledem k charakteru koncepce navrhovaného záměru a jeho umístění v dostatečné vzdálenosti od uvedených EVL a PO **nemůže** v žádném případě dojít ovlivnění nebo narušení předmětů ochrany v těchto prvcích soustavy NATURA 2000.

Upozornění:

Toto stanovisko krajského úřadu je stanoviskem podle § 55a odst. 2 písm. d) stavebního zákona pro pořizování změny ÚP zkráceným postupem dle § 55a a § 55b stavebního zákona.

Ostatní zájmy sledované zdejším orgánem ochrany přírody a krajiny budou posouzeny až v rámci řízení o návrhu změny ÚP, tj. v rámci veřejného projednání tohoto návrhu (např.: posouzení vlivu na krajinný ráz, na zvláště chráněná území a na prvky územního systému ekologické stability – dotčení nadregionálního biokoridoru NBK 60 Štěchovice-Hluboká obora, soulad s Územní studií krajiny Jihočeského kraje).

Zpracovala: Ing. Jana Sládková, tel.: 386 720 766

Stanovisko k § 55a odst. 2 písm. e) stavebního zákona

Orgány kraje v souladu s ust. § 22 písm. e) zákona č. 100/2001 Sb., o posuzování vlivů na životní prostředí, ve znění pozdějších předpisů (dále jen „zákon“) vydávají stanovisko k posouzení vlivů provádění územního plánu na životní prostředí a jsou dotčenými orgány při jeho pořizování.

Na základě žádosti, s přiměřeným použitím relevantních kritérií uvedených v příloze č. 8 k zákonu a v souladu s § 10i odst. 2 zákona krajský úřad sděluje, že **nepožaduje**, v této fázi pořizování, zpracování vyhodnocení vlivů navrhovaného obsahu změny územního plánu Hluboká nad Vltavou (dále též „obsah změny ÚP“) na životní prostředí ve zkráceném postupu pořizování.

Odůvodnění:

Obsah změny ÚP nemůže mít samostatně nebo ve spojení s jinými významný negativní vliv na příznivý stav předmětu ochrany nebo celistvost evropsky významných lokalit a ptačích oblastí ležících na území v působnosti Krajského úřadu Jihočeského kraje.

Z hlediska obsahu předložená žádost prověřuje obecný záměr, který především svým charakterem a rozsahem není v této fázi pořizování, z hlediska vlivu na jednotlivé složky životního prostředí a na veřejné zdraví v řešeném území považován za významný.

Porovnání s relevantními kritérii podle přílohy č. 8 k zákonu:

Dle žádosti je obsahem změny ÚP prověření záměru vymezení části koridoru pro umístění Vltavské cyklostezky v úseku Purkarec – Hněvkovice ve správním území města Hluboká nad Vltavou. Cyklostezka bude v části vymezena v nové trase podél silnice III/12221 do obce Jeznice a dále směrem k osadě Buzkov, kde se trasa napojuje na stávající rekonstruovanou komunikaci vedoucí k lesu s pokračováním do správního území obce Temelín.

Lze konstatovat, že míra, v jaké změna koncepce stanoví rámec pro záměry a jiné činnosti je v této fázi pořizování, vzhledem k jejich umístění, velikosti i povaze, adekvátní. Obsah změny ÚP respektuje priority územního plánování pro zajištění udržitelného rozvoje území i podmínky ochrany a rozvoje přírodních, kulturních a civilizačních hodnot území kraje a nestanovuje žádné varianty řešení.

Krajský úřad neshledal v této fázi pořizování žádnou z charakteristik vlivů koncepce na životní prostředí ani veřejné zdraví ani charakteristiku dotčeného území, zejména s ohledem na pravděpodobnost, dobu trvání, četnost a vratnost vlivů, kumulativní a synergickou povahu vlivů, důležitost a zranitelnost oblasti, za významnou do té míry, aby bylo nutné tyto vlivy posoudit podle zákona.

Přeshraniční povahu vlivů provedení obsahu změny ÚP lze vyloučit. Rizika pro životní prostředí a veřejné zdraví z provedení změny ÚP jsou zanedbatelná, neboť žádná plocha nebude využívána k rizikové činnosti, která by mohla způsobit havárii. Závažnost a rozsah vlivů lze také vyloučit, jelikož nebyly identifikovány žádné jako významné. V obsahu změny ÚP nebyly identifikovány významné střety se zvláštními přírodními charakteristikami území nebo kulturním dědictvím. Rozsah obsahu změny ÚP nemění urbanistickou koncepci obce Hluboká nad Vltavou, tedy se nepředpokládají negativní vlivy na hustotu obyvatel a osídlení. Nebudou překročeny normy kvality životního prostředí a nedojde k narušení organizace zemědělské půdy. Pořízením změny ÚP se nepředpokládají dopady na změny klimatu.


Z výše uvedeného je patrné, že v této fázi pořizování změny ÚP nejsou navrhovány plochy či koridory s významnými negativními vlivy na životní prostředí a veřejné zdraví a podle kritérií uvedených v příloze č. 8 k zákonu nebyly shledány významné střety zájmů nebo závažné problémy v oblasti ochrany životního prostředí a veřejného zdraví, proto **nebyl uplatněn požadavek na vyhodnocení změny územního plánu Hluboká nad Vltavou na životní prostředí.**

Krajský úřad však upozorňuje na § 4 odst. 4 stavebního zákona, kdy *mohou dotčené orgány v téže věci uplatňovat navazující stanoviska pouze na základě nově zjištěných a doložených skutečností nebo skutečností vyplývajících z větší podrobnosti pořízené územně plánovací dokumentace*, kterou vypracovaný návrh změny ÚP pro veřejné projednání bezesporu bude. Tedy v případě, že dojde ve změně ÚP k vymezení konkrétních opatření, která stanoví rámec pro záměry a jiné činnosti, a to především vzhledem k jejich umístění či povaze, může krajský úřad v průběhu projednání změny ÚP uplatnit požadavek na zpracování vyhodnocení vlivů změny územního plánu Hluboká nad Vltavou na životní prostředí.

Tímto závěrem není dotčena povinnost posuzování konkrétních záměrů podléhajících posouzení podle tohoto zákona.

Zpracovala: Ing. Jana Šiftová, tel.: 386 720 734

Ing. Zdeněk Klimeš
vedoucí odboru



KRAJSKÝ ÚŘAD

JIHOČESKÝ KRAJ

Odbor životního prostředí, zemědělství a lesnictví

Oddělení ochrany přírody, ZPF, SEA a CITES

U Zimního stadionu 1952/2

370 76 České Budějovice



KUCBX014MN4K

Váš dopis zn.:

Ze dne:

Naše č. j.:

Sp. zn.:

KUJCK 109163/2022

OZZL 97321/2022/jasif SO

Krajský úřad

JIHOČESKÝ KRAJ

Odbor regionálního rozvoje, územního

plánování a stavebního řádu

Oddělení územního plánování

-zde-

Vyřizuje:

Ing. Jana Šiftová

Telefon:

386 720 734

E-mail:

siftova@kraj-jihocesky.cz

Datum:

6. 9. 2022

Stanovisko k obsahu návrhu změny územního plánu Temelín ve zkráceném postupu pořizování

Krajský úřad Jihočeského kraje, odbor životního prostředí, zemědělství a lesnictví, (dále též „krajský úřad“), obdržel žádost, kterou zaslal Krajský úřad – Jihočeský kraj, odbor regionálního rozvoje, územního plánování a stavebního řádu, odd. územního plánování, o stanovisko podle § 55a odst. 2 písm. d) a e) zákona č. 183/2006 Sb., o územním plánování a stavebním řádu (stavební zákon), ve znění pozdějších předpisů, k navrhovanému obsahu změny územního plánu Temelín (dále též „změna ÚP“), která bude pořizována zkráceným postupem na návrh Jihočeského kraje (oprávněný investor) v souladu s § 44 písm. e) stavebního zákona.

Předmětem řešení změny územního plánu Temelín bude dle předloženého navrhovaného obsahu prověření záměru **vymezení části koridoru pro umístění Vltavské cyklostezky** v úseku Purkarec – Hněvkovice ve správním území města Temelín.

Dle navrhovaného obsahu je komplexním záměrem vybudování Vltavské cyklostezky (Nová Pec – Lipno (po obou březích) – Vyšší Brod – Rožmberk nad Vltavou – Český Krumlov – Zlatá Koruna – České Budějovice – Hlubová nad Vltavou – Týn nad Vltavou), a do budoucna její napojení na Středočeský kraj, Horní Rakousko a Dolní Bavorsko.

Podkladem pro vymezení koridoru v návrhu změny ÚP bude Studie proveditelnosti Vltavské cyklostezky, úsek Purkarec – Hněvkovice, AKIPROJEKT s.r.o., Ing. Martin Jáchym, ČKAIT 0102152, červen 2021. Cyklostezka bude v části vymezena v nové trase směrem k hradišti Litoradlice, poté přes zátoku Hradní strouhy s novým mostním objektem, dále vede přímo kolem vodní nádrže až přehradě Hněvkovice, kde se napojuje na stávající komunikaci s pokračováním do správního území obce Žimutice. Po samotné hrázi bude provoz veden společně s ostatní dopravou.

Šíře koridoru bude proměnlivá, v návaznosti na zastavěné území se předpokládá celková šíře koridoru 20 m, v ostatních úsecích celková šíře 50 m, případně až 100 m v závislosti zejména na terénních podmínkách v území a podmínkách ochrany přírody a krajiny tak, aby navržení cyklostezky v podrobnější projektové dokumentaci nebylo znemožněno. Cyklostezka bude zároveň vymezena jako veřejně prospěšná stavba.

(Srov. viz předložený návrh obsahu změny územního plánu Temelín.)

Stanovisko k § 55a odst. 2 písm. d) stavebního zákona

Krajský úřad – Jihočeský kraj, odbor životního prostředí, zemědělství a lesnictví, (dále též „krajský úřad“) jako příslušný orgán podle ustanovení § 77a odst. 4 písm. x) zákona č. 114/1992 Sb., o ochraně přírody a krajiny, ve znění pozdějších předpisů, (dále jen „zákon o ochraně přírody a krajiny“), uplatňuje stanoviska k zásadám územního rozvoje a k územním plánům obcí s rozšířenou působností z hlediska zájmů chráněných tímto zákonem a dále k ostatním územním plánům a regulačním plánům z hlediska zájmů chráněných tímto

zákonem, není-li příslušný jiný orgán ochrany přírody, tj. i za zájmy chráněné zákonem o ochraně přírody a krajiny v působnosti Ministerstva životního prostředí.

Krajský úřad jako příslušný správní orgán dle ustanovení § 67 odst. 1 písm. g) zákona č. 129/2000 Sb., o krajích (krajské zřízení), ve znění pozdějších předpisů, a dále dle ustanovení § 77a odst. 4 písm. o) zákona o ochraně přírody a krajiny, v návaznosti na žádost doručenou dne 5. 8. 2022, vydává v souladu s ustanovením § 45i odst. 1 zákona o ochraně přírody a krajiny a na základě předložených podkladů k předloženému návrhu obsahu změny ÚP toto stanovisko:

souhlasí

s navrhovaným obsahem změny územního plánu Temelín.

Navrhovaný obsah změny územního plánu Temelín **nemůže mít samostatně nebo ve spojení s jinými záměry nebo koncepcemi významný vliv** na předměty ochrany nebo celistvost evropsky významných lokalit (dále jen „EVL“) nebo ptačích oblastí (dále jen „PO“) ležících na území v působnosti krajského úřadu.

Odůvodnění:

V území, v kterém je dle předloženého navrhovaného obsahu změny územního plánu Temelín umístěn výše uvedený záměr cyklostezky k řešení změnou ÚP, v příslušnosti zdejšího orgánu ochrany přírody, se nenachází žádná EVL ani PO. Nejbližšími prvky soustavy NATURA 2000 jsou EVL CZ0314126 Hlubocké obory a PO CZ0311036 Hlubocké obory, které jsou od uvedeného záměru vzdáleny vzdušnou čarou cca 3,7 km.

Bližší informace o významu a případných faktorech ohrožujících předměty ochrany v těchto EVL a PO lze nalézt na portálu Agentury ochrany přírody a krajiny (www.nature.cz).

Vzhledem k charakteru koncepce navrhovaného záměru a jeho umístění v dostatečné vzdálenosti od uvedených EVL a PO **nemůže** v žádném případě dojít ovlivnění nebo narušení předmětů ochrany v těchto prvcích soustavy NATURA 2000.

Upozornění:

Toto stanovisko krajského úřadu je stanoviskem podle § 55a odst. 2 písm. d) stavebního zákona pro pořizování změny ÚP zkráceným postupem dle § 55a a § 55b stavebního zákona.

Ostatní zájmy sledované zdejším orgánem ochrany přírody a krajiny budou posouzeny až v rámci řízení o návrhu změny ÚP, tj. v rámci veřejného projednání tohoto návrhu (např.: posouzení vlivu na krajinný ráz, na zvláště chráněná území a na prvky územního systému ekologické stability – dotčení nadregionálního biokoridoru NBK 60 Štěchovice-Hluboká obora, soulad s Územní studií krajiny Jihočeského kraje).

Zpracovala: Ing. Jana Sládková, tel.: 386 720 766

Stanovisko k § 55a odst. 2 písm. e) stavebního zákona

Orgány kraje v souladu s ust. § 22 písm. e) zákona č. 100/2001 Sb., o posuzování vlivů na životní prostředí, ve znění pozdějších předpisů (dále jen „zákon“) vydávají stanovisko k posouzení vlivů provádění územního plánu na životní prostředí a jsou dotčenými orgány při jeho pořizování.

Na základě žádosti, s přiměřeným použitím relevantních kritérií uvedených v příloze č. 8 k zákonu a v souladu s § 10i odst. 2 zákona krajský úřad sděluje, že **nepožaduje**, v této fázi pořizování, zpracování vyhodnocení vlivů navrhovaného obsahu změny územního plánu Temelín (dále též „obsah změny ÚP“) na životní prostředí ve zkráceném postupu pořizování.

Odůvodnění:

Obsah změny ÚP nemůže mít samostatně nebo ve spojení s jinými významný negativní vliv na příznivý stav předmětu ochrany nebo celistvost evropsky významných lokalit a ptačích oblastí ležících na území v působnosti Krajského úřadu Jihočeského kraje.

Z hlediska obsahu předložená žádost prověřuje obecný záměr, který především svým charakterem a rozsahem není v této fázi pořizování, z hlediska vlivu na jednotlivé složky životního prostředí a na veřejné zdraví v řešeném území považován za významný.

Porovnání s relevantními kritérii podle přílohy č. 8 k zákonu:

Dle žádosti je obsahem změny ÚP prověření záměru vymezení části koridoru pro umístění Vltavské cyklostezky v úseku Purkarec – Hněvkovice ve správním území města Temelín. Cyklostezka bude v části vymezena v nové trase směrem k hradišti Litoradlice, poté přes zátoku Hradní strouhy s novým mostním objektem, dále vede přímo kolem vodní nádrže až přehradě Hněvkovice, kde se napojuje na stávající komunikaci s pokračováním do správního území obce Žimutice. Po samotné hrázi bude provoz veden společně s ostatní dopravou.

Lze konstatovat, že míra, v jaké změna koncepce stanoví rámec pro záměry a jiné činnosti je v této fázi pořizování, vzhledem k jejich umístění, velikosti i povaze, adekvátní. Obsah změny ÚP respektuje priority územního plánování pro zajištění udržitelného rozvoje území i podmínky ochrany a rozvoje přírodních, kulturních a civilizačních hodnot území kraje a nestanovuje žádné varianty řešení.

Krajský úřad neshledal v této fázi pořizování žádnou z charakteristik vlivů koncepce na životní prostředí ani veřejné zdraví ani charakteristiku dotčeného území, zejména s ohledem na pravděpodobnost, dobu trvání, četnost a vratnost vlivů, kumulativní a synergickou povahu vlivů, důležitost a zranitelnost oblasti, za významnou do té míry, aby bylo nutné tyto vlivy posoudit podle zákona.

Přeshraniční povahu vlivů provedení obsahu změny ÚP lze vyloučit. Rizika pro životní prostředí a veřejné zdraví z provedení změny ÚP jsou zanedbatelná, neboť žádná plocha nebude využívána k rizikové činnosti, která by mohla způsobit havárii. Závažnost a rozsah vlivů lze také vyloučit, jelikož nebyly identifikovány žádné jako významné. V obsahu změny ÚP nebyly identifikovány významné střety se zvláštními přírodními charakteristikami území nebo kulturním dědictvím. Rozsah obsahu změny ÚP nemění urbanistickou koncepci města Temelín, tedy se nepředpokládají negativní vlivy na hustotu obyvatel a osídlení. Nebudou překročeny normy kvality životního prostředí a nedojde k narušení organizace zemědělské půdy. Pořízením změny ÚP se nepředpokládají dopady na změny klimatu.


Z výše uvedeného je patrné, že v této fázi pořizování změny ÚP nejsou navrhovány plochy či koridory s významnými negativními vlivy na životní prostředí a veřejné zdraví a podle kritérií uvedených v příloze č. 8 k zákonu nebyly shledány významné střety zájmů nebo závažné problémy v oblasti ochrany životního prostředí a veřejného zdraví, proto **nebyl uplatněn požadavek na vyhodnocení změny územního plánu Temelín na životní prostředí.**

Krajský úřad však upozorňuje na § 4 odst. 4 stavebního zákona, kdy *mohou dotčené orgány v téže věci uplatňovat navazující stanoviska pouze na základě nově zjištěných a doložených skutečností nebo skutečností vyplývajících z větší podrobnosti pořízené územně plánovací dokumentace*, kterou vypracovaný návrh změny ÚP pro veřejné projednání bezesporu bude. Tedy v případě, že dojde ve změně ÚP k vymezení konkrétních opatření, která stanoví rámec pro záměry a jiné činnosti, a to především vzhledem k jejich umístění či povaze, může krajský úřad v průběhu projednání změny ÚP uplatnit požadavek na zpracování vyhodnocení vlivů změny územního plánu Temelín na životní prostředí.

Tímto závěrem není dotčena povinnost posuzování konkrétních záměrů podléhajících posouzení podle tohoto zákona.

Zpracovala: Ing. Jana Šiftová, tel.: 386 720 734

Ing. Zdeněk Klimeš
vedoucí odboru



KRAJSKÝ ÚŘAD

JIHOČESKÝ KRAJ

Odbor životního prostředí, zemědělství a lesnictví

Oddělení ochrany přírody, ZPF, SEA a CITES

U Zimního stadionu 1952/2

370 76 České Budějovice



KUCBX014MNP

Váš dopis zn.:

Ze dne:

Naše č. j.:

Sp. zn.:

KUJCK 109184/2022

OZZL 97323/2022/jasif SO

Krajský úřad

JIHOČESKÝ KRAJ

Odbor regionálního rozvoje, územního
plánování a stavebního řádu

Oddělení územního plánování

-zde-

Vyřizuje:

Ing. Jana Šiftová

Telefon:

386 720 734

E-mail:

siftova@kraj-jihocesky.cz

Datum:

6. 9. 2022

Stanovisko k obsahu návrhu změny územního plánu Žimutice ve zkráceném postupu pořizování

Krajský úřad Jihočeského kraje, odbor životního prostředí, zemědělství a lesnictví, (dále též „krajský úřad“), obdržel žádost, kterou zaslal Krajský úřad – Jihočeský kraj, odbor regionálního rozvoje, územního plánování a stavebního řádu, odd. územního plánování, o stanovisko podle § 55a odst. 2 písm. d) a e) zákona č. 183/2006 Sb., o územním plánování a stavebním řádu (stavební zákon), ve znění pozdějších předpisů, k navrhovanému obsahu změny územního plánu Žimutice (dále též „změna ÚP“), která bude pořizována zkráceným postupem na návrh Jihočeského kraje (oprávněný investor) v souladu s § 44 písm. e) stavebního zákona.

Předmětem řešení změny územního plánu Žimutice bude dle předloženého navrhovaného obsahu prověření záměru **vymezení části koridoru pro umístění Vltavské cyklostezky** v úseku Purkarec – Hněvkovice ve správním území obce Žimutice.

Dle navrhovaného obsahu je komplexním záměrem vybudování Vltavské cyklostezky (Nová Pec – Lipno (po obou březích) – Vyšší Brod – Rožmberk nad Vltavou – Český Krumlov – Zlatá Koruna – České Budějovice – Hlubová nad Vltavou – Týn nad Vltavou), a do budoucna její napojení na Středočeský kraj, Horní Rakousko a Dolní Bavorsko.

Podkladem pro vymezení koridoru v návrhu změny ÚP bude Studie proveditelnosti Vltavské cyklostezky, úsek Purkarec – Hněvkovice, AKIPROJEKT s.r.o., Ing. Martin Jáchym, ČKAIT 0102152, červen 2021. Cyklostezka bude v části směrem od hráze Hněvkovické přehrady vymezena v nové trase podél silnice III/12220 až k obci Hněvkovice, kde se napojuje na stávající společnou stezku pro pěší a cyklisty vedenou obcí, která se nachází ve správním území města Týn nad Vltavou. Stezka se dále vrací zpět do správního území obce Žimutice v nově navržené trase s napojením na stávající stezku v obci Břehy (správní území města Týn nad Vltavou).

Šíře koridoru bude proměnlivá, v trase stávající komunikace a v návaznosti na zastavěné území či zastavitelné plochy se předpokládá celková šíře koridoru 20 m, v ostatních úsecích celková šíře 50 m, případně až 100 m v závislosti zejména na terénních podmínkách v území a podmínkách ochrany přírody a krajiny tak, aby navržený cyklostezky v podrobnější projektové dokumentaci nebylo znemožněno. Cyklostezka bude zároveň vymezena jako veřejně prospěšná stavba.

(Srov. viz předložený návrh obsahu změny územního plánu Žimutice.)

Stanovisko k § 55a odst. 2 písm. d) stavebního zákona

Krajský úřad – Jihočeský kraj, odbor životního prostředí, zemědělství a lesnictví, (dále též „krajský úřad“) jako příslušný orgán podle ustanovení § 77a odst. 4 písm. x) zákona č. 114/1992 Sb., o ochraně přírody a krajiny, ve znění pozdějších předpisů, (dále jen „zákon o ochraně přírody a krajiny“), uplatňuje stanoviska k zásadám územního rozvoje a k územním plánům obcí s rozšířenou působností z hlediska zájmů chráněných tímto zákonem a dále k ostatním územním plánům a regulačním plánům z hlediska zájmů chráněných tímto

zákonem, není-li příslušný jiný orgán ochrany přírody, tj. i za zájmy chráněné zákonem o ochraně přírody a krajiny v působnosti Ministerstva životního prostředí.

Krajský úřad jako příslušný správní orgán dle ustanovení § 67 odst. 1 písm. g) zákona č. 129/2000 Sb., o krajích (krajské zřízení), ve znění pozdějších předpisů, a dále dle ustanovení § 77a odst. 4 písm. o) zákona o ochraně přírody a krajiny, v návaznosti na žádost doručenou dne 5. 8. 2022, vydává v souladu s ustanovením § 45i odst. 1 zákona o ochraně přírody a krajiny a na základě předložených podkladů k předloženému návrhu obsahu změny ÚP toto stanovisko:

souhlasí

s navrhovaným obsahem změny územního plánu Žimutice.

Navrhovaný obsah změny územního plánu Žimutice **nemůže mít samostatně nebo ve spojení s jinými záměry nebo koncepcemi významný vliv** na předměty ochrany nebo celistvost evropsky významných lokalit (dále jen „EVL“) nebo ptačích oblastí (dále jen „PO“) ležících na území v působnosti krajského úřadu.

Odůvodnění:

V území, v kterém je dle předloženého navrhovaného obsahu změny územního plánu Žimutice umístěn výše uvedený záměr cyklostezky k řešení změnou ÚP, v příslušnosti zdejšího orgánu ochrany přírody, se nenachází žádná EVL ani PO. Nejbližšími prvky soustavy NATURA 2000 jsou EVL CZ0313106 Lužnice a Nežárka, EVL CZ0314126 Hlubocké obory a PO CZ0311036 Hlubocké obory, které jsou od uvedeného záměru vzdáleny vzdušnou čarou cca 4,5 – 6,4 km.

Bližší informace o významu a případných faktorech ohrožujících předměty ochrany v těchto EVL a PO lze nalézt na portálu Agentury ochrany přírody a krajiny (www.nature.cz).

Vzhledem k charakteru koncepce navrhovaného záměru a jeho umístění v dostatečné vzdálenosti od uvedených EVL a PO **nemůže** v žádném případě dojít ovlivnění nebo narušení předmětů ochrany v těchto prvcích soustavy NATURA 2000.

Upozornění:

Toto stanovisko krajského úřadu je stanoviskem podle § 55a odst. 2 písm. d) stavebního zákona pro pořizování změny ÚP zkráceným postupem dle § 55a a § 55b stavebního zákona.

Ostatní zájmy sledované zdejším orgánem ochrany přírody a krajiny budou posouzeny až v rámci řízení o návrhu změny ÚP, tj. v rámci veřejného projednání tohoto návrhu (např.: posouzení vlivu na krajinný ráz, na zvláště chráněná území a na prvky územního systému ekologické stability – dotčení nadregionálního biokoridoru NBK 60 Štěchovice-Hluboká obora, soulad s Územní studií krajiny Jihočeského kraje).

Zpracovala: Ing. Jana Sládková, tel.: 386 720 766

Stanovisko k § 55a odst. 2 písm. e) stavebního zákona

Orgány kraje v souladu s ust. § 22 písm. e) zákona č. 100/2001 Sb., o posuzování vlivů na životní prostředí, ve znění pozdějších předpisů (dále jen „zákon“) vydávají stanovisko k posouzení vlivů provádění územního plánu na životní prostředí a jsou dotčenými orgány při jeho pořizování.

Na základě žádosti, s přiměřeným použitím relevantních kritérií uvedených v příloze č. 8 k zákonu a v souladu s § 10i odst. 2 zákona krajský úřad sděluje, že **nepožaduje**, v této fázi pořizování, zpracování vyhodnocení vlivů navrhovaného obsahu změny územního plánu Žimutice (dále též „obsah změny ÚP“) na životní prostředí ve zkráceném postupu pořizování.

Odůvodnění:

Obsah změny ÚP nemůže mít samostatně nebo ve spojení s jinými významný negativní vliv na příznivý stav předmětu ochrany nebo celistvost evropsky významných lokalit a ptačích oblastí ležících na území v působnosti Krajského úřadu Jihočeského kraje.

Z hlediska obsahu předložená žádost prověřuje obecný záměr, který především svým charakterem a rozsahem není v této fázi pořizování, z hlediska vlivu na jednotlivé složky životního prostředí a na veřejné zdraví v řešeném území považován za významný.

Porovnání s relevantními kritérii podle přílohy č. 8 k zákonu:

Dle žádosti je obsahem změny ÚP prověření záměru vymezení části koridoru pro umístění Vltavské cyklostezky v úseku Purkarec – Hněvkovice ve správním území obce Žimutice. Cyklostezka bude v části směrem od hráze Hněvkovické přehrady vymezena v nové trase podél silnice III/12220 až k obci Hněvkovice, kde se napojuje na stávající společnou stezku pro pěší a cyklisty vedenou obcí, která se nachází ve správním území města Týn nad Vltavou. Stezka se dále vrací zpět do správním území obce Žimutice v nově navržené trase s napojením na stávající stezku v obci Břehy (správní území města Týn nad Vltavou).

Lze konstatovat, že míra, v jaké změna koncepce stanoví rámec pro záměry a jiné činnosti je v této fázi pořizování, vzhledem k jejich umístění, velikosti i povaze, adekvátní. Obsah změny ÚP respektuje priority územního plánování pro zajištění udržitelného rozvoje území i podmínky ochrany a rozvoje přírodních, kulturních a civilizačních hodnot území kraje a nestanovuje žádné varianty řešení.

Krajský úřad neshledal v této fázi pořizování žádnou z charakteristik vlivů koncepce na životní prostředí ani veřejné zdraví ani charakteristiku dotčeného území, zejména s ohledem na pravděpodobnost, dobu trvání, četnost a vratnost vlivů, kumulativní a synergickou povahu vlivů, důležitost a zranitelnost oblasti, za významnou do té míry, aby bylo nutné tyto vlivy posoudit podle zákona.

Přeshraniční povahu vlivů provedení obsahu změny ÚP lze vyloučit. Rizika pro životní prostředí a veřejné zdraví z provedení změny ÚP jsou zanedbatelná, neboť žádná plocha nebude využívána k rizikové činnosti, která by mohla způsobit havárii. Závažnost a rozsah vlivů lze také vyloučit, jelikož nebyly identifikovány žádné jako významné. V obsahu změny ÚP nebyly identifikovány významné střety se zvláštními přírodními charakteristikami území nebo kulturním dědictvím. Rozsah obsahu změny ÚP nemění urbanistickou koncepci obce Žimutice, tedy se nepředpokládají negativní vlivy na hustotu obyvatel a osídlení. Nebudou překročeny normy kvality životního prostředí a nedojde k narušení organizace zemědělské půdy. Pořízením změny ÚP se nepředpokládají dopady na změny klimatu.


Z výše uvedeného je patrné, že v této fázi pořizování změny ÚP nejsou navrhovány plochy či koridory s významnými negativními vlivy na životní prostředí a veřejné zdraví a podle kritérií uvedených v příloze č. 8 k zákonu nebyly shledány významné střety zájmů nebo závažné problémy v oblasti ochrany životního prostředí a veřejného zdraví, proto **nebyl uplatněn požadavek na vyhodnocení změny územního plánu Žimutice na životní prostředí.**

Krajský úřad však upozorňuje na § 4 odst. 4 stavebního zákona, kdy *mohou dotčené orgány v téže věci uplatňovat navazující stanoviska pouze na základě nově zjištěných a doložených skutečností nebo skutečností vyplývajících z větší podrobnosti pořízené územně plánovací dokumentace*, kterou vypracovaný návrh změny ÚP pro veřejné projednání bezesporu bude. Tedy v případě, že dojde ve změně ÚP k vymezení konkrétních opatření, která stanoví rámec pro záměry a jiné činnosti, a to především vzhledem k jejich umístění či povaze, může krajský úřad v průběhu projednání změny ÚP uplatnit požadavek na zpracování vyhodnocení vlivů změny územního plánu Žimutice na životní prostředí.

Tímto závěrem není dotčena povinnost posuzování konkrétních záměrů podléhajících posouzení podle tohoto zákona.

Zpracovala: Ing. Jana Šiftová, tel.: 386 720 734

Ing. Zdeněk Klimeš
vedoucí odboru



KRAJSKÝ ÚŘAD

JIHOČESKÝ KRAJ

Odbor životního prostředí, zemědělství a lesnictví

Oddělení ochrany přírody, ZPF, SEA a CITES

U Zimního stadionu 1952/2

370 76 České Budějovice



KUCBX014MR17

Váš dopis zn.:

Ze dne:

Naše č. j.:

Sp. zn.:

KUJCK 109306/2022

OZZL 97324/2022/jasif SO

Krajský úřad

JIHOČESKÝ KRAJ

Odbor regionálního rozvoje, územního
plánování a stavebního řádu

Oddělení územního plánování

-zde-

Vyřizuje:

Ing. Jana Šiftová

Telefon:

386 720 734

E-mail:

siftova@kraj-jihocesky.cz

Datum:

6. 9. 2022

Stanovisko k obsahu návrhu změny územního plánu Týn nad Vltavou ve zkráceném postupu pořizování

Krajský úřad Jihočeského kraje, odbor životního prostředí, zemědělství a lesnictví, (dále též „krajský úřad“), obdržel žádost, kterou zaslal Krajský úřad – Jihočeský kraj, odbor regionálního rozvoje, územního plánování a stavebního řádu, odd. územního plánování, o stanovisko podle § 55a odst. 2 písm. d) a e) zákona č. 183/2006 Sb., o územním plánování a stavebním řádu (stavební zákon), ve znění pozdějších předpisů, k navrhovanému obsahu změny územního plánu Týn nad Vltavou (dále též „změna ÚP“), která bude pořizována zkráceným postupem na návrh Jihočeského kraje (oprávněný investor) v souladu s § 44 písm. e) stavebního zákona.

Předmětem řešení změny územního plánu Týn nad Vltavou bude dle předloženého navrhovaného obsahu prověření záměru **vymezení části koridoru pro umístění Vltavské cyklostezky** v úseku Purkarec – Hněvkovice ve správním území města Týn nad Vltavou.

Dle navrhovaného obsahu je komplexním záměrem vybudování Vltavské cyklostezky (Nová Pec – Lipno (po obou březích) – Vyšší Brod – Rožmberk nad Vltavou – Český Krumlov – Zlatá Koruna – České Budějovice – Hlubová nad Vltavou – Týn nad Vltavou), a do budoucna její napojení na Středočeský kraj, Horní Rakousko a Dolní Bavorsko.

Podkladem pro vymezení koridoru v návrhu změny ÚP bude Studie proveditelnosti Vltavské cyklostezky, úsek Purkarec – Hněvkovice, AKIPROJEKT s.r.o., Ing. Martin Jáchym, ČKAIT 0102152, červen 2021. Cyklostezka bude vymezena v nové trase podél silnice III/12220 až k obci Hněvkovice, kde se napojuje na stávající společnou stezku pro pěší a cyklisty vedenou obcí, která se nachází ve správním území města Týn nad Vltavou. Stezka se dále vrací zpět do správního území obce Žimutice v nově navržené trase s napojením na stávající stezku v obci Břehy ve správním území města Týn nad Vltavou.

Šíře koridoru bude proměnlivá, v trase stávající komunikace a v návaznosti na zastavěné území či zastavitelné plochy se předpokládá celková šíře koridoru 20 m, v ostatních úsecích celková šíře 50 m, případně až 100 m v závislosti zejména na terénních podmínkách v území a podmínkách ochrany přírody a krajiny tak, aby navržené cyklostezky v podrobnější projektové dokumentaci nebylo znemožněno. Cyklostezka bude zároveň vymezena jako veřejně prospěšná stavba.

(Srov. viz předložený návrh obsahu změny územního plánu Týn nad Vltavou.)

Stanovisko k § 55a odst. 2 písm. d) stavebního zákona

Krajský úřad – Jihočeský kraj, odbor životního prostředí, zemědělství a lesnictví, (dále též „krajský úřad“) jako příslušný orgán podle ustanovení § 77a odst. 4 písm. x) zákona č. 114/1992 Sb., o ochraně přírody a krajiny, ve znění pozdějších předpisů, (dále jen „zákon o ochraně přírody a krajiny“), uplatňuje stanoviska k zásadám územního rozvoje a k územním plánům obcí s rozšířenou působností z hlediska zájmů chráněných tímto zákonem a dále k ostatním územním plánům a regulačním plánům z hlediska zájmů chráněných tímto

zákonem, není-li příslušný jiný orgán ochrany přírody, tj. i za zájmy chráněné zákonem o ochraně přírody a krajiny v působnosti Ministerstva životního prostředí.

Krajský úřad jako příslušný správní orgán dle ustanovení § 67 odst. 1 písm. g) zákona č. 129/2000 Sb., o krajích (krajské zřízení), ve znění pozdějších předpisů, a dále dle ustanovení § 77a odst. 4 písm. o) zákona o ochraně přírody a krajiny, v návaznosti na žádost doručenou dne 5. 8. 2022, vydává v souladu s ustanovením § 45i odst. 1 zákona o ochraně přírody a krajiny a na základě předložených podkladů k předloženému návrhu obsahu změny ÚP toto stanovisko:

souhlasí

s navrhovaným obsahem změny územního plánu Týn nad Vltavou.

Navrhovaný obsah změny územního plánu Týn nad Vltavou **nemůže mít samostatně nebo ve spojení s jinými záměry nebo koncepcemi významný vliv** na předměty ochrany nebo celistvost evropsky významných lokalit (dále jen „EVL“) nebo ptačích oblastí (dále jen „PO“) ležících na území v působnosti krajského úřadu.

Odůvodnění:

V území, v kterém je dle předloženého navrhovaného obsahu změny územního plánu Týn nad Vltavou umístěn výše uvedený záměr cyklostezky k řešení změnou ÚP, v příslušnosti zdejšího orgánu ochrany přírody, se nenachází žádná EVL ani PO. Nejbližšími prvky soustavy NATURA 2000 jsou EVL CZ0313106 Lužnice a Nežárka, EVL CZ0314126 Hlubocké obory a PO CZ0311036 Hlubocké obory, které jsou od uvedeného záměru vzdáleny vzdušnou čarou cca 4,4 – 7,5 km.

Bližší informace o významu a případných faktorech ohrožujících předměty ochrany v těchto EVL a PO lze nalézt na portálu Agentury ochrany přírody a krajiny (www.nature.cz).

Vzhledem k charakteru koncepce navrhovaného záměru a jeho umístění v dostatečné vzdálenosti od uvedených EVL a PO **nemůže** v žádném případě dojít ovlivnění nebo narušení předmětů ochrany v těchto prvcích soustavy NATURA 2000.

Upozornění:

Toto stanovisko krajského úřadu je stanoviskem podle § 55a odst. 2 písm. d) stavebního zákona pro pořizování změny ÚP zkráceným postupem dle § 55a a § 55b stavebního zákona.

Ostatní zájmy sledované zdejším orgánem ochrany přírody a krajiny budou posouzeny až v rámci řízení o návrhu změny ÚP, tj. v rámci veřejného projednání tohoto návrhu (např.: posouzení vlivu na krajinný ráz, na zvláště chráněná území a na prvky územního systému ekologické stability – dotčení nadregionálního biokoridoru NBK 60 Štěchovice-Hluboká obora, soulad s Územní studií krajiny Jihočeského kraje).

Zpracovala: Ing. Jana Sládková, tel.: 386 720 766

Stanovisko k § 55a odst. 2 písm. e) stavebního zákona

Orgány kraje v souladu s ust. § 22 písm. e) zákona č. 100/2001 Sb., o posuzování vlivů na životní prostředí, ve znění pozdějších předpisů (dále jen „zákon“) vydávají stanovisko k posouzení vlivů provádění územního plánu na životní prostředí a jsou dotčenými orgány při jeho pořizování.

Na základě žádosti, s přiměřeným použitím relevantních kritérií uvedených v příloze č. 8 k zákonu a v souladu s § 10i odst. 2 zákona krajský úřad sděluje, že **nepožaduje**, v této fázi pořizování, zpracování vyhodnocení vlivů navrhovaného obsahu změny územního plánu Týn nad Vltavou (dále též „obsah změny ÚP“) na životní prostředí ve zkráceném postupu pořizování.

Odůvodnění:

Obsah změny ÚP nemůže mít samostatně nebo ve spojení s jinými významný negativní vliv na příznivý stav předmětu ochrany nebo celistvost evropsky významných lokalit a ptačích oblastí ležících na území v působnosti Krajského úřadu Jihočeského kraje.

Z hlediska obsahu předložená žádost prověřuje obecný záměr, který především svým charakterem a rozsahem není v této fázi pořizování, z hlediska vlivu na jednotlivé složky životního prostředí a na veřejné zdraví v řešeném území považován za významný.

Porovnání s relevantními kritérii podle přílohy č. 8 k zákonu:

Dle žádosti je obsahem změny ÚP prověření záměru vymezení části koridoru pro umístění Vltavské cyklostezky v úseku Purkarec – Hněvkovice ve správním území města Týn nad Vltavou. Cyklostezka bude vymezena v nové trase podél silnice III/12220 až k obci Hněvkovice, kde se napojuje na stávající společnou stezku pro pěší a cyklisty vedenou obcí, která se nachází ve správním území města Týn nad Vltavou. Stezka se dále vrací zpět do správného území obce Žimutice v nově navržené trase s napojením na stávající stezku v obci Břehy ve správním území města Týn nad Vltavou.

Lze konstatovat, že míra, v jaké změna koncepce stanoví rámec pro záměry a jiné činnosti je v této fázi pořizování, vzhledem k jejich umístění, velikosti i povaze, adekvátní. Obsah změny ÚP respektuje priority územního plánování pro zajištění udržitelného rozvoje území i podmínky ochrany a rozvoje přírodních, kulturních a civilizačních hodnot území kraje a nestanovuje žádné varianty řešení.

Krajský úřad neshledal v této fázi pořizování žádnou z charakteristik vlivů koncepce na životní prostředí ani veřejné zdraví ani charakteristiku dotčeného území, zejména s ohledem na pravděpodobnost, dobu trvání, četnost a vratnost vlivů, kumulativní a synergickou povahu vlivů, důležitost a zranitelnost oblasti, za významnou do té míry, aby bylo nutné tyto vlivy posoudit podle zákona.

Přeshraniční povahu vlivů provedení obsahu změny ÚP lze vyloučit. Rizika pro životní prostředí a veřejné zdraví z provedení změny ÚP jsou zanedbatelná, neboť žádná plocha nebude využívána k rizikové činnosti, která by mohla způsobit havárii. Závažnost a rozsah vlivů lze také vyloučit, jelikož nebyly identifikovány žádné jako významné. V obsahu změny ÚP nebyly identifikovány významné střety se zvláštními přírodními charakteristikami území nebo kulturním dědictvím. Rozsah obsahu změny ÚP nemění urbanistickou koncepci města Týn nad Vltavou, tedy se nepředpokládají negativní vlivy na hustotu obyvatel a osídlení. Nebudou překročeny normy kvality životního prostředí a nedojde k narušení organizace zemědělské půdy. Pořízením změny ÚP se nepředpokládají dopady na změny klimatu.

Z výše uvedeného je patrné, že v této fázi pořizování změny ÚP nejsou navrhovány plochy či koridory s významnými negativními vlivy na životní prostředí a veřejné zdraví a podle kritérií uvedených v příloze č. 8 k zákonu nebyly shledány významné střety zájmů nebo závažné problémy v oblasti ochrany životního prostředí a veřejného zdraví, proto **nebyl uplatněn požadavek na vyhodnocení změny územního plánu Týn nad Vltavou na životní prostředí.**

Krajský úřad však upozorňuje na § 4 odst. 4 stavebního zákona, kdy *mohou dotčené orgány v téže věci uplatňovat navazující stanoviska pouze na základě nově zjištěných a doložených skutečností nebo skutečností vyplývajících z větší podrobnosti pořízené územně plánovací dokumentace*, kterou vypracovaný návrh změny ÚP pro veřejné projednání bezesporu bude. Tedy v případě, že dojde ve změně ÚP k vymezení konkrétních opatření, která stanoví rámec pro záměry a jiné činnosti, a to především vzhledem k jejich umístění či povaze, může krajský úřad v průběhu projednání změny ÚP uplatnit požadavek na zpracování vyhodnocení vlivů změny územního plánu Týn nad Vltavou na životní prostředí.

Tímto závěrem není dotčena povinnost posuzování konkrétních záměrů podléhajících posouzení podle tohoto zákona.

Zpracovala: Ing. Jana Šiftová, tel.: 386 720 734

Ing. Zdeněk Klimeš
vedoucí odboru