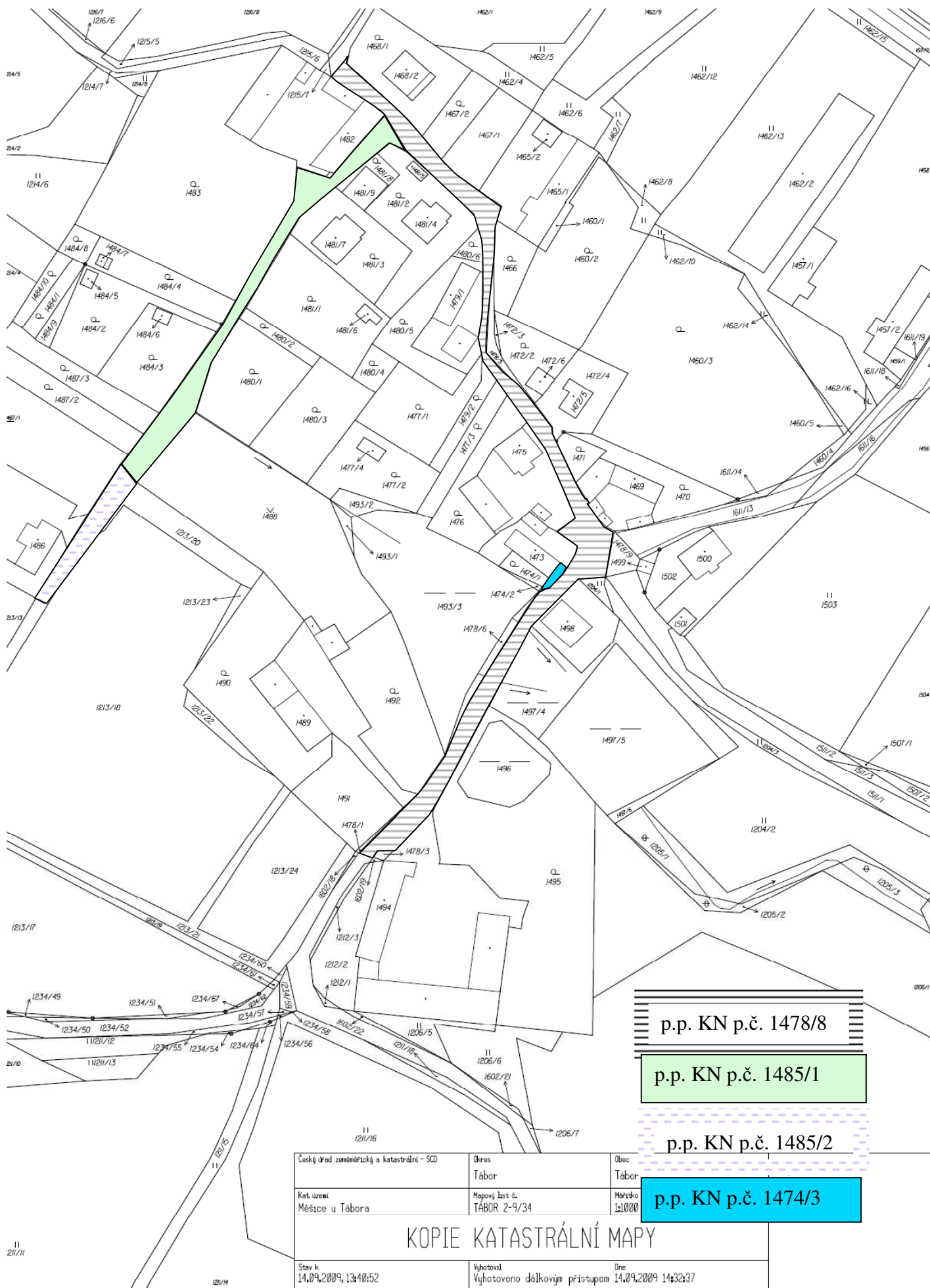


POZEMKY POŽADOVANÉ MĚSTEM TÁBOR



p.p. KN p.č. 1478/8

p.p. KN p.č. 1485/1

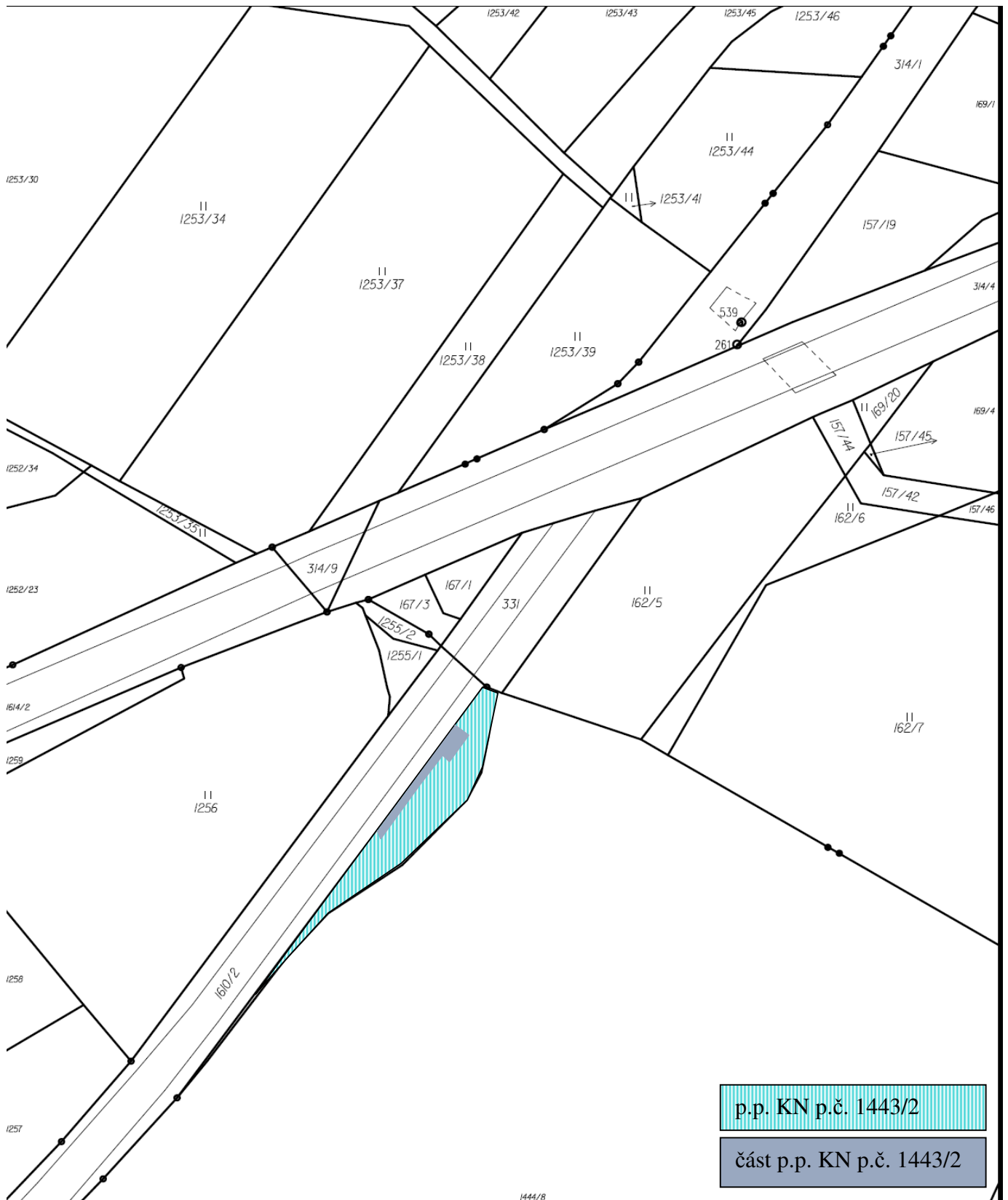
p.p. KN p.č. 1485/2

p.p. KN p.č. 1474/3

Český úřad zeměměřický a katastrální - SCD	Okres Tábor	Obec Tábor
Kat. území Město u Tábora	Mapový list č. TÁBOR 2-9/34	Měřítko 1:1000
Stav k 14.09.2009, 13:40:52	Vyhotovil Vyhotoveno dálkovým přístupem	Dne 14.09.2009 14:32:37

KOPIE KATASTRÁLNÍ MAPY

POZEMKY POŽADOVANÉ MĚSTEM TÁBOR

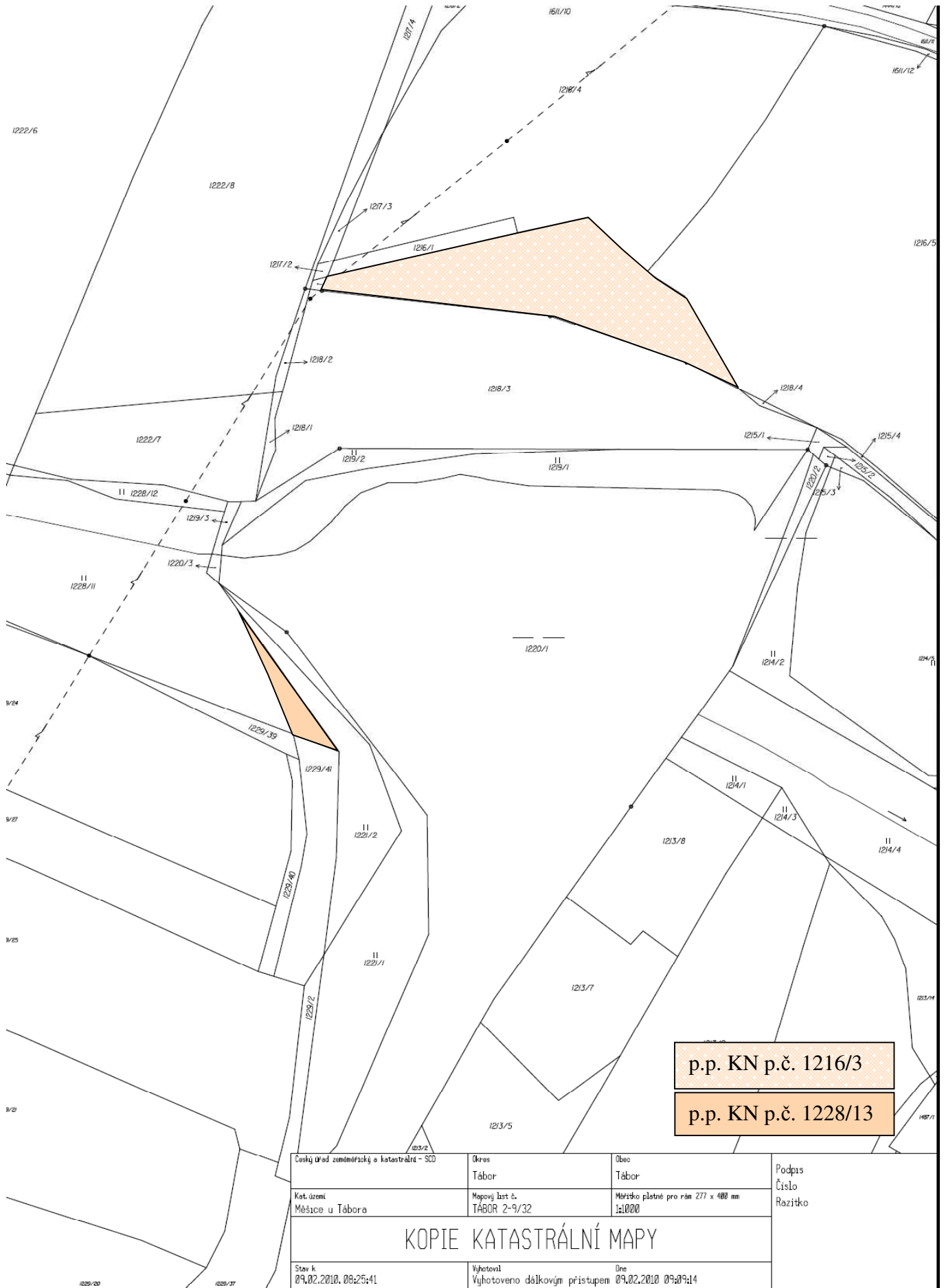


p.p. KN p.č. 1443/2

část p.p. KN p.č. 1443/2

Český úřad zeměměřický a katastrální - SCD	Okres Tábor	Obec Tábor	Podpis Číslo Razítko
Kat. území Hlínice	Mapový list č. TÁBOR 2-9/14	Měřítko platné pro rám 190 x 277 mm 1:1000	
KOPIE KATASTRÁLNÍ MAPY			
Stav k 14.09.2009, 13:40:52	Vyhotovil Vyhotoveno dálkovým přístupem	Dne 14.09.2009 14:25:25	

POZEMKY PRO JIHOČESKÝ KRAJ

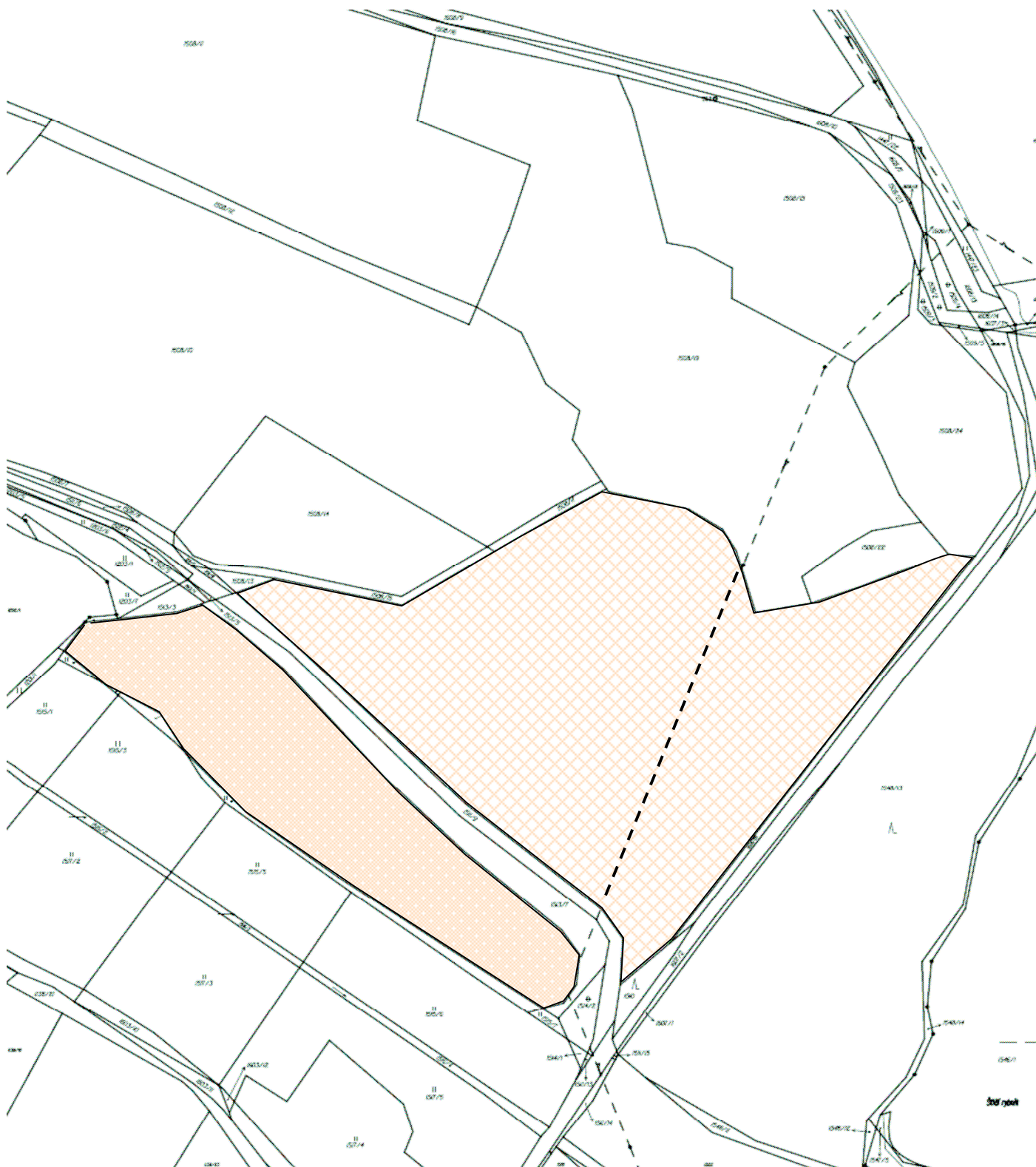


p.p. KN p.č. 1216/3

p.p. KN p.č. 1228/13

Český úřad zeměměřičský a katastrální - SČÚ	Okres Tábor	Obec Tábor	Podpis Číslo Razítko
Kat. území Měšice u Tábora	Mapový list č. TABOR 2-9/32	Měřítko platné pro rām 277 x 400 mm 1:1000	
KOPIE KATASTRÁLNÍ MAPY			
Stav k 09.02.2010, 08:25:41	Výhotoval Výhotoveno dálkovým přístupem	Dne 09.02.2010 09:09:14	

DODATEČNĚ VYTIPOVANÉ POZEMKY PRO JIHOČESKÝ KRAJ



Český úřad zeměměřický a katastrální - SCD	Okres Tábor	Obec Tábor	p.p. KN p.č. 1508/18 - kromě cesty
Kat. území Měšice u Tábora	Mapový list č. TABOR 2-9/43	Měřítko platné pro rám 198 x 277 mm 1:2000	
KOPIE KATASTRÁLNÍ MAPY			p.p. KN p.č. 1513/6
Stav k 12.03.2010, 13:09:28	Vyhotovil Vyhotoveno dálkovým přístupem	Dne 12.03.2010 13:56:51	