



KUJCP019TLJP

Číslo smlouvy 010/015/131/03/00

SON/0051/043/2016

SMĚNNÁ SMLOUVA

kteřou uzavřeli podle § 2184 a násl. zákona č. 89/2012 Sb., občanský zákoník, níže uvedeného dne, měsíce a roku účastníci:

Jihočeský kraj

se sídlem v Českých Budějovicích, U Zimního stadionu 1952/2, PSČ 370 76
zastoupený Mgr. Bc. Antonínem Krákem, uvolněným členem Rady Jihočeského kraje na základě plné moci udělené dne 10. 12. 2012 Mgr. Jiřím Zimolou, hejtmánem Jihočeského kraje v souladu s ustanovením § 31 občanského zákoníku č. 40/1964 Sb., ve znění pozdějších předpisů
IČ 70890650
DIČ CZ 70890650, plátce DPH

a

Město Písek

se sídlem Písek, Vnitřní Město, Velké náměstí 114/3, PSČ 397 19
zastoupené starostkou města Mgr. Evou Vanžurovou
IČ 00249998

/dále jen smluvní strany/

I. PŘEDMĚT SMLOUVY

Jihočeský kraj je dle stavu zápisů v katastru nemovitostí výlučným vlastníkem pozemků evidovaných v katastru nemovitostí jako pozemková parcela číslo 2171/1 o výměře 2685 m², ostatní plocha, ostatní komunikace, pozemková parcela číslo 2171/5 o výměře 7204 m², ostatní plocha, ostatní komunikace, pozemková parcela číslo 2171/11 o výměře 577 m², ostatní plocha, ostatní komunikace, pozemková parcela číslo 2171/12 o výměře 320 m², ostatní plocha, jiná plocha, pozemková parcela číslo 2171/13 o výměře 83 m², ostatní plocha, ostatní komunikace, pozemková parcela číslo 2171/14 o výměře 213 m², ostatní plocha, jiná plocha, pozemková parcela číslo 2171/15 o výměře 27 m², ostatní plocha, ostatní komunikace, pozemková parcela číslo 2171/16 o výměře 57 m², ostatní plocha, ostatní komunikace, pozemková parcela číslo 2171/21 o výměře 167 m², ostatní plocha, ostatní komunikace, pozemková parcela číslo 2171/23 o výměře 188 m², ostatní plocha, ostatní komunikace, pozemková parcela číslo 2171/24 o výměře 102 m², ostatní plocha, ostatní komunikace, pozemková parcela číslo 2171/27 o výměře 598 m², ostatní plocha, ostatní komunikace, pozemková parcela číslo 2171/30 o výměře 63 m², ostatní plocha, ostatní komunikace, pozemková parcela číslo 2171/31 o výměře 829 m², ostatní plocha, ostatní komunikace, pozemková parcela číslo 2171/35 o výměře 601 m², ostatní plocha, ostatní komunikace a pozemková parcela číslo 2171/39 o výměře 992 m², ostatní plocha, ostatní komunikace, které jsou zapsány na Katastrálním úřadě pro Jihočeský kraj, Katastrální pracoviště Písek na listu vlastnictví číslo 496 pro obec Písek a k. ú. Písek.

Jihočeský kraj je dle stavu zápisů v katastru nemovitostí dále výlučným vlastníkem pozemků evidovaných v katastru nemovitostí jako pozemková parcela číslo 950/1 o výměře 2668 m², ostatní plocha, silnice, pozemková parcela číslo 950/10 o výměře 364 m², ostatní plocha, silnice, pozemková parcela číslo 950/11 o výměře 1571 m², ostatní plocha, silnice, pozemková parcela číslo 950/15 o výměře 266 m², ostatní plocha, silnice,

pozemková parcela číslo 950/16 o výměře 1400 m², ostatní plocha, silnice, pozemková parcela číslo 950/17 o výměře 38 m², ostatní plocha, silnice, pozemková parcela číslo 950/18 o výměře 402 m², ostatní plocha, silnice, pozemková parcela číslo 950/19 o výměře 42 m², ostatní plocha, silnice, pozemková parcela číslo 950/20 o výměře 24 m², ostatní plocha, silnice, pozemková parcela číslo 950/21 o výměře 44 m², ostatní plocha, silnice a pozemková parcela číslo 950/22 o výměře 2055 m², ostatní plocha, silnice, které jsou zapsány na Katastrálním úřadě pro Jihočeský kraj, Katastrální pracoviště Písek na listu vlastnictví číslo 54 pro obec Písek a k. ú. Smrkovice.

Správě a údržbě silnic Jihočeského kraje byly výše popsané nemovitosti předány k hospodaření jako svěřený majetek na základě zřizovací listiny v platném znění schválené usnesením Zastupitelstva Jihočeského kraje pod č. j. 183/2002/ZK.

Geometrickým plánem číslo 6085 – 550/2013 ze dne 7. 4. 2014 pro k. ú. Písek byly odděleny z pozemkové parcely číslo 2171/1 díl „a1“ o výměře 783 m², z pozemkové parcely číslo 2171/1 díl „u“ o výměře 5 m², z pozemkové parcely číslo 2171/11 díl „s“ o výměře 180 m², z pozemkové parcely číslo 2171/13 díl „e1“ o výměře 1 m², z pozemkové parcely číslo 2171/15 díl „w“ o výměře 12 m², z pozemkové parcely číslo 2171/35 díl „b1“ o výměře 87 m² a z pozemkové parcely číslo 2171/39 díl „c1“ o výměře 219 m², tyto díly byly následně geometrickým plánem sloučeny do pozemkové parcely číslo 2171/11 o výměře 1287 m², ostatní plocha, ostatní komunikace, k. ú. Písek.

Geometrickým plánem číslo 6085 – 550/2013 ze dne 7. 4. 2014 pro k. ú. Písek byly dále odděleny z pozemkové parcely číslo 2171/1 díl „v“ o výměře 5 m², z pozemkové parcely číslo 2171/11 díl „t“ o výměře 72 m², z pozemkové parcely číslo 2171/13 díl „g1“ o výměře 82 m² a z pozemkové parcely číslo 2171/15 díl „x“ o výměře 15 m², tyto díly byly následně geometrickým plánem sloučeny společně s pozemkovou parcelou číslo 2171/12, pozemkovou parcelou číslo 2171/14 a pozemkovou parcelou číslo 2171/16 do pozemkové parcely číslo 2171/14 o výměře 763 m², ostatní plocha, jiná plocha, k. ú. Písek.

Geometrickým plánem číslo 6085 – 550/2013 ze dne 7. 4. 2014 pro k. ú. Písek byla dále oddělena z pozemkové parcely číslo 2171/21 pozemková parcela číslo 2171/21 o výměře 146 m², ostatní plocha, ostatní komunikace, k.ú. Písek.

Geometrickým plánem číslo 6085 – 550/2013 ze dne 7. 4. 2014 pro k. ú. Písek byl dále oddělen z pozemkové parcely číslo 2171/31 díl „o“ o výměře 397 m², který byl následně geometrickým plánem sloučen společně s pozemkovou parcelou číslo 2171/23 a pozemkovou parcelou číslo 2171/24 do pozemkové parcely číslo 2171/23 o výměře 687 m², ostatní plocha, jiná plocha, k. ú. Písek.

Geometrickým plánem číslo 6085 – 550/2013 ze dne 7. 4. 2014 pro k. ú. Písek byly dále odděleny z pozemkové parcely číslo 2171/5 díl „b“ o výměře 62 m², z pozemkové parcely číslo 2171/21 díl „a“ o výměře 25 m² a z pozemkové parcely číslo 2171/27 díl „c“ o výměře 23 m², tyto díly byly následně geometrickým plánem sloučeny do pozemkové parcely číslo 2171/27 o výměře 110 m², ostatní plocha, ostatní komunikace, k. ú. Písek.

Geometrickým plánem číslo 6085 – 550/2013 ze dne 7. 4. 2014 pro k. ú. Písek byly dále odděleny z pozemkové parcely číslo 2171/5 díl „d“ o výměře 79 m², z pozemkové parcely číslo 2171/5 díl „j“ o výměře 1901 m², z pozemkové parcely číslo 2171/5 díl „m“ o výměře 74 m², z pozemkové parcely číslo 2171/27 díl „h“ o výměře 520 m² a z pozemkové parcely číslo 2171/31 díl „k“ o výměře 411 m², tyto díly byly následně geometrickým plánem sloučeny společně s pozemkovou parcelou číslo 2171/30 do pozemkové parcely číslo 2171/31 o výměře 3048 m², ostatní plocha, ostatní komunikace, k. ú. Písek.

Geometrickým plánem číslo 821 – 550/2013 ze dne 12. 3. 2014 pro k. ú. Smrkovice byly odděleny z pozemkové parcely číslo 950/1 díl „n“ o výměře 505 m², z pozemkové parcely číslo 950/10 díl „r“ o výměře 212 m², z pozemkové parcely číslo 950/11 díl „k“ o výměře 565 m², z pozemkové parcely číslo 950/15 díl „o“ o výměře 21 m², z pozemkové parcely číslo 950/16 díl „s“ o výměře 4 m², z pozemkové parcely číslo 950/16 díl „x“ o výměře 339 m², z pozemkové parcely číslo 950/18 díl „t“ o výměře 315 m², z pozemkové parcely číslo 950/19 díl „v“ o výměře 39 m², z pozemkové parcely číslo 950/22 díl „a1“ o výměře 58 m² a z pozemkové parcely číslo 950/11 díl „e1“ o výměře 19 m².

Číslo smlouvy 010/015/131/03/00

Město Písek je dle stavu zápisů v katastru nemovitostí výlučným vlastníkem pozemků evidovaných v katastru nemovitostí jako pozemková parcela číslo **260/18** o výměře 880 m², ostatní plocha, ostatní komunikace a pozemková parcela číslo **263/3** o výměře 191 m², ostatní plocha, ostatní komunikace, které jsou zapsány na Katastrálním úřadě pro Jihočeský kraj, Katastrální pracoviště Písek na listu vlastnictví číslo 1 pro obec Písek a k. ú. **Smrkovice**.

Geometrickým plánem číslo 821 – 550/2013 ze dne 12. 3. 2014 pro k. ú. Smrkovice byly odděleny z pozemkové parcely číslo 260/18 díl „b“ o výměře 4 m², z pozemkové parcely číslo 260/18 díl „c“ o výměře 1 m² a z pozemkové parcely číslo 263/3 díl „d“ o výměře 0,39 m².

Pozemky výše popsané jako pozemková parcela číslo **2171/11** o výměře 1287 m², ostatní plocha, ostatní komunikace, pozemková parcela číslo **2171/14** o výměře 763 m², ostatní plocha, jiná plocha, pozemková parcela číslo **2171/21** o výměře 146 m², ostatní plocha, ostatní komunikace, pozemková parcela číslo **2171/23** o výměře 687 m², ostatní plocha, jiná plocha, pozemková parcela číslo **2171/27** o výměře 110 m², ostatní plocha, ostatní komunikace a pozemková parcela číslo **2171/31** o výměře 3048 m², ostatní plocha, ostatní komunikace, **všechny k. ú. Písek**, díl „n“ o výměře 505 m², díl „r“ o výměře 212 m², díl „k“ o výměře 565 m², díl „o“ o výměře 21 m², díl „s“ o výměře 4 m², díl „x“ o výměře 339 m², díl „t“ o výměře 315 m², díl „v“ o výměře 39 m², díl „a1“ o výměře 58 m² a díl „e1“ o výměře 19 m², oddělené geometrickým plánem číslo 821 – 550/2013 ze dne 12. 3. 2014 pro k. ú. Smrkovice a dále pozemková parcela číslo **950/17** o výměře 38 m², ostatní plocha, silnice, pozemková parcela číslo **950/20** o výměře 24 m², ostatní plocha, silnice a pozemková parcela číslo **950/21** o výměře 44 m², ostatní plocha, silnice, všechny tři k. ú. **Smrkovice v dosavadním vlastnictví Jihočeského kraje** jsou touto smlouvou směřovány za pozemky výše popsané jako díl „b“ o výměře 4 m², díl „c“ o výměře 1 m² a díl „d“ o výměře 0,39 m² oddělené geometrickým plánem číslo 821 – 550/2013 ze dne 12. 3. 2014 pro k. ú. Smrkovice **v dosavadním vlastnictví města Písek**.

Správě a údržbě silnic Jihočeského kraje, se sídlem České Budějovice, Nemanická 2133/10, IČ 70971641 je majetek, který je předmětem směny jako pozemky v dosavadním vlastnictví města Písek předáván k hospodaření jako svěřený majetek dle ustanovení čl. VI. odst. 1 zřizovací listiny.

II. SMĚNA NEMOVITOSTÍ

Smluvní strany navzájem směřují, předávají a přejímají předmět směny popsaný v odstavci I. této smlouvy se všemi právy a požitky, s nimiž tyto nemovitosti držely a užívaly nebo byly oprávněny držet a užívat.

III. CENA SMĚŇOVANÝCH NEMOVITOSTÍ

Účetní hodnota pozemků nabývaných touto smlouvou Jihočeským krajem je **21,20 Kč**.

Účetní hodnota pozemků nabývaných touto smlouvou městem Písek je **1.938.492,82 Kč**.

Smluvní strany se po vzájemné úmluvě dohodly, že směna se uskuteční bez doplatku ceny. Dodání pozemku je osvobozeno od daně z přidané hodnoty ve smyslu ust. § 56 zákona č. 235/2004 Sb., o dani z přidané hodnoty ve znění pozdějších předpisů.

IV. ZÁRUKA

Smluvní strany navzájem prohlašují, že předmět směny, který touto smlouvou přejímají do svého vlastnictví, znají a byly seznámeny druhou stranou s jeho stavem.

Smluvní strany navzájem ručí za to, že směřované nemovitosti přejdou do vlastnictví druhé strany smlouvy prosty jakýchkoliv práv třetích osob a jakýchkoliv zatížení, kromě práv ke dni přechodu vlastnictví evidovaných v katastru nemovitostí.

Pro případ, že by se nějaké další dluhy či závazky vyskytly, se předávající strana vždy zavazuje, že je sama uspokojí.

V. PŘEVZETÍ

Strany si odevzdají věci v tom stavu, v jakém byly v okamžiku uzavření smlouvy.

Smluvní strany nastupují tímto dnem do skutečného držení předmětu směny a přechází na ně nebezpečí škod, nahodilé zkázy a nahodilého zhoršení předmětu směny.

VI. NABYTÍ VLASTNICKÉHO PRÁVA

Vlastnické právo k převáděným nemovitostem podle této smlouvy přejde na účastníky smlouvy zápisem vkladu vlastnictví do katastru nemovitostí u Katastrálního úřadu pro Jihočeský kraj a příslušného katastrálního pracoviště.

Právní účinky vkladu vznikají na základě pravomocného rozhodnutí o jeho povolení ke dni doručení návrhu na vklad práv z této smlouvy katastrálnímu úřadu.

Účastníci této smlouvy se zavazují učinit nebo podat všechny potřebné a účelné úkony nebo prohlášení tak, aby vklad mohl být neprodleně proveden.

VII. NÁKLADY A POPLATKY

Náklady spojené s vyhotovením geometrického plánu jako podkladu této smlouvy zaplatilo město Písek v rámci své investiční akce. Poplatníkem daně z nabytí nemovitých věcí budou účastníci smlouvy vždy ohledně majetku, který touto smlouvou nabývají do svého vlastnictví. Poplatky spojené s vkladem vlastnického práva do katastru nemovitostí zaplatí účastníci smlouvy solidárně, tak, že každá ze stran vylepí na návrh na vklad vlastnického práva do katastru nemovitostí kolek o nominální hodnotě 500, –Kč.

VIII. ZÁPIS NA KATASTRÁLNÍM ÚŘADĚ

Smluvní strany žádají, aby na základě této smlouvy směnné byl na Katastrálním úřadě pro Jihočeský kraj a příslušném katastrálním pracovišti proveden na příslušném listu vlastnictví v katastru nemovitostí zápis o změně vlastníka

IX.

Platnost této smlouvy je podmíněna připojením doložky potvrzující splnění podmínek uložených ustanovením § 23 zákona č. 129/2000 Sb., o krajích (krajské zřízení) v platném znění.

Platnost této smlouvy je podmíněna připojením doložky potvrzující splnění podmínek uložených ustanovením

§ 41 zákona č. 128/2000 Sb., o obcích (obecní zřízení) v platném znění.

X.

V neupravených částech se tato smlouva řídí § 2184 a násl. zákona č. 89/2012 Sb., občanský zákoník.

Účastníci smlouvy prohlašují, že tato smlouva neobsahuje údaje, které tvoří předmět obchodního tajemství podle § 504 zákona č. 89/2012 Sb., občanský zákoník a souhlasí se zveřejněním smlouvy.

Účastníci dohody souhlasí, že tato smlouva může být zveřejněna na oficiálních webových stránkách Jihočeského kraje www.kraj-jihocesky.cz a města Písku www.mesto-pisek.cz s výjimkou osobních a citlivých údajů uvedených v této smlouvě.

Účastníci smlouvy po jejím přečtení výslovně prohlásili, že tato smlouva byla sepsána podle jejich pravé a svobodné vůle, nikoliv v tísní a za nápadně nevýhodných podmínek a že je prosta omylu. Na důkaz toho připojují své podpisy. Tato smlouva smlouva nabývá platnosti dnem podpisu této smlouvy oběma jejími účastníky.

Tato smlouva byla sepsána v pěti stejnopisech s platností originálu, z nichž každá ze zúčastněných stran obdrží po dvou vyhotoveních, jedno vyhotovení smlouvy bude připojeno k návrhu na povolení vkladu této smlouvy do katastru nemovitostí u Katastrálního úřadu pro Jihočeský kraj, Katastrální pracoviště Písek.

V Českých Budějovicích, dne 12. 02. 2016

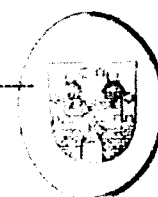
V Písku, dne 9. 12. 2015



Mgr. Bc. Antonín Krák
uvolněný člen Rady Jihočeského kraje

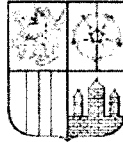


Mgr. Eva Vanžurová
starostka města Písek



MĚSTO
PÍSEK

-3-



J I H O Č E S K Ý K R A J

Mgr. Bc. ANTONÍN KRÁK
ČLEN RADY

DOLOŽKA

osvědčující platnost právního úkonu

podle ustanovení § 23 z. č. 129/2000 Sb., o krajích v platném znění

Směnná smlouva uzavřená mezi

Jihočeský kraj

jehož orgány sídlí v Českých Budějovicích, U Zimního stadionu 1952/2
zastoupený Mgr. Bc. Antonínem Krákem, zvolněným členem Rady Jihočeského kraje na základě plné moci udělené dne 10. 12. 2012 Mgr. Jiřím Zimolou, hejtmánem Jihočeského kraje v souladu s ustanovením § 31 občanského zákoníku č. 40/1964 Sb., ve znění pozdějších předpisů
IČ: 70890650
DIČ CZ 70890650, plátce DPH

a

Město Písek

se sídlem Písek, Vnitřní Město, Velké náměstí 114/3, PSČ 397 19
zastoupené starostkou města Mgr. Evou Vanžurovou
IČ 00249998

jejímž předmětem je směna pozemkové parcely číslo 2171/11 o výměře 1287 m², ostatní plocha, ostatní komunikace, k. ú. Písek, která vznikla na základě geometrického plánu č. č. 6085 – 550/2013 ze dne 7. 4. 2014 sloučením dílů: dílu „a1“ o výměře 783 m², odděleného na základě geometrického plánu č. č. 6085 – 550/2013 ze dne 7. 4. 2014 z pozemkové parcely číslo 2171/1, dílu „u“ o výměře 5 m², odděleného na základě geometrického plánu č. č. 6085 – 550/2013 ze dne 7. 4. 2014 z pozemkové parcely číslo 2171/1, dílu „s“ o výměře 180 m², odděleného na základě geometrického plánu č. č. 6085 – 550/2013 ze dne 7. 4. 2014 z pozemkové parcely číslo 2171/11, dílu „e1“ o výměře 1 m², odděleného na základě geometrického plánu č. č. 6085 – 550/2013 ze dne 7. 4. 2014 z pozemkové parcely číslo 2171/13, dílu „w“ o výměře 12 m², odděleného na základě geometrického plánu č. č. 6085 – 550/2013 ze dne 7. 4. 2014 z pozemkové parcely číslo 2171/15, dílu „b1“ o výměře 87 m², odděleného na základě geometrického plánu č. č. 6085 – 550/2013 ze dne 7. 4. 2014 z pozemkové parcely číslo 2171/35 a dílu „c1“ o výměře 219 m², odděleného na základě geometrického plánu č. č. 6085 – 550/2013 ze dne 7. 4. 2014 z pozemkové parcely číslo 2171/39, směna pozemkové parcely č. 2171/14 o výměře 763 m², ostatní plocha, jiná plocha, k. ú. Písek, která vznikla na základě geometrického plánu č. č. 6085 – 550/2013 ze dne 7. 4. 2014 sloučením dílů a pozemkových parcel: dílu „v“ o výměře 5 m², odděleného na základě geometrického plánu č. č. 6085 – 550/2013 ze dne 7. 4. 2014 z pozemkové parcely číslo 2171/1, dílu „t“ o výměře 72 m², odděleného na základě geometrického plánu č. č. 6085 – 550/2013 ze dne 7. 4. 2014 z pozemkové parcely číslo 2171/11, dílu „g1“ o výměře 82 m², odděleného na základě geometrického plánu č. č. 6085 – 550/2013 ze dne 7. 4. 2014 z pozemkové parcely číslo 2171/13 a dílu „x“ o výměře 15 m², odděleného na základě geometrického plánu č. č. 6085 – 550/2013 ze dne 7. 4. 2014 z pozemkové parcely číslo 2171/15 a pozemkových parcel číslo 2171/12, číslo 2171/14 a číslo 2171/16 k. ú. Písek, směna pozemkové parcely číslo 2171/21 o výměře 146 m², ostatní plocha, ostatní komunikace, oddělené na základě geometrického plánu číslo 6085 – 550/2013 ze dne 7. 4. 2014 z pozemkové parcely číslo 2171/21 pro k. ú. Písek, směna pozemkové parcely číslo 2171/23 o výměře 687 m², ostatní plocha, jiná plocha, k. ú. Písek která vznikla na základě geometrického plánu č. č. 6085 – 550/2013 ze dne 7. 4. 2014 sloučením dílů a pozemkových parcel: dílu „o“ o výměře 397 m², odděleného na základě geometrického plánu č. č. 6085 – 550/2013 ze dne 7. 4. 2014 z pozemkové parcely číslo 2171/31, k.ú.Písek, pozemkové parcely číslo 2171/23 a pozemkové parcely číslo 2171/24 k.ú. Písek, směna pozemkové parcely číslo 2171/27 o výměře 110 m², ostatní plocha, ostatní komunikace, k. ú. Písek, která vznikla na základě geometrického plánu č. č. 6085 – 550/2013 ze dne 7. 4. 2014 sloučením dílů: dílu „b“ o výměře 62 m², odděleného na základě geometrického plánu č. č. 6085 – 550/2013 ze dne 7. 4. 2014 z pozemkové parcely číslo 2171/5, dílu „a“ o výměře 25 m², odděleného na základě geometrického plánu č. č. 6085 – 550/2013 ze dne 7. 4. 2014 z pozemkové parcely číslo 2171/21, dílu „c“ o výměře 23 m², odděleného na základě geometrického plánu č. č. 6085 – 550/2013 ze dne 7. 4. 2014 z pozemkové parcely číslo 2171/27, k.ú. Písek, směna pozemkové parcely číslo 2171/31 o výměře 3048 m², ostatní plocha, ostatní komunikace, k. ú. Písek, která vznikla na základě geometrického plánu č. č. 6085 – 550/2013 ze dne 7. 4. 2014 sloučením dílů a pozemkových parcel: dílu „d“ o výměře 79 m², odděleného na základě


U Zimního stadionu 1952/2, 370 76 České Budějovice, telefon: 386 720 464,
identifikátor DS: kdib3rr, e-mail: krak@kraj-jihocesky.cz, www.kraj-jihocesky.cz

geometrického plánu č. 6085 – 550/2013 ze dne 7. 4. 2014 z pozemkové parcely číslo 2171/5, dílu „j“ o výměře 1901 m², odděleného na základě geometrického plánu č. 6085 – 550/2013 ze dne 7. 4. 2014 z pozemkové parcely číslo 2171/5, dílu „m“ o výměře 74 m², odděleného na základě geometrického plánu č. 6085 – 550/2013 ze dne 7. 4. 2014 z pozemkové parcely číslo 2171/5, dílu „h“ o výměře 520 m² odděleného na základě geometrického plánu č. 6085 – 550/2013 ze dne 7. 4. 2014 z pozemkové parcely číslo 2171/27, dílu „k“ o výměře 411 m², odděleného na základě geometrického plánu č. 6085 – 550/2013 ze dne 7. 4. 2014 z pozemkové parcely číslo 2171/31 a pozemkové parcely číslo 2171/30 k.ú. Písek, směna dílu „n“ o výměře 505 m², odděleného na základě geometrického plánu č. 821 – 550/2013 ze dne 12. 3. 2014 z pozemkové parcely číslo 950/1 k.ú. Smrkovice, dílu „r“ o výměře 212 m², odděleného na základě geometrického plánu č. 821 – 550/2013 ze dne 12. 3. 2014 z pozemkové parcely číslo 950/10 k.ú. Smrkovice, dílu „k“ o výměře 565 m², odděleného na základě geometrického plánu č. 821 – 550/2013 ze dne 12. 3. 2014 z pozemkové parcely číslo 950/11 k.ú. Smrkovice, dílu „o“ o výměře 21 m², odděleného na základě geometrického plánu č. 821 – 550/2013 ze dne 12. 3. 2014 z pozemkové parcely číslo 950/15 k.ú. Smrkovice, dílu „s“ o výměře 4 m², odděleného na základě geometrického plánu č. 821 – 550/2013 ze dne 12. 3. 2014 z pozemkové parcely číslo 950/16 k.ú. Smrkovice, dílu „x“ o výměře 339 m², odděleného na základě geometrického plánu č. 821 – 550/2013 ze dne 12. 3. 2014 z pozemkové parcely číslo 950/16 k.ú. Smrkovice, dílu „t“ o výměře 315 m², odděleného na základě geometrického plánu č. 821 – 550/2013 ze dne 12. 3. 2014 z pozemkové parcely číslo 950/18 k.ú. Smrkovice, dílu „v“ o výměře 39 m², odděleného na základě geometrického plánu č. 821 – 550/2013 ze dne 12. 3. 2014 z pozemkové parcely číslo 950/19 k.ú. Smrkovice, dílu „a1“ o výměře 58 m², odděleného na základě geometrického plánu č. 821 – 550/2013 ze dne 12. 3. 2014 z pozemkové parcely číslo 950/22 k.ú. Smrkovice, dílu „e1“ o výměře 19 m², odděleného na základě geometrického plánu č. 821 – 550/2013 ze dne 12. 3. 2014 z pozemkové parcely číslo 950/11 k.ú. Smrkovice a směna pozemkových parcel číslo 950/17 o výměře 38 m², ostatní plocha, silnice, pozemková parcela číslo 950/20 o výměře 24 m², ostatní plocha, silnice a pozemková parcela číslo 950/21 o výměře 44 m², ostatní plocha, silnice, všechny tři v k.ú. Smrkovice v dosavadním vlastnictví Jihočeského kraje za díl „b“ o výměře 4 m², oddělený na základě geometrického plánu číslo 821 – 550/2013 ze dne 12. 3. 2014 z pozemkové parcely číslo 260/18 k.ú. Smrkovice, za díl „c“ o výměře 1 m², oddělený na základě geometrického plánu číslo 821 – 550/2013 ze dne 12. 3. 2014 z pozemkové parcely číslo 260/18 k.ú. Smrkovice a díl „d“ o výměře 0,39 m², oddělený na základě geometrického plánu číslo 821 – 550/2013 ze dne 12. 3. 2014 z pozemkové parcely číslo 263/3 k.ú. Smrkovice v dosavadním vlastnictví Města Písek

je platná ve smyslu ustanovení § 23 z. č. 129/2000 Sb., o krajích v platném znění

(dále jen zákon o krajích), neboť záměr kraje směřit výše uvedené nemovitosti byl podle ustanovení § 18 odst. 1 zákona o krajích zveřejněn po dobu 30 dní před jeho projednáním v zastupitelstvu kraje vyvěšením na úřední desce Krajského úřadu Jihočeského kraje a posléze schválen podle ustanovení § 36 odst. 1 písm. a) zákona o krajích na základě usnesení Zastupitelstva Jihočeského kraje č. 217/2015/ZK-17 dne 25. 6. 2015

V Českých Budějovicích dne 12. 02. 2016


Mgr. Bc. Antonín Krák
uvolněný člen Rady Jihočeského kraje



U Zimního stadionu 1952/2, 370 76 České Budějovice, telefon: 386 720 464,
identifikátor DS: kdib3rr, e-mail: krak@kraj-jihocesky.cz, www.kraj-jihocesky.cz