



KUJCP019R7Y2

SON 10054/708/2016

Číslo smlouvy 010/15/242/03/00

DAROVACÍ SMLOUVA

kteřou uzavřeli podle § 2055 a násl. zákona č. 89/2012 Sb., občanský zákoník níže uvedeného dne, měsíce a roku účastníci:

Jihočeský kraj

se sídlem v Českých Budějovicích, U Zimního stadionu 1952/2, PSČ 370 76
zastoupený Mgr. Bc. Antonínem Krákem, uvolněným členem Rady Jihočeského kraje na základě plné moci udělené dne 10. 12. 2012 Mgr. Jiřím Zimolou, hejtnanem Jihočeského kraje v souladu s ustanovením § 31 občanského zákoníku č. 40/1964 Sb., ve znění pozdějších předpisů IČ 70890650
DIČ CZ 70890650, plátce DPH

/dále jen dárce/

a

Město Vyšší Brod

se sídlem Míru č. p. 250, Vyšší Brod, PSČ 382 73
zastoupené starostou města Ing. Milanem Zálešákem
IČ 00246191

/dále jen obdarovaný/

I. Předmět daru

Dárce je dle stavu zápisu v katastru nemovitostí výlučným vlastníkem pozemku evidovaného v katastru nemovitostí jako pozemková parcela číslo 1706/10 o výměře 2885 m², ostatní plocha, silnice, který je zapsán na Katastrálním úřadě pro Jihočeský kraj, Katastrální pracoviště Český Krumlov na listu vlastnictví číslo 876 pro obec Vyšší Brod a k. ú. Vyšší Brod.

Správě a údržbě silnic Jihočeského kraje byl výše popsáný pozemek předán k hospodaření jako svěřený majetek na základě zřizovací listiny v platném znění schválené usnesením Zastupitelstva Jihočeského kraje pod č. j. 183/2002/ZK.

Geometrickým plánem číslo 984 – 142/2015 ze dne 14. 7. 2015 byla oddělena z pozemkové parcely číslo 1706/10, k. ú. Vyšší Brod pozemková parcela číslo 1706/21 o výměře 57m², ostatní plocha, ostatní komunikace, k. ú. Vyšší Brod.

Na základě této smlouvy darovací předává dárce do vlastnictví obdarovaného pozemek výše popsáný jako pozemková parcela číslo 1706/21 o výměře 57m², ostatní plocha, ostatní komunikace, k. ú. Vyšší Brod a obdarovaný nemovitost přijímá bez výhrad do svého vlastnictví.

II. Darování věci

Dárce daruje a předává a obdarovaný přijímá a přejímá předmět daru popsáný v bodě I. této smlouvy se všemi právy a požitky, s nimiž dárce tuto nemovitost držel a užíval nebo byl oprávněn držet a užívat.

Obdarovaná strana se zavazuje využít předmět daru k veřejnému účelu jako veřejné statky. V případě, že by obdarovaný převedl nemovitost do 10 let ode dne účinnosti této smlouvy úplatně třetí osobě, je povinen převést 100 % z ceny zjištěné v době převodu dárce ve lhůtě třech měsíců ode dne převodu třetí osobě.

III. Záruka

Obdarovaný prohlašuje, že předmět daru zná a byl dárce seznámen s jeho současným stavem. Dárce ručí za to, že předmět daru přejde do vlastnictví obdarovaného prost jakýchkoliv práv třetích osob a jakýchkoliv peněžitých zatížení, tedy prost všech závazků, vyjma těch zapsaných v katastru nemovitostí v části C LV č. 876 pro obec Vyšší Brod a k. ú. Vyšší Brod.

Pro případ, že by se některé další dluhy či závazky vyskytly, se dárce zavazuje, že je sám uspokojí.

IV. Převzetí

Převzetí předmětu daru se uskuteční v den vkladu vlastnického práva do katastru nemovitostí u Katastrálního úřadu pro Jihočeský kraj, Katastrální pracoviště Český Krumlov.

Obdarovaný nastupuje tímto okamžikem do skutečného držení předmětu daru a přechází na něho nebezpečí škody, nahodilé zkázy a nahodilého zhoršení předmětu daru.

V. Nabytí vlastnického práva

Vlastnické právo k převáděné nemovitosti podle této smlouvy přejde na obdarovaného zápisem vkladu vlastnictví do katastru nemovitostí.

Právní účinky vkladu vznikají na základě pravomocného rozhodnutí o jeho povolení ke dni doručení návrhu na vklad vlastnického práva katastrálnímu úřadu.

Účastníci smlouvy se zavazují učinit nebo podat všechny potřebné a účelné úkony nebo prohlášení tak, aby vklad mohl být neprodleně proveden.

VI. Náklady a poplatky

Poplatky spojené s vkladem vlastnického práva do katastru nemovitostí ve výši 1. 000, --Kč uhradí obdarovaný z této smlouvy tak, že kolek s nominální hodnotou 1. 000, --Kč vylepí na návrh na vklad do katastru nemovitostí. Náklady spojené s vyhotovením geometrického plánu jako součásti této smlouvy uhradil obdarovaný před podpisem této smlouvy darovací.

VII. Zápis na katastrálním úřadě

Smluvní strany žádají, aby na základě této darovací smlouvy byl na Katastrálním úřadě pro Jihočeský kraj, Katastrální pracoviště Český Krumlov proveden na příslušném listu vlastnictví zápis o změně vlastníka.

VIII. Platnost smlouvy

Tato smlouva nabyvá platnosti dnem jejího podpisu oběma účastníky smlouvy.

Platnost této smlouvy darovací je podmíněna připojením doložky potvrzující splnění podmínek uložených ustanovením § 23 z. č. 129/2000 Sb., o krajích v platném znění.

Platnost této smlouvy darovací je podmíněna připojením doložky potvrzující splnění podmínek uložených ustanovením § 41 zákona č. 128/2000 Sb., o obcích v platném znění.

IX.

V neupravených částech se tato darovací smlouva řídí ustanoveními § 2055 a násl. zákona č. 89/2012 Sb., občanského zákoníku.

Smluvní strany po vzájemné dohodě souhlasí se zveřejněním této smlouvy a prohlašují, že tato smlouva neobsahuje údaje, které tvoří předmět obchodního tajemství podle § 504 zákona č. 89/2012 Sb., občanský zákoník.


Účastníci smlouvy po jejím přečtení výslovně prohlásili, že tato smlouva byla sepsána podle jejich pravé a svobodné vůle, nikoliv v tísní a za nápadně nevýhodných podmínek a že je prosta omylu. Na důkaz toho připojují své podpisy.

Tato darovací smlouva byla sepsána ve čtyřech stejnopisech s platností originálu, z nichž každá ze zúčastněných stran obdrží po dvou vyhotoveních.

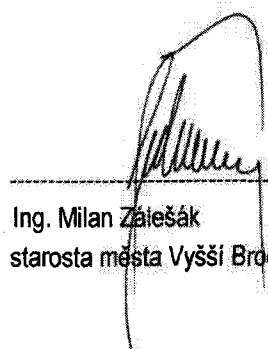

V Českých Budějovicích, dne 19. 05. 2016

Ve Vyšší Brodě, dne

15. 04. 2016




Mgr. Bc. Antonín Krák
člen Rady Jihočeského kraje



Ing. Milan Zálešák
starosta města Vyšší Brod



MĚSTO VYŠŠÍ BROD
Míru 250, 382 73 Vyšší Brod
IČO: 00246197
DIČ: CZ00246197
-8-



JIHOČESKÝ KRAJ

Mgr. Bc. ANTONÍN KRÁK
ČLEN RADY

DOLOŽKA

osvědčující platnost právního úkonu

podle ustanovení § 23 z. č. 129/2000 Sb., o krajích v platném znění

Smlouva darovací uzavřená mezi

Jihočeským krajem

jehož orgány sídlí v Českých Budějovicích, U Zimního stadionu 1952/2
zastoupený Mgr. Bc. Antonínem Krákem, uvolněným členem Rady Jihočeského kraje na základě plné moci udělené dne 10. 12. 2012 Mgr. Jiřím Zimolou, hejtnanem Jihočeského kraje v souladu s ustanovením § 31 občanského zákoníku č. 40/1964 Sb., ve znění pozdějších předpisů
IČ: 708 90 650

jako dárce

a

Městem Vyšší Brod

se sídlem Míru č.p. 250, Vyšší Brod, PSČ 382 73
zastoupeným starostou města Ing. Milanem Zálešákem
IČ 00246191

jako obdarovaný

jejimž předmětem je darování pozemkové parcely číslo 1706/21 o výměře 57m², ostatní plocha, ostatní komunikace, oddělené na základě geometrického plánu č. 984 – 142/2015 ze dne 14. 7. 2015 z pozemkové parcely č. 1706/10 k. ú. **Vyšší Brod**

je platná ve smyslu ustanovení § 23 z. č. 129/2000 Sb., o krajích v platném znění

dále jen zákon o krajích), neboť záměr kraje darovat předmětnou nemovitost byl podle ustanovení § 18 odst. 1 zákona o krajích zveřejněn po dobu 30 dní před jeho projednáním v zastupitelstvu kraje vyvěšením na úřední desce Krajského úřadu Jihočeského kraje a posléze schválen podle ustanovení § 36 odst. 1 písm. a) zákona o krajích na základě usnesení Zastupitelstva Jihočeského kraje č. 414/2015/ZK - 20 ze dne 17. 12. 2015

V Českých Budějovicích dne 19. 05. 2016


Mgr. Bc. Antonín Krák
uvolněný člen Rady Jihočeského kraje



Město Vyšší Brod

IČ 00246191, Míru 250, 382 73 Vyšší Brod
tel. 380 746 537, e-mail - podatelna@mestovyssibrod.cz

Ing. Milan Zálešák
starosta

DOLOŽKA

osvědčující platnost právního úkonu

podle ustanovení § 41 zákona č. 128/2000 Sb., o obcích v platném znění

Darovací smlouva uzavřená mezi

Jihočeským krajem

jehož orgán sídlí v Českých Budějovicích, U Zimního stadionu 1952/2, PSČ 370 76
zastoupeným Mgr. Bc. Antonínem Králem, uvolněným členem Rady Jihočeského kraje na
základě pověření uděleného dne 10. 12. 2012 Mgr. Jiřím Zimolou, hejtmánem Jihočeského
kraje v souladu s ustanovením § 31 občanského zákoníku č. 40/1964 Sb., ve znění pozdějších
předpisů.

IČ: 70890650

a

Městem Vyšší Brod

se sídlem Míru 250, 382 73 Vyšší Brod
zastoupeným starostou Ing. Milanem Zálešákem
IČ: 00246191

jejímž předmětem je darování pozemkové parc. č. 1706/21 o výměře 57 m², ostatní plocha,
ostatní komunikace, oddělené na základě geometrického plánu č. 984-142/2015 ze dne 14. 7.
2015 z pozemkové parcely č. 1706/10 v k.ú. Vyšší Brod,

je platná ve smyslu ustanovení § 41 zákona č. 128/2000 Sb., o obcích v platném znění

(dále jen zákon o obcích), neboť přijetí výše uvedené nemovitosti bylo schváleno podle
ustanovení § 85 písm. a) zákona o obcích na základě usnesení Zastupitelstva města Vyšší
Brod č. MZ 2016.13.9.2. ze dne 29. 3. 2016.

Ve Vyšším Brodě dne 15. 4. 2016

Ing. Milan Zálešák
starosta města



MĚSTO VYŠŠÍ BROD
Míru 250, 382 73 Vyšší Brod
IČO: 00246191
DIČ: CZ00246191