



Č. 010/10/202/03/00



KUJCP019THZ9

SON/0054/219/2015

č. 2011002642

DAROVACÍ SMLOUVA

kterou uzavřeli níže uvedeného dne, měsíce a roku účastníci:

statutární město České Budějovice
se sídlem v Českých Budějovicích, nám. Přemysla Otakara II, č. p.1, 2, PSČ 370 92
IČ 00244732
zastoupené primátorem Mgr. Jurajem Thomou

/dále jen dárce/

a

Jihočeský kraj
jehož orgány sídlí v Českých Budějovicích, U Zimního stadionu 1952/2, PSČ 370 76
IČ 708 906 50
zastoupený hejtmanem Mgr. Jiřím Zimolou

/dále jen obdarovaný/

I. Předmět smlouvy

Dárce je na základě zákona č. 172/1991 Sb., o přechodu některých věcí z majetku ČR do vlastnictví obcí ve znění pozdějších předpisů, kupní smlouvy ze dne 14. 6. 2007 V – 5641/2007 – 301 a smlouvy o bezúplatném převodu ze dne 1. 2. 2009 Z – 3695/2009 - 31 výlučným vlastníkem pozemků evidovaných v katastru nemovitostí jako pozemková parcela katastru nemovitostí číslo 893/2 o výměře 57 m², zahrada, pozemková parcela katastru nemovitostí číslo 924/1 o výměře 1553 m², ostatní plocha, zeleň, pozemková parcela katastru nemovitostí číslo 1464/1 o výměře 1086 m², ostatní plocha, manipulační plocha, pozemková parcela katastru nemovitostí číslo 1465/1 o výměře 1627 m², ostatní plocha, zeleň, pozemková parcela katastru nemovitostí číslo 3684/5 o výměře 2280 m², ostatní plocha, ostatní komunikace, pozemková parcela katastru nemovitostí číslo 3684/7 o výměře 60 m², ostatní plocha, ostatní komunikace, pozemková parcela katastru nemovitostí číslo 3684/8 o výměře 2038 m², ostatní plocha, ostatní komunikace, pozemková parcela katastru nemovitostí číslo 3684/10 o výměře 3345 m², ostatní plocha, ostatní komunikace a pozemková parcela katastru nemovitostí číslo 3684/11 o výměře 48 m², ostatní plocha, ostatní komunikace, které jsou zapsány na Katastrálním úřadě pro Jihočeský kraj, Katastrální pracoviště České Budějovice v katastru nemovitostí na listu vlastnictví číslo 1 pro obec České Budějovice a k. ú. České Budějovice 5.

Na základě geometrického plánu č. 3026 – 358/2010 ze dne 30. 8. 2010 byla oddělena z pozemkové parcely katastru nemovitostí číslo 893/2, k. ú. České Budějovice 5 pozemková parcela katastru nemovitostí číslo 893/3 o výměře 9 m², zahrada, k. ú. České Budějovice 5, kterou daruje dárce na základě této smlouvy do vlastnictví obdarovaného a ten dar bez výhrad přijímá.

Na základě geometrického plánu č. 3026 – 358/2010 ze dne 30. 8. 2010 byla dále oddělena z pozemkové parcely katastru nemovitostí číslo 924/1, k. ú. České Budějovice 5 pozemková parcela katastru nemovitostí číslo 924/43 o výměře 7 m², ostatní plocha, ostatní komunikace, k. ú. České Budějovice 5, kterou daruje dárce na základě této smlouvy do vlastnictví obdarovaného a ten dar bez výhrad přijímá.

Na základě geometrického plánu č. 3026 – 358/2010 ze dne 30. 8. 2010 byly dále odděleny z pozemkové parcely katastru nemovitostí číslo 1464/1, k. ú. České Budějovice 5 pozemková parcela katastru nemovitostí číslo 1464/3 o výměře 1 m², ostatní plocha, manipulační plocha, pozemková parcela katastru nemovitostí číslo 1464/4 o výměře 220 m², ostatní plocha, manipulační plocha a pozemková parcela katastru nemovitostí číslo 1464/6 o výměře 225 m², ostatní plocha, manipulační plocha, všechny v k. ú. České Budějovice 5, které daruje dárce na základě této smlouvy do vlastnictví obdarovaného a ten dar bez výhrad přijímá.

Na základě geometrického plánu č. 3026 – 358/2010 ze dne 30. 8. 2010 byly dále odděleny z pozemkové parcely katastru nemovitostí číslo 1465/1, k. ú. České Budějovice 5 pozemková parcela katastru nemovitostí číslo 1465/3 o výměře 1 m², ostatní plocha, ostatní komunikace a pozemková parcela katastru nemovitostí číslo 1465/4 o výměře 64 m², ostatní plocha, zeleň, obě v k. ú. České Budějovice 5, které daruje dárce na základě této smlouvy do vlastnictví obdarovaného a ten dar bez výhrad přijímá.

Na základě geometrického plánu č. 3026 – 358/2010 ze dne 30. 8. 2010 byly dále odděleny z pozemkové parcely katastru nemovitostí číslo 3684/5, k. ú. České Budějovice 5 pozemková parcela katastru nemovitostí číslo 3684/21 o výměře 83 m², ostatní plocha, ostatní komunikace, pozemková parcela katastru nemovitostí číslo 3684/23 o výměře 9 m², ostatní plocha, ostatní komunikace, pozemková parcela katastru nemovitostí číslo 3684/25 o výměře 6 m², ostatní plocha, ostatní komunikace, pozemková parcela katastru nemovitostí číslo 3684/26 o výměře 172 m², ostatní plocha, ostatní komunikace, pozemková parcela katastru nemovitostí číslo 3684/28 o výměře 4 m², ostatní plocha, ostatní komunikace, pozemková parcela katastru nemovitostí číslo 3684/30 o výměře 57 m², ostatní plocha, ostatní komunikace a pozemková parcela katastru nemovitostí číslo 3684/31 o výměře 34 m², ostatní plocha, ostatní komunikace, všechny v k. ú. České Budějovice 5, které daruje dárce na základě této smlouvy do vlastnictví obdarovaného a ten dar bez výhrad přijímá.

Na základě geometrického plánu č. 3026 – 358/2010 ze dne 30. 8. 2010 byla dále oddělena z pozemkové parcely katastru nemovitostí číslo 3684/7, k. ú. České Budějovice 5 pozemková

parcela katastru nemovitostí číslo 3684/7 o výměře 47 m², ostatní plocha, ostatní komunikace, k. ú. České Budějovice 5, kterou daruje dárce na základě této smlouvy do vlastnictví obdarovaného a ten dar bez výhrad přijímá.

Na základě geometrického plánu č. 3026 – 358/2010 ze dne 30. 8. 2010 byly dále odděleny z pozemkové parcely katastru nemovitostí číslo 3684/8, k. ú. České Budějovice 5 pozemková parcela katastru nemovitostí číslo 3684/36 o výměře 6 m², ostatní plocha, ostatní komunikace a pozemková parcela katastru nemovitostí číslo 3684/39 o výměře 804 m², ostatní plocha, ostatní komunikace, obě v k. ú. České Budějovice 5, které daruje dárce na základě této smlouvy do vlastnictví obdarovaného a ten dar bez výhrad přijímá.

Na základě geometrického plánu č. 3026 – 358/2010 ze dne 30. 8. 2010 byly dále odděleny z pozemkové parcely katastru nemovitostí číslo 3684/10, k. ú. České Budějovice 5 pozemková parcela katastru nemovitostí číslo 3684/42 o výměře 124 m², ostatní plocha, ostatní komunikace, pozemková parcela katastru nemovitostí číslo 3684/44 o výměře 30 m², ostatní plocha, ostatní komunikace, pozemková parcela katastru nemovitostí číslo 3684/46 o výměře 12 m², ostatní plocha, ostatní komunikace, pozemková parcela katastru nemovitostí číslo 3684/48 o výměře 1 m², ostatní plocha, ostatní komunikace, pozemková parcela katastru nemovitostí číslo 3684/50 o výměře 11 m², ostatní plocha, ostatní komunikace, pozemková parcela katastru nemovitostí číslo 3684/51 o výměře 19 m², ostatní plocha, ostatní komunikace, pozemková parcela katastru nemovitostí číslo 3684/54 o výměře 10 m², ostatní plocha, ostatní komunikace, pozemková parcela katastru nemovitostí číslo 3684/56 o výměře 9 m², ostatní plocha, ostatní komunikace, pozemková parcela katastru nemovitostí číslo 3684/58 o výměře 161 m², ostatní plocha, ostatní komunikace, pozemková parcela katastru nemovitostí číslo 3684/59 o výměře 192 m², ostatní plocha, ostatní komunikace, pozemková parcela katastru nemovitostí číslo 3684/61 o výměře 83 m², ostatní plocha, ostatní komunikace, které daruje dárce na základě této smlouvy do vlastnictví obdarovaného a ten dar bez výhrad přijímá.

Na základě geometrického plánu č. 3026 – 358/2010 ze dne 30. 8. 2010 byla dále oddělena z pozemkové parcely katastru nemovitostí číslo 3684/11, k. ú. České Budějovice 5 pozemková parcela katastru nemovitostí číslo 3684/11 o výměře 43 m², ostatní plocha, ostatní komunikace, k. ú. České Budějovice 5, kterou daruje dárce na základě této smlouvy do vlastnictví obdarovaného a ten dar bez výhrad přijímá.

Správě a údržbě silnic Jihočeského kraje, se sídlem České Budějovice, Nemanická 2133/10, IČ 70971641 je majetek, který je předmětem daru dle této smlouvy, předáván k hospodaření jako svěřený majetek dle ustanovení čl. VI. odst. 1 zřizovací listiny.

II. Darování nemovitosti

Dárce daruje a předává a obdarovaný přijímá a přejímá předmět daru popsany v čl. I. této smlouvy se všemi právy a požitky, s nimiž dárce tuto nemovitost držel a užíval nebo byl oprávněn držet a užívat.

III. Záruka

Obdarovaný prohlašuje, že předmět daru zná. Dárce prohlašuje, že předmět daru přejde do vlastnictví obdarovaného prost jakýchkoliv práv třetích osob a jakýchkoliv peněžitých zatížení, tedy prost všech závazků, vyjma těch zapsaných v katastru nemovitostí v části C LV č. 1 v k. ú. České Budějovice 5, obec České Budějovice.

IV. Převzetí

Převzetí předmětu daru se uskuteční v den vkladu vlastnického práva do katastru nemovitostí u Katastrálního úřadu pro Jihočeský kraj, Katastrální pracoviště České Budějovice.

Obdarovaný nastupuje tímto dnem do skutečného držení předmětu daru a přechází na něho nebezpečí škody, nahodilé zkázy a nahodilého zhoršení předmětu daru.

V. Vklad vlastnického práva

Vlastnické právo k převáděné nemovitosti podle této smlouvy přejde na obdarovaného zápisem vkladu vlastnictví do katastru nemovitostí.

Právní účinky vkladu vznikají na základě pravomocného rozhodnutí o jeho povolení ke dni doručení návrhu na vklad vlastnického práva katastrálnímu úřadu.

Účastníci smlouvy se zavazují učinit nebo podat všechny potřebné a účelné úkony nebo prohlášení tak, aby vklad mohl být neprodleně proveden.

VI. Náklady a poplatky

Poplatky spojené s vkladem vlastnického práva do katastru nemovitostí uhradí obdarovaná strana.

VII. Zápis na katastrálním úřadě

Smluvní strany žádají, aby na základě této darovací smlouvy byl na Katastrálním úřadě pro Jihočeský kraj, Katastrální pracoviště České Budějovice proveden na příslušném listu vlastnictví tento zápis o změně vlastníka:

LV oddíl A: vlastnictví

Jihočeský kraj, IČ 70890650, U Zimního stadionu 1952/2,
České Budějovice, PSČ 370 76

hospodaření se svěřeným majetkem kraje

Správa a údržba silnic Jihočeského kraje, IČ 709 71 641,

Nemanická 2133/10, České Budějovice, PSČ 370 01

B: k. ú. České Budějovice 5

pozemková parcela katastru nemovitostí číslo 893/3 o výměře 9 m², zahrada

pozemková parcela katastru nemovitostí číslo 924/43 o výměře 7 m², ostatní
plocha, ostatní komunikace

pozemková parcela katastru nemovitostí číslo 1464/3 o výměře 1 m², ostatní
plocha, manipulační plocha

pozemková parcela katastru nemovitostí číslo 1464/4 o výměře 220 m², ostatní
plocha, manipulační plocha

pozemková parcela katastru nemovitostí číslo 1464/6 o výměře 225 m², ostatní
plocha, manipulační plocha

pozemková parcela katastru nemovitostí číslo 1465/3 o výměře 1 m², ostatní
plocha, ostatní komunikace

pozemková parcela katastru nemovitostí číslo 1465/4 o výměře 64 m², ostatní
plocha, zeleň

pozemková parcela katastru nemovitostí číslo 3684/21 o výměře 83 m², ostatní
plocha, ostatní komunikace

pozemková parcela katastru nemovitostí číslo 3684/23 o výměře 9 m², ostatní
plocha, ostatní komunikace

pozemková parcela katastru nemovitostí číslo 3684/25 o výměře 6 m², ostatní
plocha, ostatní komunikace

pozemková parcela katastru nemovitostí číslo 3684/26 o výměře 172 m², ostatní
plocha, ostatní komunikace

pozemková parcela katastru nemovitostí číslo 3684/28 o výměře 4 m², ostatní
plocha, ostatní komunikace

pozemková parcela katastru nemovitostí číslo 3684/30 o výměře 57 m², ostatní
plocha, ostatní komunikace

pozemková parcela katastru nemovitostí číslo 3684/31 o výměře 34 m², ostatní
plocha, ostatní komunikace

pozemková parcela katastru nemovitostí číslo 3684/7 o výměře 47 m², ostatní
plocha, ostatní komunikace

pozemková parcela katastru nemovitostí číslo 3684/36 o výměře 6 m², ostatní
plocha, ostatní komunikace

pozemková parcela katastru nemovitostí číslo 3684/39 o výměře 804 m², ostatní
plocha, ostatní komunikace

pozemková parcela katastru nemovitostí číslo 3684/42 o výměře 124 m², ostatní plocha, ostatní komunikace
pozemková parcela katastru nemovitostí číslo 3684/44 o výměře 30 m², ostatní plocha, ostatní komunikace
pozemková parcela katastru nemovitostí číslo 3684/46 o výměře 12 m², ostatní plocha, ostatní komunikace
pozemková parcela katastru nemovitostí číslo 3684/48 o výměře 1 m², ostatní plocha, ostatní komunikace
pozemková parcela katastru nemovitostí číslo 3684/50 o výměře 11 m², ostatní plocha, ostatní komunikace
pozemková parcela katastru nemovitostí číslo 3684/51 o výměře 19 m², ostatní plocha, ostatní komunikace
pozemková parcela katastru nemovitostí číslo 3684/54 o výměře 10 m², ostatní plocha, ostatní komunikace
pozemková parcela katastru nemovitostí číslo 3684/56 o výměře 9 m², ostatní plocha, ostatní komunikace
pozemková parcela katastru nemovitostí číslo 3684/58 o výměře 161 m², ostatní plocha, ostatní komunikace,
pozemková parcela katastru nemovitostí číslo 3684/59 o výměře 192 m², ostatní plocha, ostatní komunikace
pozemková parcela katastru nemovitostí číslo 3684/61 o výměře 83 m², ostatní plocha, ostatní komunikace
pozemková parcela katastru nemovitostí číslo 3684/11 o výměře 43 m², ostatní plocha, ostatní komunikace

C: dosavadní

D: /

E: tato smlouva

VIII. Platnost smlouvy

Tato smlouva nabývá platnosti dnem jejího podpisu oběma účastníky smlouvy.

Výše uvedená majetková dispozice byla v souladu se zákonem o obcích schválena Zastupitelstvem města České Budějovice pod č. usnesení 152/2011.

Záměr darování byl zveřejněn na úřední desce Magistrátu města České Budějovice od 5.5.2011 do 23.5.2011 pod čj. 1156/2011.

Platnost této smlouvy darovací je podmíněna připojením doložky potvrzující splnění podmínek uložených ustanovením § 23 zákona č. 129/2000 Sb., o krajích v platném znění a § 41 zákona č. 128/2000 Sb., o obcích v platném znění.

IX.


V neupravených částech se tato darovací smlouva řídí ustanoveními § 628 a násl. zákona č. 40/1964 Sb., občanského zákoníku v platném znění.

Smluvní strany po dohodě souhlasí, že tato smlouva může být zveřejněna na oficiálních webových stránkách statutárního města České Budějovice (www.c-budejovice.cz), s výjimkou osobních a citlivých údajů fyzických osob uvedených v této smlouvě.

Účastníci smlouvy po jejím přečtení výslovně prohlásili, že tato smlouva byla sepsána podle jejich pravé a svobodné vůle, nikoliv v tísní a za nápadně nevýhodných podmínek a že je prosta omylu. Na důkaz toho připojují své podpisy.

V Českých Budějovicích, dne - 2. 12. 2011 V Českých Budějovicích, dne

29. 11. 2011



Mgr. Jiří Zimola
hejtman Jihočeského kraje






Mgr. Juraj Thomá
primátor SM České Budějovice




Katastrální úřad pro Jihočeský kraj
Katastrální pracoviště České Budějovice
Vklad práva povolen
rozhodnutím sp. zn. V-13584/2011-301
Vklad práva zapsán 17-01-2012
v katastru nemovitostí dne
Právní účinky vkladu 12-12-2011
vznikly dnem




Andrea Flechingerová
pověřený pracovník
katastrálního úřadu

17-01-2012



J I H O Č E S K Ý K R A J

MGR. JIRÍ ZIMOLA
HEJTMAN

DOLOŽKA

osvědčující platnost právního úkonu

podle ustanovení § 23 z. č. 129/2000 Sb., o krajích v platném znění

Darovací smlouva uzavřená mezi

Jihočeským krajem

jehož orgány sídlí v Českých Budějovicích, U Zimního stadionu 1952/2
zastoupeným hejtmánem Mgr. Jiřím Zimolou
IČ: 70890650

obdarovaný

a

Statutárním městem České Budějovice

se sídlem Českých Budějovicích, nám. Přemysla Otakara II, č.p. 1,2, PSČ 370 92
zastoupeným primátorem Mgr. Jurajem Thomou
IČ 00244 732

dárce

jejímž předmětem je darování pozemkové parcely KN č. 893/3 o výměře 9 m², zahrada, oddělené na základě geometrického plánu č. 3026-358/2010 ze dne 30.8.2010 z pozemkové parcely KN č. 893/2 k.ú. České Budějovice 5, pozemkové parcely KN č. 924/43 o výměře 7 m², ostatní plocha, ostatní komunikace, oddělené na základě geometrického plánu č. 3026-358/2010 ze dne 30.8.2010 z pozemkové parcely KN č. 924/1 k.ú. České Budějovice 5, pozemkových parcel KN č. 1464/3 o výměře 1 m², ostatní plocha, manipulační plocha, KN č. 1464/4 o výměře 220 m², ostatní plocha, manipulační plocha a KN č. 1464/6 o výměře 225 m², ostatní plocha, manipulační plocha, oddělených na základě geometrického plánu č. 3026-358/2010 ze dne 30.8.2010 z pozemkové parcely KN č. 1464/1 k.ú. České Budějovice 5, pozemkových parcel KN č. 1465/3 o výměře 1 m², ostatní plocha, ostatní komunikace a KN č. 1465/4 o výměře 64 m², ostatní plocha, zeleň, oddělených na základě geometrického plánu č. 3026-358/2010 ze dne 30.8.2010 z pozemkové parcely KN č. 1465/1 k.ú. České Budějovice 5, pozemkových parcel KN č. 3684/21 o výměře 83 m², ostatní plocha, ostatní komunikace, KN č. 3684/23 o výměře 9 m², ostatní plocha, ostatní komunikace, KN č. 3684/25 o výměře 6 m², ostatní plocha, ostatní komunikace, KN č. 3684/26 o výměře 172 m², ostatní plocha, ostatní komunikace, KN č. 3684/28 o výměře 4 m², ostatní plocha, ostatní komunikace, KN č. 3684/30 o výměře 57 m², ostatní plocha, ostatní komunikace a KN č. 3684/31 o výměře 34 m², ostatní plocha, ostatní komunikace, oddělených na základě geometrického plánu č. 3026-358/2010 ze dne 30.8.2010 z pozemkové parcely KN č. 3684/5 k.ú. České Budějovice 5, pozemkové parcely KN č. 3684/7 o výměře 47 m², ostatní plocha, ostatní komunikace, oddělené na základě geometrického plánu č. 3026-358/2010 ze dne 30.8.2010 z pozemkové parcely KN č. 3684/7 k.ú. České Budějovice 5, pozemkové parcely KN č. 3684/11 o výměře 43 m², ostatní plocha, ostatní komunikace, oddělené na základě geometrického plánu č. 3026-358/2010 ze dne 30.8.2010 z pozemkové parcely KN č. 3684/11 k.ú. České Budějovice 5, pozemkových parcel KN č. 3684/36 o výměře 6 m², ostatní plocha, ostatní komunikace a KN č. 3684/39 o výměře 804 m², ostatní plocha, ostatní komunikace, oddělených na základě geometrického plánu č. 3026-358/2010 ze dne 30.8.2010

...kové parcely KN č. 3684/8 k.ú. České Budějovice 5 a pozemkových parcel KN č. 3684/42 o výměře 124
...atní plocha, ostatní komunikace, KN č. 3684/44 o výměře 30 m², ostatní plocha, ostatní komunikace, KN č.
.../45 o výměře 12 m², ostatní plocha, ostatní komunikace, KN č. 3684/48 o výměře 1 m², ostatní plocha,
...ní komunikace, KN č. 3684/50 o výměře 11 m², ostatní plocha, ostatní komunikace, KN č. 3684/51 o výměře
... m², ostatní plocha, ostatní komunikace, KN č. 3684/54 o výměře 10 m², ostatní plocha, ostatní komunikace,
... č. 3684/56 o výměře 9 m², ostatní plocha, ostatní komunikace, KN č. 3684/58 o výměře 161 m², ostatní
... plocha, ostatní komunikace, KN č. 3684/59 o výměře 192 m², ostatní plocha, ostatní komunikace, KN č. 3684/61
... o výměře 83 m², ostatní plocha, ostatní komunikace, oddělených na základě geometrického plánu č. 3026-
.../2010 ze dne 30.8.2010 z pozemkové parcely KN č. 3684/10 k.ú. České Budějovice 5

Je platná ve smyslu ustanovení § 23 z. č. 129/2000 Sb., o krajích v platném znění

(dále jen zákon o krajích), neboť nabytí těchto nemovitostí bylo schváleno podle ustanovení § 36 odst. 1 písm. a)
...kona o krajích na základě usnesení Zastupitelstva Jihočeského kraje č. 47/2011/ZK-20 ze dne 15.2. 2011 a č.
.../2010/ZK-18 ze dne 2.11. 2010

V Českých Budějovicích dne -2 12. 2011


Mgr. Jiří Zimola
hejtman Jihočeského kraje

