



KUJCP019TKCV

SON/POSA/202/2015

Číslo smlouvy 010/15/186/03/00

DAROVACÍ SMLOUVA

kteřou uzavřeli podle § 2055 a násl. zákona č. 89/2012 Sb., občanský zákoník níže uvedeného dne, měsíce a roku účastníci:

Jihočeský kraj

se sídlem v Českých Budějovicích, U Zimního stadionu 1952/2, PSČ 370 76
zastoupený Mgr. Bc. Antonínem Krákem, uvolněným členem Rady Jihočeského kraje na základě plné moci udělené dne 10. 12. 2012 Mgr. Jiřím Zimolou, hejtmanem Jihočeského kraje v souladu s ustanovením § 31 občanského zákoníku č. 40/1964 Sb., ve znění pozdějších předpisů IČ 70890650
DIČ CZ 70890650, plátce DPH

/dále jen dárce/

a

Obec Nihošovice

se sídlem Nihošovice č. p. 72, PSČ 387 01
zastoupená starostou obce Václavem Lukášem
IČ 00251593

/dále jen obdarovaný/

I. Předmět daru

Dárce je dle stavu zápisů v katastru nemovitostí výlučným vlastníkem pozemků evidovaných v katastru nemovitostí jako pozemková parcela číslo **1160/1** o výměře 12843 m², ostatní plocha, silnice a pozemková parcela číslo **1160/7** o výměře 98 m², trvalý travní porost, které jsou zapsány na Katastrálním úřadě pro Jihočeský kraj, Katastrální pracoviště Strakonice na listu vlastnictví číslo 532 pro obec Nihošovice a k. ú. **Nihošovice**.

Správě a údržbě silnic Jihočeského kraje byly výše popsané pozemky předány k hospodaření jako svěřený majetek na základě zřizovací listiny v platném znění schválené usnesením Zastupitelstva Jihočeského kraje pod č. j. 183/2002/ZK.

Geometrickým plánem číslo 259 -5/2015 ze dne 11. 3. 2015 byly odděleny z pozemkové parcely 1160/1, k. ú. Nihošovice pozemková parcela číslo **1160/8** o výměře 150 m², ostatní plocha, jiná plocha, pozemková parcela číslo **1160/10** o výměře 22 m², ostatní plocha, silnice, pozemková parcela číslo **1160/11** o výměře 532 m², ostatní plocha, silnice, pozemková parcela číslo **1160/12** o výměře 597 m², ostatní plocha, silnice a pozemková parcela číslo **1160/13** o výměře 3 m², ostatní plocha, jiná plocha, k. ú. **Nihošovice**.

Geometrickým plánem číslo 259 -5/2015 ze dne 11. 3. 2015 byla oddělena z pozemkové parcely 1160/7, k. ú. Nihošovice pozemková parcela číslo **1160/7** o nové výměře 66 m², travní porost, k. ú. **Nihošovice**.

Na základě této smlouvy darovací předává dárce do vlastnictví obdarovaného pozemky výše popsané jako pozemková parcela číslo **1160/7** o výměře 66 m², travní porost, pozemková parcela číslo **1160/8** o výměře 150 m², ostatní plocha, jiná plocha, pozemková parcela číslo **1160/10** o výměře 22 m², ostatní plocha, silnice, pozemková parcela číslo **1160/11** o výměře 532 m², ostatní plocha, silnice, pozemková parcela číslo **1160/12** o výměře 597 m², ostatní plocha, silnice a pozemková parcela číslo **1160/13** o výměře 3 m², ostatní plocha, jiná plocha, k. ú. **Nihošovice** a obdarovaný nemovitosti přijímá bez výhrad do svého vlastnictví.

Číslo smlouvy 010/15/186/03/00

1

II. Darování věci

Dárce daruje a předává a obdarovaný přijímá a přejímá předmět daru popsany v bodě I. této smlouvy se všemi právy a požitky, s nimiž dárce tyto nemovitosti držel a užíval nebo byl oprávněn držet a užívat.

Obdarovaná strana se zavazuje využít předmět daru k veřejnému účelu jako veřejné statky. V případě, že by obdarovaný převedl nemovitost do 10 let ode dne účinnosti této smlouvy úplatně třetí osobě, je povinen převést 100 % z ceny zjištěné v době převodu dárce ve lhůtě třech měsíců ode dne převodu třetí osobě.

III. Záruka

Obdarovaný prohlašuje, že předmět daru zná a byl dárce seznámen s jeho současným stavem. Dárce ručí za to, že předmět daru přejde do vlastnictví obdarovaného prost jakýchkoliv práv třetích osob a jakýchkoliv peněžitých zatížení, tedy prost všech závazků, vyjma těch zapsaných v katastru nemovitostí v části C LV č. 532 pro obec Nihošovice a k. ú. Nihošovice.

Pro případ, že by se některé další dluhy či závazky vyskytly, se dárce zavazuje, že je sám uspokojí.

IV. Převzetí

Převzetí předmětu daru se uskuteční v den vkladu vlastnického práva do katastru nemovitostí u Katastrálního úřadu pro Jihočeský kraj, Katastrální pracoviště Strakonice.

Obdarovaný nastupuje tímto okamžikem do skutečného držení předmětu daru a přechází na něho nebezpečí škody, nahodilé zkázy a nahodilého zhoršení předmětu daru.

V. Nabytí vlastnického práva

Vlastnické právo k převáděným nemovitostem podle této smlouvy přejde na obdarovaného zápisem vkladu vlastnictví do katastru nemovitostí.

Právní účinky vkladu vznikají na základě pravomocného rozhodnutí o jeho povolení k okamžiku doručení návrhu na vklad vlastnického práva katastrálnímu úřadu.

Účastníci smlouvy se zavazují učinit nebo podat všechny potřebné a účelné úkony nebo prohlášení tak, aby vklad mohl být neprodleně proveden.

VI. Náklady a poplatky

Poplatky spojené s vkladem vlastnického práva do katastru nemovitostí ve výši 1. 000, --Kč uhradí obdarovaný z této smlouvy tak, že kolek s nominální hodnotou 1. 000, --Kč vylepí na návrh na vklad do katastru nemovitostí. Náklady spojené s vyhotovením geometrického plánu jako součástí této smlouvy uhradil obdarovaný před podpisem této smlouvy darovací.

VII. Zápis na katastrálním úřadě

Smluvní strany žádají, aby na základě této darovací smlouvy byl na Katastrálním úřadě pro Jihočeský kraj, Katastrální pracoviště Strakonice proveden na příslušném listu vlastnictví tento zápis o změně vlastníka:

LV oddíl A: Obec Nihošovice, Nihošovice 72, Strakonice, PSČ 387 01, IČ 00251593

B: k. ú. Nihošovice

pozemková parcela číslo 1160/7 o výměře 66 m², travní porost
pozemková parcela číslo 1160/8 o výměře 150 m², ostatní plocha, jiná plocha
pozemková parcela číslo 1160/10 o výměře 22 m², ostatní plocha, silnice
pozemková parcela číslo 1160/11 o výměře 532 m², ostatní plocha, silnice
pozemková parcela číslo 1160/12 o výměře 597 m², ostatní plocha, silnice
pozemková parcela číslo 1160/13 o výměře 3 m², ostatní plocha, jiná plocha

C: dosavadní

D: /

E: tato smlouva

VIII. Platnost smlouvy

Tato smlouva nabývá platnosti dnem jejího podpisu oběma účastníky smlouvy.

Platnost této smlouvy darovací je podmíněna připojením doložky potvrzující splnění podmínek uložených ustanovením § 23 z. č. 129/2000 Sb., o krajích v platném znění.

IX.

V neupravených částech se tato darovací smlouva řídí ustanoveními § 2055 a násl. zákona č. 89/2012 Sb., občanského zákoníku.

Smluvní strany po vzájemné dohodě souhlasí se zveřejněním této smlouvy a prohlašují, že tato smlouva neobsahuje údaje, které tvoří předmět obchodního tajemství podle § 504 zákona č. 89/2012 Sb., občanský zákoník.


Účastníci smlouvy po jejím přečtení výslovně prohlásili, že tato smlouva byla sepsána podle jejich pravé a svobodné vůle, nikoliv v tísní a za nápadně nevýhodných podmínek a že je prosta omylu. Na důkaz toho připojují své podpisy.

Tato darovací smlouva byla sepsána ve čtyřech stejnopisech s platností originálu, z nichž každá ze zúčastněných stran obdrží po dvou vyhotoveních.



V Českých Budějovicích, dne - 5. 11. 2015

V Nihošovicích, dne

22 - 10 - 2015




Mgr. Bc. Antonín Krák
člen Rady Jihočeského kraje



Václav Lukáš
starosta obce Nihošovice





JIHOČESKÝ KRAJ

Mgr. Bc. ANTONÍN KRÁK
ČLEN RADY

DOLOŽKA

osvědčující platnost právního úkonu

podle ustanovení § 23 z. č. 129/2000 Sb., o krajích v platném znění

Smlouva darovací uzavřená mezi

Jihočeským krajem

jehož orgány sídlí v Českých Budějovicích, U Zimního stadionu 1952/2

zastoupený Mgr. Bc. Antonínem Krákem, uvolněným členem Rady Jihočeského kraje na základě plné moci udělené dne 10. 12. 2012 Mgr. Jiřím Zimolou, hejtmánem Jihočeského kraje v souladu s ustanovením § 31 občanského zákoníku č. 40/1964 Sb., ve znění pozdějších předpisů

IČ: 708 90 650

jako dárce

a

Obcí Nihošovice

se sídlem Nihošovice č.p. 72, PSČ 387 01

zastoupenou starostou obce Václavem Lukášem

IČ 00251593


jako obdarovaný

jejímž předmětem je darování pozemkové parcely číslo 1160/7 o výměře 66 m², travní porost, oddělené na základě geometrického plánu č. 259 – 5/2015 ze dne 11.3.2015 z pozemkové parcely č. 1160/7 k.ú. Nihošovice a pozemkových parcel číslo 1160/8 o výměře 150 m², ostatní plocha, jiná plocha, číslo 1160/10 o výměře 22 m², ostatní plocha, silnice, číslo 1160/11 o výměře 532 m², ostatní plocha, silnice, číslo 1160/12 o výměře 597 m², ostatní plocha, silnice a číslo 1160/13 o výměře 3 m², ostatní plocha, jiná plocha, oddělených na základě geometrického plánu č. 259 – 5/2015 ze dne 11.3.2015 z pozemkové parcely č. 1160/1 k. ú. Nihošovice

je platná ve smyslu ustanovení § 23 z. č. 129/2000 Sb., o krajích v platném znění

dále jen zákon o krajích), neboť záměr kraje darovat předmětnou nemovitost byl podle ustanovení § 18 odst. 1 zákona o krajích zveřejněn po dobu 30 dní před jeho projednáním v zastupitelstvu kraje vyvěšením na úřední desce Krajského úřadu Jihočeského kraje a posléze schválen podle ustanovení § 36 odst. 1 písm. a) zákona o krajích na základě usnesení Zastupitelstva Jihočeského kraje č. 305/2015/ZK-18 ze dne 24. 9. 2015

V Českých Budějovicích dne - 5. 11. 2015


Mgr. Bc. Antonín Krák
uvolněný člen Rady Jihočeského kraje

