

SS/ODSA/095/2016

Číslo smlouvy 010/015/254/03/00, sml. 001/1/2016



KUJCP019U9QP

## SMĚNNÁ SMLOUVA

kterou uzavřeli podle § 2184 a násl. zákona č. 89/2012 Sb., občanský zákoník, níže uvedeného dne, měsíce a roku účastníci:

### **Jihočeský kraj**

se sídlem v Českých Budějovicích, U Zimního stadionu 1952/2, PSČ 370 76

zastoupený Mgr. Bc. Antonínem Krákem, uvolněným členem Rady Jihočeského kraje na základě plné moci udělené dne 10. 12. 2012 Mgr. Jiřím Zimolou, hejtmánem Jihočeského kraje v souladu s ustanovením § 31 občanského zákoníku č. 40/1964 Sb., ve znění pozdějších předpisů

IČ 70890650

DIČ CZ 70890650, plátce DPH

a

### **Město Milevsko**

se sídlem Milevsko, nám. E. Beneše 420, PSČ 399 01

zastoupené starostou města Ing. Ivanem Radostou

IČ 00249831

/dále jen smluvní strany/

## I. PŘEDMĚT SMLOUVY

Jihočeský kraj je dle stavu zápisů v katastru nemovitostí výlučným vlastníkem pozemků evidovaných v katastru nemovitostí jako pozemková parcela číslo **1602/37** o výměře 2609 m<sup>2</sup>, ostatní plocha, silnice a pozemková parcela číslo **1609/2** o výměře 27985 m<sup>2</sup>, ostatní plocha, silnice, které jsou zapsány na Katastrálním úřadě pro Jihočeský kraj, Katastrální pracoviště Písek na listu vlastnictví číslo 496 pro obec Písek a k. ú. **Milevsko**.

Geometrickým plánem číslo 2970 – 40/2014 ze dne 30. 6. 2015 byly odděleny z pozemkové parcely číslo 1602/37, k. ú. Milevsko pozemková parcela číslo **1602/45** o výměře 66 m<sup>2</sup>, ostatní plocha, ostatní komunikace, k. ú. Milevsko a díly „d+e+q1“ o výměře 79 m<sup>2</sup>, „c1“ o výměře 22 m<sup>2</sup>, „n1“ o výměře 63 m<sup>2</sup>, „j1“ o výměře 58 m<sup>2</sup>, „i+j“ o výměře 8 m<sup>2</sup>, „z“ o výměře 55 m<sup>2</sup>, „l1“ o výměře 32 m<sup>2</sup>, „e1+f1+t1“ o výměře 84 m<sup>2</sup>, „h1“ o výměře 1 m<sup>2</sup>, „p+q“ o výměře 13 m<sup>2</sup>.

Geometrickým plánem číslo 2970 – 40/2014 ze dne 30. 6. 2015 byla dále oddělena z pozemkové parcely číslo 1609/2, k. ú. Milevsko pozemková parcela číslo **1609/21** o výměře 1 m<sup>2</sup>, ostatní plocha, ostatní komunikace, k. ú. **Milevsko**.

Správě a údržbě silnic Jihočeského kraje byly výše popsané nemovitosti předány k hospodaření jako svěřené majetek na základě zřizovací listiny v platném znění schválené usnesením Zastupitelstva Jihočeského kraje pod č. j. 183/2002/ZK.

*D.*

Město Milevsko je dle stavu zápisů v katastru nemovitostí výlučným vlastníkem pozemků evidovaných v katastru nemovitostí jako pozemková parcela číslo **1602/20** o výměře 2717 m<sup>2</sup>, ostatní plocha, silnice, pozemková parcela číslo **1602/22** o výměře 2758 m<sup>2</sup>, ostatní plocha, zeleň a pozemková parcela číslo **1602/38** o výměře 1054 m<sup>2</sup>, ostatní plocha, ostatní komunikace, které jsou zapsány na Katastrálním úřadě pro Jihočeský kraj, Katastrální pracoviště Písek na listu vlastnictví číslo 1 pro obec Písek a k. ú. **Milevsko**.

Geometrickým plánem číslo 2970 – 40/2014 ze dne 30. 6. 2015 byly odděleny z pozemkové parcely číslo 1602/22, k. ú. Milevsko díl „l“ o výměře 3 m<sup>2</sup>, z pozemkové parcely číslo 1602/38, k. ú. Milevsko díl „m+n“ o výměře 85 m<sup>2</sup> a z pozemkové parcely číslo 1602/20, k. ú. Milevsko díl „o1“ o výměře 3 m<sup>2</sup>.

Pozemky výše popsané jako Milevsko dily „d+e+q1“ o výměře 79 m<sup>2</sup>, „c1“ o výměře 22 m<sup>2</sup>, „n1“ o výměře 63 m<sup>2</sup>, „j1“ o výměře 58 m<sup>2</sup>, „i+j“ o výměře 8 m<sup>2</sup>, „z“ o výměře 55 m<sup>2</sup>, „l1“ o výměře 32 m<sup>2</sup>, „e1+f1+t1“ o výměře 84 m<sup>2</sup>, „h1“ o výměře 1 m<sup>2</sup>, „p+q“ o výměře 13 m<sup>2</sup> oddělené z pozemkové parcely číslo 1602/37, k. ú. Milevsko, pozemková parcela číslo **1602/45** o výměře 66 m<sup>2</sup>, ostatní plocha, ostatní komunikace a pozemková parcela číslo **1609/21** o výměře 1 m<sup>2</sup>, ostatní plocha, ostatní komunikace, **obě k. ú. Milevsko v dosavadním vlastnictví Jihočeského kraje** jsou touto smlouvou směřovány za pozemky výše popsané jako díl „l“ o výměře 3 m<sup>2</sup> oddělený z pozemkové parcely číslo 1602/22, k. ú. Milevsko, díl „m+n“ o výměře 85 m<sup>2</sup> oddělený z pozemkové parcely číslo 1602/38, k. ú. Milevsko a díl „o1“ o výměře 3 m<sup>2</sup> oddělený z pozemkové parcely číslo 1602/20, k. ú. Milevsko **v dosavadním vlastnictví města Milevsko**.

Správě a údržbě silnic Jihočeského kraje, se sídlem České Budějovice, Nemanická 2133/10, IČ 70971641 je majetek, který je předmětem směny jako pozemky v dosavadním vlastnictví města Milevsko předáván k hospodaření jako svěřený majetek dle ustanovení čl. VI. odst. 1 zřizovací listiny.

## **II. SMĚNA NEMOVITOSTÍ**

Smluvní strany navzájem směřují, předávají a přejímají předmět směny popsaný v odstavci I. této smlouvy se všemi právy a požitky, s nimiž tyto nemovitosti držely a užívaly nebo byly oprávněny držet a užívat.

## **III. CENA SMĚŇOVANÝCH NEMOVITOSTÍ**

Účetní hodnota pozemků nabývaných touto smlouvou Jihočeským krajem je **5.067,30 Kč**.

Účetní hodnota pozemků nabývaných touto smlouvou městem Milevsko je **28.474,16 Kč**.

Smluvní strany se po vzájemné úmluvě dohodly, že směna se uskuteční bez doplatku ceny. Dodání pozemku je osvobozeno od daně z přidané hodnoty ve smyslu ust. § 56 zákona č. 235/2004 Sb., o dani z přidané hodnoty ve znění pozdějších předpisů.

## **IV. ZÁRUKA**

Smluvní strany navzájem prohlašují, že předmět směny, který touto smlouvou přejímají do svého vlastnictví, znají a byly seznámeny druhou stranou s jeho stavem.

Smluvní strany navzájem ručí za to, že směřované nemovitosti přejdou do vlastnictví druhé strany smlouvy prosty jakýchkoliv práv třetích osob a jakýchkoliv zatížení, kromě práv ke dni přechodu vlastnictví evidovaných v katastru nemovitostí.

Pro případ, že by se nějaké další dluhy či závazky vyskytly, se předávající strana vždy zavazuje, že je sama  
Číslo smlouvy 010/015/254/03/00

uspokojí.

## **V. PŘEVZETÍ**

Strany si odevzdají věci v tom stavu, v jakém byly v okamžiku uzavření smlouvy.

Smluvní strany nastupují tímto dnem do skutečného držení předmětu směny a přechází na ně nebezpečí škod, nahodilé zkázy a nahodilého zhoršení předmětu směny.

## **VI. NABYTÍ VLASTNICKÉHO PRÁVA**

Vlastnické právo k převáděným nemovitostem podle této smlouvy přejde na účastníky smlouvy zápisem vkladu vlastnictví do katastru nemovitostí u Katastrálního úřadu pro Jihočeský kraj a příslušného katastrálního pracoviště.

Právní účinky vkladu vznikají na základě pravomocného rozhodnutí o jeho povolení ke dni doručení návrhu na vklad práv z této smlouvy katastrálnímu úřadu.

Účastníci této smlouvy se zavazují učinit nebo podat všechny potřebné a účelné úkony nebo prohlášení tak, aby vklad mohl být neprodleně proveden.

## **VII. NÁKLADY A POPLATKY**

Náklady spojené s vyhotovením geometrického plánu jako podkladu této smlouvy zaplatilo město Milevsko před podpisem této smlouvy. Poplatníkem daně z nabytí nemovitých věcí budou účastníci smlouvy vždy ohledně majetku, který touto smlouvou nabývají do svého vlastnictví. Poplatky spojené s vkladem vlastnického práva do katastru nemovitostí zaplatí účastníci smlouvy solidárně, tak, že každá ze stran vylepí na návrh na vklad vlastnického práva do katastru nemovitostí kolek o nominální hodnotě 500, --Kč.

## **VIII. ZÁPIS NA KATASTRÁLNÍM ÚŘADĚ**

Smluvní strany žádají, aby na základě této smlouvy směnné byl na Katastrálním úřadě pro Jihočeský kraj a příslušném katastrálním pracovišti proveden na příslušném listu vlastnictví v katastru nemovitostí zápis o změně vlastníka.

## **IX.**

Platnost této smlouvy je podmíněna připojením doložky potvrzující splnění podmínek uložených ustanovením § 23 zákona č. 129/2000 Sb., o krajích v platném znění.

Platnost této smlouvy je podmíněna připojením doložky potvrzující splnění podmínek uložených ustanovením § 41 zákona č. 128/2000 Sb., o obcích v platném znění.

## **X.**

V neupravených částech se tato směnná smlouva řídí § 2184 a násl. zákona č. 89/2012 Sb., občanský zákoník.

Účastníci smlouvy prohlašují, že tato smlouva neobsahuje údaje, které tvoří předmět obchodního tajemství podle

Číslo smlouvy 010/015/254/03/00

§ 504 zákona č. 89/2012 Sb., občanský zákoník a souhlasí se zveřejněním smlouvy.

Účastníci smlouvy po jejím přečtení výslovně prohlásili, že tato smlouva byla sepsána v osmi vyhotoveních podle jejich pravé a svobodné vůle, nikoliv tísní a za nápadně nevýhodných podmínek a že je prosta omylu. Na důkaz toho připojují své podpisy. Tato smlouva směnná nabývá platnosti dnem podpisu této smlouvy oběma jejími účastníky.

Tato směnná byla sepsána ve čtyřech stejnopisech s platností originálu, z nichž každá ze zúčastněných stran obdrží po dvou vyhotoveních.

V Českých Budějovicích, dne

16. 05. 2016

V Milevsku, dne

18 -04- 2016




Mgr. Bc. Antonín Krák  
uvolněný člen Rady Jihočeského kraje



Ing. Ivan Radosta  
starosta města Milevska





# JIHOČESKÝ KRAJ

Mgr. Bc. ANTONÍN KRÁK  
ČLEN RADY

## DOLOŽKA

osvědčující platnost právního úkonu

### podle ustanovení § 23 z. č. 129/2000 Sb., o krajích v platném znění

Směnná smlouva uzavřená mezi

#### Jihočeský kraj

jehož orgány sídlí v Českých Budějovicích, U Zimního stadionu 1952/2  
zastoupený Mgr. Bc. Antonínem Krákem, uvolněným členem Rady Jihočeského kraje na základě plné moci udělené dne 10. 12. 2012 Mgr. Jiřím Zimolou, hejtmánem Jihočeského kraje v souladu s ustanovením § 31 občanského zákoníku č. 40/1964 Sb., ve znění pozdějších předpisů  
IČ: 70890650  
DIČ CZ 70890650, plátce DPH

a

#### Město Milevsko

se sídlem nám.E.Beneše č.p.420, PSČ 399 01 Milevsko  
zastoupené starostou města Ing. Ivanem Radostou  
IČ 00249831

jejímž předmětem je směna dílů „d+e+q1“ o výměře 79 m<sup>2</sup>, „c1“ o výměře 22 m<sup>2</sup>, „n1“ o výměře 63 m<sup>2</sup>, „j1“ o výměře 58 m<sup>2</sup>, „i+j“ o výměře 8 m<sup>2</sup>, „z“ o výměře 55 m<sup>2</sup>, „l1“ o výměře 32 m<sup>2</sup>, „e1+f1+t1“ o výměře 84 m<sup>2</sup>, „h1“ o výměře 1 m<sup>2</sup>, „p+q“ o výměře 13 m<sup>2</sup> oddělených na základě geometrického plánu č. 2970 – 40/2014 ze dne 30.6.2015 z pozemkové parcely číslo 1602/37, k. ú. Milevsko, pozemkové parcely číslo 1602/45 o výměře 66 m<sup>2</sup>, ostatní plocha, ostatní komunikace oddělené na základě geometrického plánu č. 2970 – 40/2014 ze dne 30.6.2015 z pozemkové parcely číslo 1602/37, k. ú. Milevsko a pozemkové parcely číslo 1609/21 o výměře 1 m<sup>2</sup>, ostatní plocha, ostatní komunikace, oddělené na základě geometrického plánu č. 2970 – 40/2014 ze dne 30.6.2015 z pozemkové parcely číslo 1609/2 k. ú. Milevsko v dosavadním vlastnictví Jihočeského kraje za díly: díl „l“ o výměře 3 m<sup>2</sup> oddělený na základě geometrického plánu č. 2970 – 40/2014 ze dne 30.6.2015 z pozemkové parcely číslo 1602/22, k. ú. Milevsko, díl „m+n“ o výměře 85 m<sup>2</sup> oddělený na základě geometrického plánu č. 2970 – 40/2014 ze dne 30.6.2015 z pozemkové parcely číslo 1602/38, k. ú. Milevsko a díl „o1“ o výměře 3 m<sup>2</sup> oddělený na základě geometrického plánu č. 2970 – 40/2014 ze dne 30.6.2015 z pozemkové parcely číslo 1602/20, k. ú. Milevsko v dosavadním vlastnictví města Milevsko


je platná ve smyslu ustanovení § 23 z. č. 129/2000 Sb., o krajích v platném znění

(dále jen zákon o krajích), neboť záměr kraje směřit výše uvedené nemovitosti byl podle ustanovení § 18 odst. 1 zákona o krajích zveřejněn po dobu 30 dní před jeho projednáním v zastupitelstvu kraje vyvěšením na úřední desce Krajského úřadu Jihočeského kraje a posléze schválen podle ustanovení § 36 odst. 1 písm. a) zákona o krajích na základě usnesení Zastupitelstva Jihočeského kraje č. 414/2015/ZK-20 dne 17. 12. 2015

V Českých Budějovicích dne

16. 05. 2016

Mgr. Bc. Antonín Krák  
uvolněný člen Rady Jihočeského kraje



## MĚSTO MILEVSKO

starosta

Ing. Ivan Radosta

nám. E. Beneše 420, 399 01 Milevsko, tel. 382504111 e-mail – sekret@milevsko-mesto.cz

### DOLOŽKA

osvědčující platnost právního úkonu

podle ustanovení § 41 z. č. 128/2000 Sb., o obcích v platném znění

Smlouva směnná (číslo smlouvy 010/015/254/03/00, Sml 0017/2016) uzavřená mezi

#### Jihočeským krajem

jehož orgány sídlí v Českých Budějovicích, U Zimního stadionu 1952/2

zastoupený Mgr. Bc. Antonínem Krákem, uvolněným členem Rady Jihočeského kraje na základě plné moci udělené dne 10. 12.

2012 Mgr. Jiřím Zimolou, hejtmanem Jihočeského kraje

IČ: 70890650

a

#### Městem Milevsko

se sídlem : nám. E. Beneše 420, 399 01 Milevsko

IČ : 00249831

zastoupeným starostou města panem Ing. Ivanem Radostou

jejímž předmětem je směna dílů „d+e+q1“ o výměře 79 m<sup>2</sup>, „c1“ o výměře 22m<sup>2</sup>, „n1“ o výměře 63 m<sup>2</sup>, „j1“ o výměře 58 m<sup>2</sup>, „i+j“ o výměře 8m<sup>2</sup>, „z“ o výměře 55 m<sup>2</sup>, „l1“ o výměře 32m<sup>2</sup>, „e1+f1+t1“ o výměře 84 m<sup>2</sup>, „h1“ o výměře 1 m<sup>2</sup>, „p+q“ o výměře 13 m<sup>2</sup> oddělených na základě geometrického plánu č. 2970-40/2014 ze dne 30.6.2015 z pozemkové parcely číslo 1602/37, v k.ú. Milevsko, pozemkové parcely číslo 1602/45 o výměře 66m<sup>2</sup>, ostatní plocha, ostatní komunikace oddělené na základě geometrického plánu č. 2970-40/2014 ze dne 30.6.2015 z pozemkové parcely číslo 1602/37, k.ú. Milevsko a pozemkové parcely číslo 1609/21 o výměře 1m<sup>2</sup>, ostatní plocha, ostatní komunikace, oddělené na základě geometrického plánu č. 2970-40/2014 ze dne 30.6.2015 z pozemkové parcely číslo 1609/2, k.ú. Milevsko v dosavadním vlastnictví Jihočeského kraje za díly: díl „l“ o výměře 3 m<sup>2</sup>, oddělený na základě geometrického plánu č. 2970-40/2014 ze dne 30.6.2015 z pozemkové parcely číslo 1602/22, k.ú. Milevsko, díl „m+n“ o výměře 85 m<sup>2</sup> oddělený na základě geometrického plánu č. 2970-40/2014 ze dne 30.6.2015 z pozemkové parcely číslo 1602/38, k.ú. Milevsko a díl „o1“ o výměře 3 m<sup>2</sup> oddělený na základě geometrického plánu č. 2970-40/2014 ze dne 30.6.2015 z pozemkové parcely číslo 1602/20, k.ú. Milevsko v dosavadním vlastnictví města Milevska.

je platná ve smyslu ustanovení § 41 z. č. 128/2000 Sb., o obcích v platném znění

(dále jen zákon o obcích), neboť záměr města směnit předmětné nemovitosti byl podle ustanovení § 39 odst. 1 zákona o obcích zveřejněn po dobu 15 dnů před jeho projednáním v zastupitelstvu města na úřední desce Městského úřadu Milevsko a posléze schválen podle ustanovení § 85 písm. a) zákona o obcích na základě usnesení Zastupitelstva města Milevska č. 180/16 ze dne 13.04.2016.

18 -04- 2016

V Milevsku dne.....




Ing. Ivan Radosta  
starosta města Milevska



# VÝKAZ DOSAVADNÍHO A NOVÉHO STAVU ÚDAJŮ KATASTRU NEMOVITOSTÍ

Dosavadní stav			Nový stav											
Označení pozemku parc. číslem	Výměra parcely		Druh pozemku Způsob využití	Označení pozemku parc. číslem	Výměra parcely		Druh pozemku Způsob využití	Typ stavby Způsob využití	Zpús. určení výměr	Porovnání se stavem evidence právních vztahů				Označení dílů
	ha	m <sup>2</sup>			ha	m <sup>2</sup>				Díl přechází z pozemku označeného v Katastru nemovitostí	dřívější poz. evidenci	Číslo listu vlastnictví	Výměra parcely	
											ha	m <sup>2</sup>		
1602/1	41	90	ostat. pl. ostat.komunikace	1602/1	39	86	ostat. pl. ostat.komunikace		2	1602/1	1	39	86	a b+p1 c d+e+q1
1602/20	27	17	ostat. pl. silnice	1602/20	18	28	ostat. pl. silnice		2	1602/20	1	14	12	
										1602/1	1	79		
										1602/22	1	2	57	
										1602/37	722	79		
										x)		18	27	
				1602/41	7	42	ostat. pl. ostat.komunikace		2	1602/20	1	7	42	
				1602/42	2	67	ostat. pl. ostat.komunikace		2	1602/20	1	1	49	
										1602/1	1	1	18	
												2	67	
				1602/44		91	ostat. pl. zeleň		2	1602/20	1		40	
										1602/22	1		29	
										1602/37	722		22	
													91	
				1602/50	3	12	ostat. pl. ostat.komunikace		2	1602/20	1	2	49	
										1602/37	722		63	
												3	12	
				1602/48	1	20	ostat. pl. zeleň		2	1602/20	1		62	
										1602/37	722		58	
												1	20	
1602/22	27	58	ostat. pl. zeleň	1602/22	22	74	ostat. pl. zeleň		2	1602/22	1	22	64	
										1602/1	1	0,27		
										1602/20	1	2		
										1602/37	722	8		
												22	74	
				1602/43	3	06	ostat. pl. ostat.komunikace		2	1602/1	1		6	
										1602/22	1	2	05	
										1602/20	1		39	
										1602/37	722		55	
										x)		3	05	
1602/37	26	09	ostat. pl. silnice	1602/37	22	18	ostat. pl. silnice		2	1602/37	722	21	27	
										1602/22	1		3	
										1602/38	1		85	
										1602/20	1		3	
												22	18	

<b>GEOMETRICKÝ PLÁN</b> pro rozdělení pozemku, změnu hranice pozemku	Geometrický plán ověřil úředně oprávněný zeměměřický inženýr:	Stejnopis ověřil úředně oprávněný zeměměřický inženýr:
	Jméno, příjmení: <b>Ing. Tomáš Koudelka</b>	Jméno, příjmení: <i>Ing. TOMÁŠ KOUDELKA</i>
	Číslo položky seznamu úředně oprávněných zeměměřických inženýrů: <b>2222/2004</b>	Číslo položky seznamu úředně oprávněných zeměměřických inženýrů: <i>2222/2004</i>
	Dne <b>30.6.2015</b> Číslo <b>106/2015</b>	Dne <b>30-06-2015</b> Číslo <i>90/2015</i>
Nálezitostmi a přesností odpovídá právním předpisům	Tento stejnopis odpovídá geometrickému plánu v elektronické podobě uloženému v dokumentaci katastrálního úřadu.	
Zhotovitel: <b>Martina Koudelková</b> Sadová 1280, 399 01 Milevsko, mob. 606338406	Katastrální úřad souhlasí s očíslováním parcel	Ověření stejnopisu geometrického plánu v listinné podobě
Číslo plánu: <b>2970-40/2014</b>	KÚ pro Jihočeský kraj KP Písek Ing. Dana Vladyková PGP-362/2015-305 2015.06.30 10:47:58 CEST	
Okres: <b>Písek</b>		
Obec: <b>Milevsko</b>		
Kat. území: <b>Milevsko</b>		
Mapový list: <b>Milevsko 2-6/13</b>	Dosavadním vlastníkům pozemků byla poskytnuta možnost seznámit se v terénu s průběhem navrhovaných nových hranic, které byly označeny předepsaným způsobem:	

# VÝKAZ DOSAVADNÍHO A NOVÉHO STAVU ÚDAJŮ KATASTRU NEMOVITOSTÍ

Dosavadní stav				Nový stav														
Označení pozemku parc. číslem	Výměra parcely ha    m <sup>2</sup>		Druh pozemku Způsob využití	Označení pozemku parc. číslem	Výměra parcely ha    m <sup>2</sup>		Druh pozemku Způsob využití	Typ stavby Způsob využití	Zpús. určení výměr	Porovnání se stavem evidence právních vztahů								
										Díl přechází z pozemku označeného v		Číslo listu vlastnictví	Výměra parcely		Označení dílů			
										Katastru nemovitostí	dřívější poz. evidenci		ha	m <sup>2</sup>				
1602/38	10	54	<u>ostat. pl.</u> ostat.komunikace	1602/45	66	<u>ostat. pl.</u> ostat.komunikace			2	1602/37	722		66	k1 l1				
				1602/49	49	<u>ostat. pl.</u> ostat.komunikace			2	1602/20 1602/37	1 722		17 32 49					
				1602/38	5	99	<u>ostat. pl.</u> ostat.komunikace			2	1602/38	1	5		99			
				1602/46	3	95	<u>ostat. pl.</u> ostat.komunikace			2	1602/38 1602/37 2097	1 722 1	2		79 84 31 94	d1 e1+f1+t1 s1+u1		
				1602/47		93	<u>ostat. pl.</u> zeleň			2	1602/38 1602/37	1 722	x)		91 1 92	g1 h1		
2097	3	06	<u>ostat. pl.</u> jiná plocha	2097	2	88	<u>ostat. pl.</u> jiná plocha		2	2097 1602/37	1 722	2	75 13 88	o p+q				
1609/2	2	79	85	<u>ostat. pl.</u> silnice	1609/2	2	79	84	<u>ostat. pl.</u> silnice			0	1609/2	722	2	79	84	
				1609/21		1	<u>ostat. pl.</u> ostat.komunikace		2	1609/2	722			1				
	4	16	19		4	16	19											

x) Rozdíl ve výměře vzniklý zaokrouhlením nových výměr ( bod. 14.7., písm b) přílohy katastrální vyhlášky )