



## DAROVACÍ SMLOUVA

kteřou uzavřeli podle § 2055 a násl. zákona č. 89/2012 Sb., občanský zákoník níže uvedeného dne, měsíce a roku účastníci:

### **Jihočeský kraj**

se sídlem v Českých Budějovicích, U Zimního stadionu 1952/2, PSČ 370 76  
zastoupený Mgr. Bc. Antonínem Krákem, uvolněným členem Rady Jihočeského kraje na základě plné moci udělené dne 10. 12. 2012 Mgr. Jiřím Zimolou, hejtmanem Jihočeského kraje v souladu s ustanovením § 31 občanského zákoníku č. 40/1964 Sb., ve znění pozdějších předpisů IČ 70890650  
DIČ CZ 70890650, plátce DPH

/dále jen dárce/

a

### **Obec Veselíčko**

se sídlem Veselíčko č. p. 24, 398 43 Veselíčko  
zastoupená starostou obce Ing. Jiřím Leškem  
IČ 00476463

/dále jen obdarovaný/

## I. Předmět daru

Dárce je dle stavu zápisu v katastru nemovitostí výlučným vlastníkem pozemku evidovaného v katastru nemovitostí jako pozemková parcela číslo 141/4 o výměře 24818 m<sup>2</sup>, ostatní plocha, silnice, který je zapsán na Katastrálním úřadě pro Jihočeský kraj, Katastrální pracoviště Písek na listu vlastnictví číslo 23 pro obec Veselíčko a k. ú. Veselíčko u Milevska.

Správě a údržbě silnic Jihočeského kraje byla výše popsaná nemovitost předána k hospodaření jako svěřený majetek na základě zřizovací listiny v platném znění schválené usnesením Zastupitelstva Jihočeského kraje pod č. j. 183/2002/ZK.

Geometrickým plánem číslo 148 – 31/2014 ze dne 12. 3. 2014 byla oddělena z pozemkové parcely číslo 141/4, k. ú. Veselíčko u Milevska pozemková parcela číslo 141/9 o výměře 245 m<sup>2</sup>, ostatní plocha, ostatní komunikace, k. ú. Veselíčko u Milevska.

Na základě této smlouvy darovací předává dárce do vlastnictví obdarovaného pozemek výše popsaný jako pozemková parcela číslo 141/9 o výměře 245 m<sup>2</sup>, ostatní plocha, ostatní komunikace, k. ú. Veselíčko u Milevska a obdarovaný nemovitost přijímá bez výhrad do svého vlastnictví.

## II. Darování věci

Dárce daruje a předává a obdarovaný přijímá a přejímá předmět daru popsaný v bodě I. této smlouvy se všemi právy a požitky, s nimiž dárce tuto nemovitost držel a užíval nebo byl oprávněn držet a užívat.

Obdarovaná strana se zavazuje využít předmět daru k veřejnému účelu jako veřejné statky. V případě, že by obdarovaný převedl nemovitost do 10 let ode dne účinnosti této smlouvy úplatně třetí osobě, je povinen převést 100 % z ceny zjištěné v době převodu dárce ve lhůtě třech měsíců ode dne převodu třetí osobě.

### **III. Záruka**

Obdarovaný prohlašuje, že předmět daru zná a byl dárce seznámen s jeho současným stavem. Dárce ručí za to, že předmět daru přejde do vlastnictví obdarovaného prost jakýchkoliv práv třetích osob a jakýchkoliv peněžitých zatížení, tedy prost všech závazků, vyjma těch zapsaných v katastru nemovitostí v části C LV č. 23 pro obec Veselíčko a k. ú. Veselíčko u Milevska .

Pro případ, že by se některé další dluhy či závazky vyskytly, se dárce zavazuje, že je sám uspokojí.

### **IV. Převzetí**

Převzetí předmětu daru se uskuteční v den vkladu vlastnického práva do katastru nemovitostí u Katastrálního úřadu pro Jihočeský kraj, Katastrální pracoviště Písek.

Obdarovaný nastupuje tímto okamžikem do skutečného držení předmětu daru a přechází na něho nebezpečí škody, nahodilé zkázy a nahodilého zhoršení předmětu daru.

### **V. Nabytí vlastnického práva**

Vlastnické právo k převáděné nemovitosti podle této smlouvy přejde na obdarovaného zápisem vkladu vlastnictví do katastru nemovitostí.

Právní účinky vkladu vznikají na základě pravomocného rozhodnutí o jeho povolení ke dni doručení návrhu na vklad vlastnického práva katastrálnímu úřadu.

Účastníci smlouvy se zavazují učinit nebo podat všechny potřebné a účelné úkony nebo prohlášení tak, aby vklad mohl být neprodleně proveden.

### **VI. Náklady a poplatky**

Poplatky spojené s vkladem vlastnického práva do katastru nemovitostí ve výši 1. 000, --Kč uhradí obdarovaný z této smlouvy tak, že kolek s nominální hodnotou 1. 000, --Kč vylepí na návrh na vklad do katastru nemovitostí. Náklady spojené s vyhotovením geometrického plánu jako součásti této smlouvy uhradil obdarovaný před podpisem této smlouvy darovací.

### **VII. Zápis na katastrálním úřadě**

Smluvní strany žádají, aby na základě této darovací smlouvy byl na Katastrálním úřadě pro Jihočeský kraj, Katastrální pracoviště Písek proveden na příslušném listu vlastnictví tento zápis o změně vlastníka:

LV oddíl A: vlastnictví

**Obec Veselíčko, Veselíčko č. p. 24, 398 43 Veselíčko, IČ 00476643**

B: k. ú. Veselíčko u Milevska

p. p. č. 141/9 o výměře 245 m<sup>2</sup>, ostatní plocha, ostatní komunikace

C: dosavadní

D: /

E: tato smlouva

### VIII. Platnost smlouvy

Tato smlouva nabývá platnosti dnem jejího podpisu oběma účastníky smlouvy.

Platnost této smlouvy darovací je podmíněna připojením doložky potvrzující splnění podmínek uložených ustanovením § 23 z. č. 129/2000 Sb., o krajích v platném znění.

### IX.

V neupravených částech se tato darovací smlouva řídí ustanoveními § 2055 a násl. zákona č. 89/2012 Sb., občanského zákoníku.

Smluvní strany po vzájemné dohodě souhlasí se zveřejněním této smlouvy a prohlašují, že tato smlouva neobsahuje údaje, které tvoří předmět obchodního tajemství podle § 504 zákona č. 89/2012 Sb., občanský zákoník.

Účastníci smlouvy po jejím přečtení výslovně prohlásili, že tato smlouva byla sepsána podle jejich pravé a svobodné vůle, nikoliv v tísní a za nápadně nevýhodných podmínek a že je prosta omylu. Na důkaz toho připojují své podpisy.


Tato darovací smlouva byla sepsána ve čtyřech stejnopisech s platností originálu, z nichž každá ze zúčastněných stran obdrží po dvou vyhotoveních.

V Českých Budějovicích, dne - 6. 10. 2014

Ve Veselíčku, dne 11. 9. 2014




Mgr. Bc. Antonín Krák  
člen Rady Jihočeského kraje



Ing. Jiří Lešek  
starosta obce Veselíčko





# JIHOČESKÝ KRAJ

Mgr. Bc. ANTONÍN KRÁK  
ČLEN RADY

## DOLOŽKA

osvědčující platnost právního úkonu

podle ustanovení § 23 z. č. 129/2000 Sb., o krajích v platném znění

Smlouva darovací uzavřená mezi

### Jihočeským krajem

jehož orgány sídlí v Českých Budějovicích, U Zimního stadionu 1952/2

zastoupený Mgr. Bc. Antonínem Krákem, uvolněným členem Rady Jihočeského kraje na základě plné moci udělené dne 10. 12. 2012 Mgr. Jiřím Zimolou, hejmanem Jihočeského kraje v souladu s ustanovením § 31 občanského zákoníku č. 40/1964 Sb., ve znění pozdějších předpisů

IČ: 708 90 650

jako dárce

a

### Obcí Veselíčko

se sídlem Veselíčko č. p. 24, 398 43 Veselíčko

zastoupenou starostou obce Ing. Jiřím Leškem

IČ 00476463

jako obdarovaný


jejímž předmětem je darování pozemkové parcely č. 141/9 o výměře 245 m<sup>2</sup>, ostatní plocha, ostatní komunikace, oddělené na základě geometrického plánu č. 148 – 31/2014 ze dne 12. 3. 2014 z pozemkové parcely č. 141/4 v k.ú. Veselíčko u Milevska

je platná ve smyslu ustanovení § 23 z. č. 129/2000 Sb., o krajích v platném znění

(dále jen zákon o krajích), neboť záměr kraje darovat předmětnou nemovitost byl podle ustanovení § 18 odst. 1 zákona o krajích zveřejněn po dobu 30 dní před jeho projednáním v zastupitelstvu kraje vyvěšením na úřední desce Krajského úřadu Jihočeského kraje a posléze schválen podle ustanovení § 36 odst. 1 písm. a) zákona o krajích na základě usnesení Zastupitelstva Jihočeského kraje č. 250/2014/ZK-11 ze dne 26. 6. 2014

V Českých Budějovicích dne - 6. 10. 2014

  
Mgr. Bc. Antonín Krák  
uvolněný člen Rady Jihočeského kraje



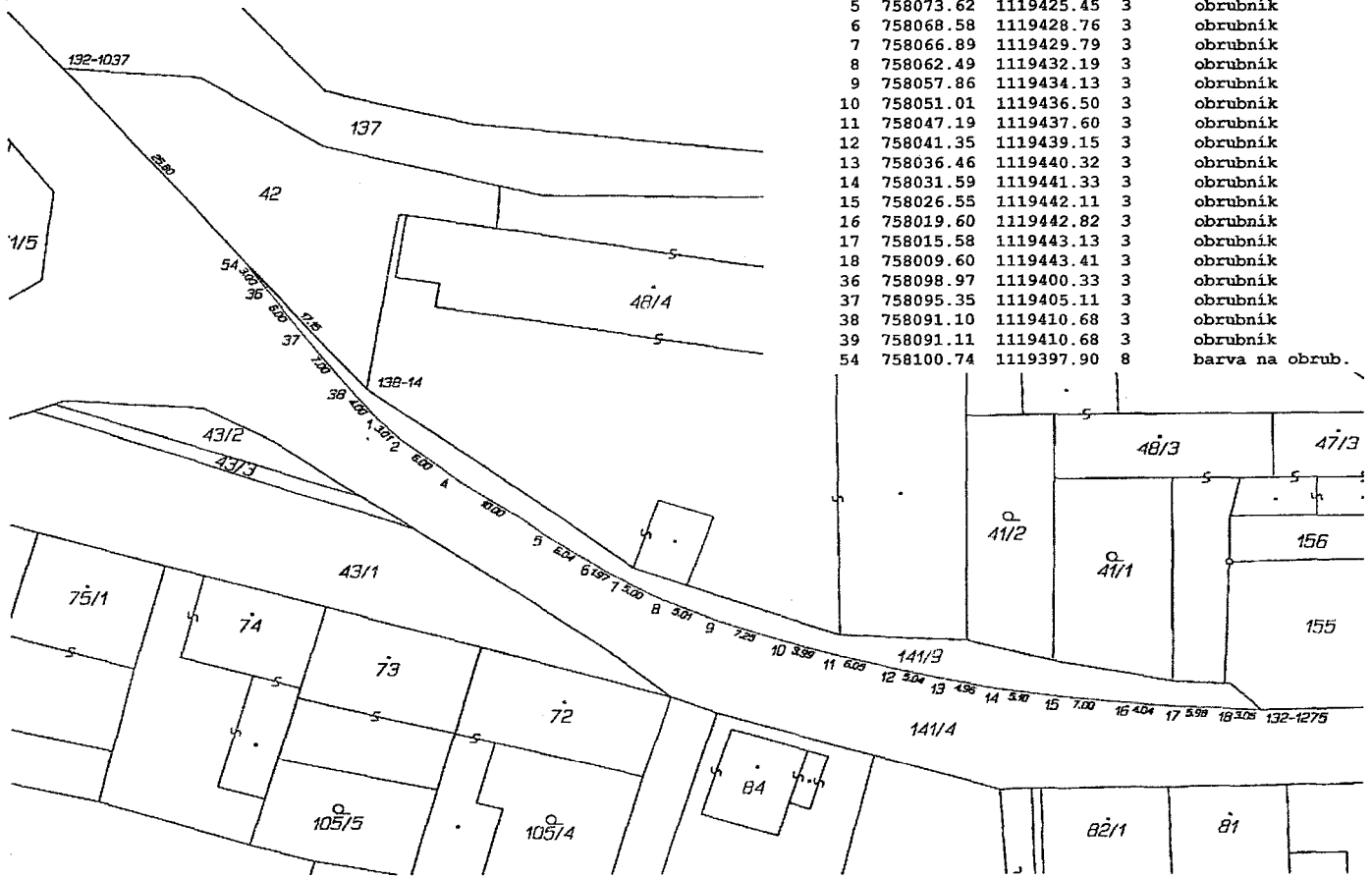
U Zimního stadionu 1952/2, 370 76 České Budějovice, telefon: 386 720 464,  
identifikátor DS: kdib3rr, e-mail: krak@kraj-jihocesky.cz, www.kraj-jihocesky.cz

# VÝKAZ DOSAVADNÍHO A NOVÉHO STAVU ÚDAJŮ KATASTRU NEMOVITOSTÍ

Dosavadní stav				Nový stav											
Označení pozemku parc. číslem	Výměra parcely		Druh pozemku	Označení pozemku parc. číslem	Výměra parcely		Druh pozemku	Typ stavby	Způsob určení výměr	Porovnání se stavem evidence právních vztahů					
	ha	m <sup>2</sup>	Způsob využití		ha	m <sup>2</sup>	Způsob využití	Způsob využití		Díl přechází z pozemku označeného v	Číslo listu vlastnictví	Výměra parcely		Označení dílů	
									Katastru nemovitostí	dřívější poz. evidenci		ha	m <sup>2</sup>		
141/4	2	48	18	141/4	2	45	73	ostat. pl. silnice	0	141/4		23	2	45	73
				141/9	2	45	ostat. komunikace		0	141/4		23	2	45	
	2	48	18		2	48	18								

### Seznam souřadnic (S-JTSK)

Číslo bodu	Souřadnice pro zápis do KN		Kód kv.	Poznámka
	Y	X		
132-1037	758117.69	1119378.44	8	barva na asfaltu
132-1275	758006.54	1119443.62	8	barva na obrub.
138-14	758089.48	1119410.83	3	barva na chodníku
1	758088.52	1119413.72	3	obrubník
2	758086.45	1119415.92	3	obrubník
4	758081.77	1119419.66	3	obrubník
5	758073.62	1119425.45	3	obrubník
6	758068.58	1119428.76	3	obrubník
7	758066.89	1119429.79	3	obrubník
8	758062.49	1119432.19	3	obrubník
9	758057.86	1119434.13	3	obrubník
10	758051.01	1119436.50	3	obrubník
11	758047.19	1119437.60	3	obrubník
12	758041.35	1119439.15	3	obrubník
13	758036.46	1119440.32	3	obrubník
14	758031.59	1119441.33	3	obrubník
15	758026.55	1119442.11	3	obrubník
16	758019.60	1119442.82	3	obrubník
17	758015.58	1119443.13	3	obrubník
18	758009.60	1119443.41	3	obrubník
36	758098.97	1119400.33	3	obrubník
37	758095.35	1119405.11	3	obrubník
38	758091.10	1119410.68	3	obrubník
39	758091.11	1119410.68	3	obrubník
54	758100.74	1119397.90	8	barva na obrub.



<h2 style="margin: 0;">GEOMETRICKÝ PLÁN</h2> <p style="margin: 0;">pro rozdělení pozemku</p>	Geometrický plán ověřil úředně oprávněný zeměměřický inženýr:	Stejnopis ověřil úředně oprávněný zeměměřický inženýr:
	Jméno, příjmení: <b>Ing. Tomáš Koudelka</b>	Jméno, příjmení: <b>Ing. Tomáš Koudelka</b>
	Číslo položky seznamu úředně oprávněných zeměměřických inženýrů: <b>2222/2004</b>	Číslo položky seznamu úředně oprávněných zeměměřických inženýrů: <b>2222/2004</b>
	Dne <b>12.3.2014</b> Číslo <b>36/2014</b>	Dne <b>25-03-2014</b> Číslo <b>17/2014</b>
Náležitosti a přesnosti odpovídá právním předpisům		Tento stejnopis odpovídá geometrickému plánu v elektronické podobě uloženému v dokumentaci katastrálního úřadu.
Zhotovitel: <b>Ing. Tomáš Koudelka - GKM</b> Sadová 1280, 399 01 Milevsko, mob. 606338406 Číslo plánu: <b>148-31/2014</b> Okres: <b>Písek</b> Obec: <b>Veselíčko</b> Kat. území: <b>Veselíčko u Milevska</b> Mapový list: <b>KMD</b>	Katastrální úřad souhlasí s očíslováním parcel  KÚ pro Jihočeský kraj KP Písek Karel Vodička PGP-150/2014-305 2014.03.24 13:03:41 CET	Ověření stejnopisu geometrického plánu v listinné podobě  
Dosavadním vlastníkům pozemků byla poskytnuta možnost seznámit se v terénu s průběhem navrhovaných nových hranic, které byly označeny předepsaným způsobem.		