

SSB/006M/190/2014



KUJCP01AKHEY

Číslo smlouvy 010/14/077/03/00

SMLOUVA O BUDOUCÍ DAROVACÍ SMLOUVĚ

uzavřená podle §§ 1785 - 1787 zákona č. 89/2012 Sb., občanský zákoník, mezi smluvními stranami:

Městem Horní Planá

se sídlem v Horní Plané, Náměstí č. p. 54, PSČ 382 26
zastoupeným starostou města Bc, Jiřím Hůlkou
IČ 00245895

(dále jen zavázaný ze smlouvy a dárce)

a

Jihočeským krajem

se sídlem v Českých Budějovicích, U Zimního stadionu 1952/2, PSČ 370 76
zastoupeným Mgr. Bc. Antonínem Krákem, uvolněným členem Rady Jihočeského kraje na základě plné moci udělené dne 10. 12. 2012 Mgr. Jiřím Zimolou, hejtmánem Jihočeského kraje v souladu s ustanovením § 31 občanského zákoníku č. 40/1964 Sb., ve znění pozdějších předpisů
IČ 708 906 50

(dále jen oprávněný ze smlouvy a obdarovaný)

I. Předmět budoucí smlouvy

Dárce je dle stavu zápisů v katastru nemovitostí výlučným vlastníkem pozemků evidovaných v katastru nemovitostí jako pozemková parcela katastru nemovitostí číslo **157/3** o výměře 515 m², trvalý travní porost, pozemková parcela katastru nemovitostí číslo **201/16** o výměře 2553 m², trvalý travní porost, pozemková parcela katastru nemovitostí číslo **201/17** o výměře 105 m², ostatní plocha, manipulační plocha, pozemková parcela katastru nemovitostí číslo **201/21** o výměře 4685 m², ostatní plocha, jiná plocha, pozemková parcela katastru nemovitostí číslo **365/5** o výměře 1452 m², trvalý travní porost, pozemková parcela katastru nemovitostí číslo **456/6** o výměře 25226 m², ostatní plocha, manipulační plocha, pozemková parcela katastru nemovitostí číslo **604/12** o výměře 236 m², ostatní plocha, ostatní komunikace, pozemková parcela katastru nemovitostí číslo **917/1** o výměře 8791 m², ostatní plocha, ostatní komunikace, pozemková parcela katastru nemovitostí číslo **917/2** o výměře 14273 m², ostatní plocha, ostatní komunikace, pozemková parcela katastru nemovitostí číslo **940/2** o výměře 615 m², ostatní plocha, ostatní komunikace, pozemková parcela katastru nemovitostí číslo **941** o výměře 1677 m², ostatní plocha, ostatní komunikace, pozemková parcela katastru nemovitostí číslo **1593** o výměře 566 m², ostatní plocha, manipulační plocha, pozemková parcela katastru nemovitostí číslo **1594** o výměře 2242 m², ostatní plocha, neplodná půda, pozemková parcela katastru nemovitostí číslo **1679/1** o výměře 1663 m², ostatní plocha, ostatní komunikace, zapsaných na Katastrálním úřadě pro Jihočeský kraj, Katastrální pracoviště Český Krumlov na listu vlastnictví číslo 1 pro obec Horní Planá a k. ú. Zvonková.

Obdarovaný z této smlouvy je vlastníkem stavby pozemní komunikace, silnice III/1634, která byla Správě a údržbě silnic Jihočeského kraje předána k hospodaření jako svěřený majetek na základě zřizovací listiny č. j. 183/2002/ZK. Obdarovaný je investorem stavby „**Rekonstrukce silnice III/1634 v úseku Nová Pec – Zadní**

Číslo smlouvy 010/14/077/03/00

1

Zvonková, 3. etapa“ (dále jen „Stavba“).

Na základě této smlouvy se dárce zavazuje darovat v době dále touto smlouvou určené obdarovanému část pozemků zastavěných stavbou „**Rekonstrukce silnice III/1634 v úseku Nová Pec – Zadní Zvonková, 3. etapa“** v rozsahu dle projektové dokumentace ve stupni DÚR vyhotovené projekční kanceláří Pragoprojekt, a. s., ateliér České Budějovice čís. zakázky 12 – 526 – 0 – 000 z 06/2013 (dále jen „Stavba“) výše popsaných jako pozemková parcela katastru nemovitostí číslo **157/3** o předpokládané výměře 27 m², pozemková parcela katastru nemovitostí číslo **201/16** o předpokládané výměře 185 m², pozemková parcela katastru nemovitostí číslo **201/17** o předpokládané výměře 96 m², pozemková parcela katastru nemovitostí číslo **201/21** o předpokládané výměře 12 m², pozemková parcela katastru nemovitostí číslo **365/5** o předpokládané výměře 23 m², pozemková parcela katastru nemovitostí číslo **456/6** o předpokládané výměře 262 m², pozemková parcela katastru nemovitostí číslo **604/12** o předpokládané výměře 59 m², pozemková parcela katastru nemovitostí číslo **917/1** o předpokládané výměře 103 m², pozemková parcela katastru nemovitostí číslo **917/2** o předpokládané výměře 13186 m², pozemková parcela katastru nemovitostí číslo **940/2** o předpokládané výměře 96 m², pozemková parcela katastru nemovitostí číslo **941** o předpokládané výměře 41 m², pozemková parcela katastru nemovitostí číslo **1593** o výměře 128 m², pozemková parcela katastru nemovitostí číslo **1594** o předpokládané výměře 6 m², pozemková parcela katastru nemovitostí číslo **1679/1** o předpokládané výměře 20 m², **k. ú. Zvonková v rozsahu dle připojené situace.**

Zastavěná část pozemků bude zaměřena geometrickým plánem po dokončení Stavby dle jejího skutečného provedení.

II. Účel uzavření smlouvy

Tato smlouva je uzavírána z důvodů majetkoprávního uspořádání budoucích vztahů mezi zúčastněnými stranami a pro potřeby stavebního řízení, v němž obdarovaný bude budoucím vlastníkem Stavby, která bude provedena na pozemku, který je předmětem budoucího daru dle této smlouvy.

III. Doba uzavření smlouvy


Strany smlouvy se dohodly, že vlastní smlouva darovací bude uzavřena do 12 měsíců ode dne kolaudace Stavby, resp. od jejího dokončení, pokud na ni nebude vydán kolaudační souhlas.

IV. Prohlášení dárce

Dárce prohlašuje jako účastník stavebního řízení podle ust. § 109 odst. 1 písm. c) z. č. 183/2006 Sb., o územním plánování a stavebním řádu (dále jen stavební zákon), že souhlasí s tím, aby Stavba byla provedena na pozemku výše popsaném v čl. I. smlouvy jako předmět budoucí smlouvy v části dotčené Stavbou dle záborového elaborátu.

V. Povinnosti obdarovaného

Obdarovaný je povinen stavbu provést dle schválené stavební projektové dokumentace a podmínek stanovených rozhodnutím příslušného stavebního úřadu. Obdarovaný je dále povinen na své náklady zajistit skutečné zaměření stavby geometrickým plánem a uhradit náklady spojené s vyhotovením vlastní smlouvy darovací.



J I H O Č E S K Ý K R A J

Mgr. Bc. ANTONÍN KRÁK
ČLEN RADY

DOLOŽKA

osvědčující platnost právního úkonu

podle ustanovení § 23 z. č. 129/2000 Sb., o krajích v platném znění

Smlouva o budoucí darovací smlouvě uzavřená mezi

Jihočeským krajem

jehož orgány sídlí v Českých Budějovicích, U Zimního stadionu 1952/2

zastoupený Mgr. Bc. Antonínem Krákem, uvolněným členem Rady Jihočeského kraje na základě plné moci udělené dne 10. 12. 2012 Mgr. Jiřím Zimolou, hejtmánem Jihočeského kraje v souladu s ustanovením § 31 občanského zákoníku č. 40/1964 Sb., ve znění pozdějších předpisů
IČ: 708 90 650

jako obdarovaný

a

Městem Horní Planá

se sídlem v Horní Plané, Náměstí č.p. 54, PSČ 382 26
zastoupeným starostou města Bc. Jiřím Hůlkou
IČ 00245895

jako dárce


jejímž předmětem je darování části pozemků zastavěných stavbou „Rekonstrukce silnice III/1634 v úseku Nová Pec – Zadní Zvonková, 3. etapa“ v rozsahu dle projektové dokumentace ve stupni DÚR vyhotovené projekční kanceláří Pragoprojekt, a. s., atelier České Budějovice čís. zakázky 12 – 526 – 0 – 000 z 06/2013 (dále jen „Stavba“) pozemková parcela KN č. 157/3 o předpokládané výměře 27 m², pozemková parcela KN č. 201/16 o předpokládané výměře 185 m², pozemková parcela KN č. 201/17 o předpokládané výměře 96 m², pozemková parcela KN č. 201/21 o předpokládané výměře 12 m², pozemková parcela KN č. 365/5 o předpokládané výměře 23 m², pozemková parcela KN č. 456/6 o předpokládané výměře 262 m², pozemková parcela KN č. 604/12 o předpokládané výměře 59 m², pozemková parcela KN č. 917/1 o předpokládané výměře 103 m², pozemková parcela KN č. 917/2 o předpokládané výměře 13186 m², pozemková parcela KN č. 940/2 o předpokládané výměře 96 m², pozemková parcela KN č. 941 o předpokládané výměře 41 m², pozemková parcela KN č. 1593 o výměře 128 m², pozemková parcela KN č. 1594 o předpokládané výměře 6 m², pozemková parcela KN č. 1679/1 o předpokládané výměře 20 m², k. ú. Zvonková v rozsahu dle připojené situace

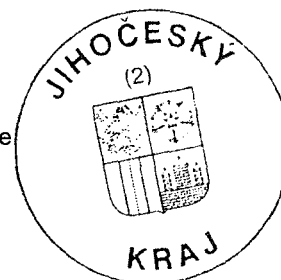
je platná ve smyslu ustanovení § 23 z. č. 129/2000 Sb., o krajích v platném znění

(dále jen zákon o krajích), neboť nabytí těchto nemovitostí bylo schváleno podle ustanovení § 36 odst. 1 písm. a) zákona o krajích na základě usnesení Zastupitelstva Jihočeského kraje č. 154/2014/ZK-10 ze dne 24. 4. 2014

V Českých Budějovicích dne

31. 07. 2014


Mgr. Bc. Antonín Krák
uvolněný člen Rady Jihočeského kraje



U Zimního stadionu 1952/2, 370 76 České Budějovice, telefon: 386 720 464,
identifikátor DS: kdib3rr, e-mail: krak@kraj-jihocesky.cz, www.kraj-jihocesky.cz