

č. 010/13/166/03/00

SON/00517/145/2014



KUJCP01AKF4Q

DAROVACÍ SMLOUVA

kterou uzavřeli níže uvedeného dne, měsíce a roku účastníci:

Město Veselí nad Lužnicí

se sídlem městského úřadu ve Veselí nad Lužnicí, Náměstí T. G. Masaryka č. p. 26, PSČ 391 81

zastoupené starostou města Ing. Václavem Matějí

IČ 00253081

/dále jen dárce/

a

Jihočeský kraj

jehož orgány sídlí v Českých Budějovicích, U Zimního stadionu 1952/2, PSČ 370 76

zastoupený Mgr. Bc. Antonínem Krákem, uvolněným členem Rady Jihočeského kraje na základě plné moci

udělené dne 10. 12. 2012 Mgr. Jiřím Zimolou, hejtnanem Jihočeského kraje v souladu s ustanovením § 31

občanského zákoníku č. 40/1964 Sb., ve znění pozdějších předpisů

IČ 708 906 50

/dále jen obdarovaný/

I. Předmět smlouvy

Dárce je na základě zákona č. 172/1991 Sb., o přechodu některých věcí z majetku ČR do vlastnictví obcí ve znění pozdějších předpisů a směnné smlouvy ze dne 17. 6. 2009 V – 3460/2009 - 308, výlučným vlastníkem pozemků evidovaných v katastru nemovitostí jako pozemková parcela katastru nemovitostí číslo 2206/1 o výměře 27 m², ostatní plocha, ostatní komunikace, pozemková parcela katastru nemovitostí číslo 2206/8 o výměře 717 m², ostatní plocha, ostatní komunikace, pozemková parcela katastru nemovitostí číslo 2206/9 o výměře 76 m², ostatní plocha, ostatní komunikace a pozemková parcela katastru nemovitostí číslo 4353 o výměře 2729 m², ostatní plocha, ostatní komunikace, které jsou zapsány na Katastrálním úřadě pro Jihočeský kraj, Katastrální pracoviště Tábor v katastru nemovitostí na listu vlastnictví č. 10001 pro obec Veselí nad Lužnicí a k. ú. Veselí nad Lužnicí.

Geometrickým plánem číslo 3167 – 51/2013 ze dne 3. 6. 2013 byla oddělena z pozemkové parcely katastru nemovitostí číslo 4353, k. ú. Veselí nad Lužnicí pozemková parcela katastru nemovitostí číslo 4353/4 o výměře 137 m², ostatní plocha, silnice, k. ú. Veselí nad Lužnicí.

Na základě této smlouvy dárce pozemky výše popsané jako pozemková parcela katastru nemovitostí číslo 2206/1 o výměře 27 m², ostatní plocha, ostatní komunikace, pozemková parcela katastru nemovitostí číslo 2206/8 o výměře 717 m², ostatní plocha, ostatní komunikace, pozemková parcela katastru nemovitostí číslo 2206/9 o výměře 76 m², ostatní plocha, ostatní komunikace a pozemková parcela katastru nemovitostí číslo 4353/4 o výměře 137 m², ostatní plocha, silnice, k. ú. Veselí nad Lužnicí daruje do vlastnictví obdarovaného a ten dar bez výhrad přijímá.

č. 010/12/166/03/00

Jihočeský kraj, IČ 70890650, U Zimního stadionu 1952/2,
České Budějovice, PSČ 370 76
hospodaření se svěřeným majetkem kraje
Správa a údržba silnic Jihočeského kraje, IČ 709 71 641,
Nemanická 2133/10, České Budějovice, PSČ 370 01

B: k. ú. Veselí nad Lužnicí

- p. p. KN č. 2206/1 o výměře 27 m², ostatní plocha, ostatní komunikace
- p. p. KN č. 2206/8 o výměře 717 m², ostatní plocha, ostatní komunikace
- p. p. KN č. 2206/9 o výměře 76 m², ostatní plocha, ostatní komunikace
- p. p. KN č. 4353/4 o výměře 137 m², ostatní plocha, silnice

C: dosavadní

D: /

E: tato smlouva

VIII. Platnost smlouvy

Tato smlouva nabývá platnosti dnem jejího podpisu oběma účastníky smlouvy.

Platnost této smlouvy darovací je podmíněna připojením doložky potvrzující splnění podmínek uložených ustanovením § 23 z. č. 129/2000 Sb., o krajích v platném znění a § 41 z. č. 128/2000 Sb., o obcích v platném znění.

IX.

V neupravených částech se tato darovací smlouva řídí příslušnými ustanoveními občanského zákoníku.


Smluvní strany po vzájemné dohodě souhlasí, že tato smlouva může být zveřejněna na oficiálních webových stránkách Jihočeského kraje www.kraj-jihocesky.cz s výjimkou osobních a citlivých údajů uvedených v této smlouvě.


Účastníci smlouvy po jejím přečtení výslovně prohlásili, že tato smlouva byla sepsána podle jejich pravé a svobodné vůle, nikoliv v tísní a za nápadně nevýhodných podmínek a že je prosta omylu. Na důkaz toho připojují své podpisy.


V Českých Budějovicích, dne ~~1. 07. 2014~~ 15-04-2014


Mgr. Bc. Antonín Krák
uvolněný člen Rady Jihočeského kraje




Ing. Václav Matějů
starosta města Veselí nad Lužnicí





JIHOČESKÝ KRAJ

Mgr. Bc. ANTONÍN KRÁK
ČLEN RADY

DOLOŽKA

osvědčující platnost právního úkonu

podle ustanovení § 23 z. č. 129/2000 Sb., o krajích v platném znění

Darovací smlouva uzavřená mezi

Jihočeským krajem

jehož orgány sídlí v Českých Budějovicích, U Zimního stadionu 1952/2
zastoupený Mgr. Bc. Antonínem Krákem, uvolněným členem Rady Jihočeského kraje na základě plné moci
udělené dne 10. 12. 2012 Mgr. Jiřím Zimolou, hejtmánem Jihočeského kraje v souladu s ustanovením § 31
občanského zákoníku č. 40/1964 Sb., ve znění pozdějších předpisů
IČ: 70890650

jako obdarovaný

a

Městem Veselí nad Lužnicí

se sídlem městského úřadu ve Veselí nad Lužnicí, Náměstí T.G.Masaryka č.p. 26, PSČ 391 81
zastoupeným starostou města Ing. Václavem Matějířem
IČ 00253081

jako dárce

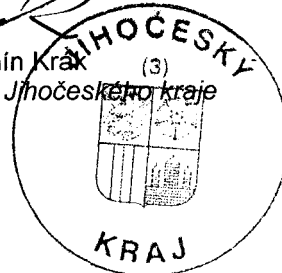
jejímž předmětem je darování pozemkových parcel **KN č. 2206/1** o výměře 27 m², ostatní plocha, ostatní komunikace, **KN č. 2206/8** o výměře 717 m², ostatní plocha, ostatní komunikace, **KN č. 2206/9** o výměře 76 m², ostatní plocha, ostatní komunikace a **KN č. 4353/4** o výměře 137 m², ostatní plocha, silnice, oddělené na základě geometrického plánu č. 3167 – 51/2013 ze dne 3.6.2013 z pozemkové parcely KN č. 4353 k. ú. **Veselí nad Lužnicí**

je platná ve smyslu ustanovení § 23 z. č. 129/2000 Sb., o krajích v platném znění

(dále jen zákon o krajích), neboť nabytí těchto nemovitostí bylo schváleno podle ustanovení § 36 odst. 1 písm. a) zákona o krajích na základě usnesení Zastupitelstva Jihočeského kraje č. 278/2013/ZK-6 ze dne 19. 9. 2013

V Českých Budějovicích dne - 1. 07. 2014





Mgr. Bc. Antonín Krák
uvolněný člen Rady Jihočeského kraje



VÝKAZ DOSAVADNÍHO A NOVÉHO STAVU ÚDAJŮ KATASTRU NEMOVITOSTI													
Dosavadní stav				Nový stav									
Označení pozemku parc. číslem	Výměra parcely		Druh pozemku Způsob využití	Označení pozemku parc. číslem	Výměra parcely		Druh pozemku Způsob využití	Typ stavby Způsob využití	Způs. určení výměr	Porovnání se stavem evidence právních vztahů			
	ha	m ²			ha	m ²				Díl přechází z pozemku označeného v katastru nemovitosti	dřívější poz. evidencí	Číslo listu vlastnictví	Výměra dílu
											ha	m ²	
4353	27	29	ostatní plocha ost.komunikace	4353/1	15	37	ostatní plocha ost.komunikace		0	4353	10001	15	37
				4353/3	10	55	ostatní plocha ost.komunikace		0	4353	10001	10	55
				4353/4	1	37	ostatní plocha silnice		2	4353	10001	1	37
	27	29			27	29							

Seznam souřadnic (S-JTSK)
 Číslo bodu Souřadnice pro zápis do KN
 Y X Kód kv. Poznámka
 800-126 736489.62 1145194.75 4 roh betonového obrubníku
 800-145 736516.79 1145211.95 4 roh betonového obrubníku
 888-289 736483.37 1145196.18 3 hřeb
 898-423 736520.77 1145219.20 3 hřeb

Dělit nebo scelovat pozemky lze jen na základě územního rozhodnutí, pokud podmínky pro ně nejsou stanoveny jiným rozhodnutím nebo opatřením.

GEOMETRICKÝ PLÁN pro rozdělení pozemku	Náležitosti a přesnosti odpovídá právním předpisům.	Katastrální úřad, katastrální pracoviště souhlasí s číslováním parcel.
	 	 
Vyhotovil: David Machart Masarykova 983 373 41 Hluboká nad Vltavou	Geometrický plán ověřil úředně oprávněný zeměměřický inženýr.	Souhlas katastrálního úřadu, katastrálního pracoviště potvrdit.
Číslo plánu: 3167-51/2013 Okres: Tábor Obec: Veselí nad Lužnicí Kat. území: Veselí nad Lužnicí	Ing. Josef Boček	Švecová Ludmila
Mapový list: DKM Kód způsobu určení výměr je určen podle § 77 odst. 2 vyhlášky č. 26/2007 Sb.	Dne: 3.6.2013	Číslo ověření: 89/2013
Dosavadním vlastníkům pozemků byla poskytnuta možnost seznámit se v terénu s průběhem navrhovaných nových hranic, které byly označeny předepsaným způsobem:	Dne: 13. 06. 2013	Číslo 6 6 5 / 1 3
viz pozn. seznamu souřadnic	Úředně oprávněný zeměměřický inženýr odpovídá za odbornou úroveň geometrického plánu, za dosažení předepsané přesnosti a za správnost a úplnost náležitostí podle právních předpisů.	Jeden prvopis geometrického plánu a předepsané přílohy jsou uloženy u katastrálního úřadu, katastrálního pracoviště.

