

SON/0057/083/2014



KUJCP017IURR

Č. 010/13/257/03/00

DAROVACÍ SMLOUVA

kterou uzavřeli níže uvedeného dne, měsíce a roku účastníci:

Jihočeský kraj

jehož orgány sídlí v Českých Budějovicích, U Zimního stadionu 1952/2, PSČ 370 76
zastoupený Mgr. Bc. Antonínem Krákem, zvolněným členem Rady Jihočeského kraje na základě plné moci
udělené dne 10. 12. 2012 Mgr. Jiřím Zimolou, hejtmánem Jihočeského kraje v souladu s ustanovením § 31
občanského zákoníku č. 40/1964 Sb., ve znění pozdějších předpisů
IČ 70890650

/dále jen dárce /

a

Obec Číměř

se sídlem obce v Číměři č. p. 12, PSČ 378 32
zastoupená starostou obce Petrem Šachlem
IČ 00246450

/dále jen obdarovaný/

I. Předmět daru

Jihočeský kraj je dle stavu zápisu v katastru nemovitostí na základě ustanovení § 1 odst. 1 zákona č. 157/2000 Sb., o přechodu věcí, práv a závazků z majetku ČR do majetku krajů a Rozhodnutí o přechodu nemovitostí do vlastnictví krajů Ministerstva dopravy a spojů České republiky č. j. 3796/2001 – 2 – KM ze dne 10. 9. 2001 výlučným vlastníkem pozemků evidovaných v katastru nemovitostí jako pozemková parcela katastru nemovitostí číslo **1752/3** o výměře 1859 m², ostatní plocha, silnice a pozemková parcela katastru nemovitostí číslo **1757/3** o výměře 4592 m², ostatní plocha, silnice, které jsou zapsány na Katastrálním úřadě pro Jihočeský kraj, Katastrální pracoviště Jindřichův Hradec na listu vlastnictví číslo 77 pro obec Číměř a k. ú. Číměř.

Správě a údržbě silnic Jihočeského kraje byly výše popsané pozemky předány k hospodaření jako svěřený majetek na základě zřizovací listiny v platném znění schválené usnesením Zastupitelstva Jihočeského kraje pod č. j. 183/2002/ZK.

Geometrickým plánem číslo 384 – 376/2010 ze dne 13. 11. 2011 byl oddělen z pozemkové parcely katastru nemovitostí číslo 1752/3, k. ú. Číměř díl „b“ o výměře 69 m².

Geometrickým plánem číslo 384 – 376/2010 ze dne 13. 11. 2011 byl oddělen z pozemkové parcely katastru nemovitostí číslo 1757/3, k. ú. Číměř díl „a“ o výměře 270 m².

Na základě této smlouvy darovací předává dárce pozemky výše popsané jako díl „b“ o výměře 69 m², oddělený z pozemkové parcely katastru nemovitostí číslo 1752/3, k. ú. Číměř a díl „a“ o výměře 270 m² oddělený z pozemkové parcely katastru nemovitostí číslo 1757/3, k. ú. Číměř do vlastnictví obdarovaného a obdarovaný nemovitosti přijímá bez výhrad do svého vlastnictví.

II. Darování nemovitosti

Dárce daruje a předává a obdarovaný přijímá a přejímá předmět daru popsany v bodě I. této smlouvy se všemi právy a požitky, s nimiž jej dárce držel a užíval nebo byl oprávněn držet a užívat.

III. Záruka

Obdarovaný prohlašuje, že předmět daru zná a byl dárce seznámen s jeho současným stavem. Dárce ručí za to, že předmět daru přejde do vlastnictví obdarovaného prost jakýchkoliv práv třetích osob a jakýchkoliv peněžitých zatížení, tedy prost všech závazků, vyjma těch zapsaných v katastru nemovitostí v části C LV č. 77, k. ú. Číměř, obec Číměř.

IV. Převzetí

Převzetí předmětu daru se uskuteční v den vkladu vlastnického práva do katastru nemovitostí u Katastrálního úřadu pro Jihočeský kraj, Katastrální pracoviště Jindřichův Hradec.

Obdarovaný nastupuje tímto okamžikem do skutečného držení předmětu daru a přechází na něho nebezpečí škody, nahodilé zkázy a nahodilého zhoršení předmětu daru.

V. Vklad vlastnického práva

Vlastnické právo k převáděným pozemkům podle této smlouvy přejde na obdarovaného zápisem vkladu vlastnictví do katastru nemovitostí.

Právní účinky vkladu vznikají na základě pravomocného rozhodnutí o jeho povolení ke dni doručení návrhu na vklad vlastnického práva katastrálnímu úřadu.

Účastníci smlouvy se zavazují učinit nebo podat všechny potřebné a účelné úkony nebo prohlášení tak, aby vklad mohl být neprodleně proveden.

VI. Náklady a poplatky

Poplatky spojené s vkladem vlastnického práva do katastru nemovitostí ve výši 1. 000, --Kč uhradí obdarovaný z této smlouvy tak, že kolek s nominální hodnotou 1. 000, --Kč vylepí na návrh na vklad do katastru nemovitostí. Náklady spojené s vyhotovením geometrického plánu jako součásti této smlouvy uhradil obdarovaný před podpisem této smlouvy darovací.

VII. Zápis na katastrálním úřadě

Smluvní strany žádají, aby na základě této darovací smlouvy byl na Katastrálním úřadě pro Jihočeský kraj, Katastrální pracoviště Jindřichův Hradec proveden na příslušném listu vlastnictví tento zápis o změně vlastníka:

LV oddíl A: Obec Číměř, Číměř č. p. 12, PSČ 378 32, IČ 00246450

B: k. ú. Číměř

p. p. KN č. 1757/2 o výměře 919 m², ostatní plocha, ostatní komunikace

C: dosavadní

D: /
E: tato smlouva

VIII. Platnost smlouvy

Tato smlouva nabývá platnosti dnem jejího podpisu oběma účastníky smlouvy.

Platnost této smlouvy darovací je podmíněna připojením doložky potvrzující splnění podmínek uložených ustanovením § 23 zákona č. 129/2000 Sb., o krajích v platném znění.

IX.

V neupravených částech se tato darovací smlouva řídí ustanoveními § 2055 a násl. zákona č. 89/2012 Sb., občanského zákoníku.

Smluvní strany po vzájemné dohodě souhlasí, že tato smlouva může být zveřejněna na oficiálních webových stránkách Jihočeského kraje www.kraj-jihocesky.cz s výjimkou osobních a citlivých údajů uvedených v této smlouvě.



Účastníci smlouvy po jejím přečtení výslovně prohlásili, že tato smlouva byla sepsána podle jejich pravé a svobodné vůle, nikoliv v tísní a za nápadně nevýhodných podmínek a že je prosta omylu. Na důkaz toho připojují své podpisy.

V Českých Budějovicích, dne - 6. 04. 2014

V Čiměři, dne 24. 3. 2014




Mgr. Bc. Antonín Krák
uvolněný člen Rady Jihočeského kraje



Petr Šachl
starosta obce Čiměř





JIHOČESKÝ KRAJ

Mgr. Bc. ANTONÍN KRAK
ČLEN RADY

DOLOŽKA

osvědčující platnost právního úkonu

podle ustanovení § 23 z. č. 129/2000 Sb., o krajích v platném znění

Smlouva darovací uzavřená mezi

Jihočeským krajem

jehož orgány sídlí v Českých Budějovicích, U Zimního stadionu 1952/2
zastoupený Mgr. Bc. Antonínem Krákem, uvolněným členem Rady Jihočeského kraje na základě plné moci udělené dne 10. 12. 2012 Mgr. Jiřím Zimolou, hejtnanem Jihočeského kraje v souladu s ustanovením § 31 občanského zákoníku č. 40/1964 Sb., ve znění pozdějších předpisů
IČ: 708 90 650

jako dárce

a

Obcí Číměř

se sídlem obecního úřadu v Číměři č.p. 12, PSČ 378 32
zastoupenou starostou obce Petrem Šachlem
IČ 00246450

jako obdarovaný

jejímž předmětem je darování dílu „a“ o výměře 270 m², odděleného na základě geometrického plánu č. 384 – 376/2010 ze dne 13. 11. 2011 z pozemkové parcely KN č. 1757/3 k.ú. Číměř a dílu „b“ o výměře 69 m², odděleného na základě geometrického plánu č. 384 – 376/2010 ze dne 13. 11. 2011 z pozemkové parcely KN č. 1752/3 k.ú. Číměř

je platná ve smyslu ustanovení § 23 z. č. 129/2000 Sb., o krajích v platném znění

(dále jen zákon o krajích), neboť záměr kraje darovat předmětné nemovitosti byl podle ustanovení § 18 odst. 1 zákona o krajích zveřejněn po dobu 30 dní před jeho projednáním v zastupitelstvu kraje vyvěšením na úřední desce Krajského úřadu Jihočeského kraje a posléze schválen podle ustanovení § 36 odst. 1 písm. a) zákona o krajích na základě usnesení Zastupitelstva Jihočeského kraje č. 379/2013/ZK-8 ze dne 5. 12. 2013

V Českých Budějovicích dne - 6. 04 2014

Mgr. Bc. Antonín Krák
uvolněný člen Rady Jihočeského kraje

