

SON/0054/074/2014



KUJCP017IUXX

Č. 010/13/172/03/00

DAROVACÍ SMLOUVA

kterou uzavřeli níže uvedeného dne, měsíce a roku účastníci:

Obec Hosín

se sídlem obecního úřadu v Hosíně č. p. 116, PSČ 373 41
zastoupená starostkou Ing. Miluší Kubešovou
IČ 00244937

/dále jen dárce/

a

Jihočeský kraj

jehož orgány sídlí v Českých Budějovicích, U Zimního stadionu 1952/2, PSČ 370 76
zastoupený Mgr. Bc. Antonínem Krákem, uvolněným členem Rady Jihočeského kraje na základě plné moci
udělené dne 10. 12. 2012 Mgr. Jiřím Zimolou, hejtmánem Jihočeského kraje v souladu s ustanovením § 31
občanského zákoníku č. 40/1964 Sb., ve znění pozdějších předpisů
IČ 708 906 50

/dále jen obdarovaný/

I. Předmět smlouvy

Dárce je na základě zákona č. 172/1991 Sb., o přechodu některých věcí z majetku ČR do vlastnictví obcí ve znění pozdějších předpisů a směnné smlouvy ze dne 26. 4. 2006 V – 3510/2006 - 301, výlučným vlastníkem pozemků evidovaných v katastru nemovitostí jako pozemková parcela katastru nemovitostí číslo 617/8 o výměře 82 m², ostatní plocha, silnice, pozemková parcela katastru nemovitostí číslo 3068/3 o výměře 15797 m², ostatní plocha, ostatní komunikace, pozemková parcela katastru nemovitostí číslo 3068/15 o výměře 547 m², ostatní plocha, ostatní komunikace, pozemková parcela katastru nemovitostí číslo 3080/56 o výměře 593 m², ostatní plocha, silnice, pozemková parcela katastru nemovitostí číslo 3080/60 o výměře 160 m², ostatní plocha, silnice, pozemková parcela katastru nemovitostí číslo 3080/62 o výměře 507 m², ostatní plocha, silnice, pozemková parcela katastru nemovitostí číslo 3080/63 o výměře 354 m², ostatní plocha, silnice, pozemková parcela katastru nemovitostí číslo 3127/3 o výměře 48 m², ostatní plocha, silnice, pozemková parcela katastru nemovitostí číslo 3127/5 o výměře 146 m², ostatní plocha, silnice, pozemková parcela katastru nemovitostí číslo 3127/6 o výměře 21 m², ostatní plocha, silnice, pozemková parcela katastru nemovitostí číslo 3127/7 o výměře 97 m², ostatní plocha, silnice, pozemková parcela katastru nemovitostí číslo 3127/8 o výměře 87 m², ostatní plocha, silnice a pozemková parcela katastru nemovitostí číslo 3127/9 o výměře 1007 m², ostatní plocha, silnice, které jsou zapsány na Katastrálním úřadě pro Jihočeský kraj, Katastrální pracoviště České Budějovice v katastru nemovitostí na listu vlastnictví číslo 1 pro obec Hosín a k. ú Dobřejevici u Hosína.

Dárce je dále na základě zákona č. 172/1991 Sb., o přechodu některých věcí z majetku ČR do vlastnictví obcí ve znění pozdějších předpisů, podílovým spoluvlastníkem ideálních 12/129 pozemku evidovaného v katastru nemovitostí jako pozemková parcela katastru nemovitostí číslo 3080/61 o výměře 228 m², ostatní plocha, silnice,

kteřá je zapsána na Katastrální úřadě pro Jihočeský kraj, Katastrální pracoviště České Budějovice v katastru nemovitostí na listu vlastnictví číslo 369 pro obec Hosín a k. ú Dobřeřovice u Hosína.

Na základě této smlouvy dárce daruje pozemky výše popsané jako pozemková parcela katastru nemovitostí číslo **617/8** o výměře 82 m², ostatní plocha, silnice, pozemková parcela katastru nemovitostí číslo **3068/3** o výměře 15797 m², ostatní plocha, ostatní komunikace, pozemková parcela katastru nemovitostí číslo **3068/15** o výměře 547 m², ostatní plocha, ostatní komunikace, pozemková parcela katastru nemovitostí číslo **3080/56** o výměře 593 m², ostatní plocha, silnice, pozemková parcela katastru nemovitostí číslo **3080/60** o výměře 160 m², ostatní plocha, silnice, pozemková parcela katastru nemovitostí číslo **3080/62** o výměře 507 m², ostatní plocha, silnice, pozemková parcela katastru nemovitostí číslo **3080/63** o výměře 354 m², ostatní plocha, silnice, pozemková parcela katastru nemovitostí číslo **3127/3** o výměře 48 m², ostatní plocha, silnice, pozemková parcela katastru nemovitostí číslo **3127/5** o výměře 146 m², ostatní plocha, silnice, pozemková parcela katastru nemovitostí číslo **3127/6** o výměře 21 m², ostatní plocha, silnice, pozemková parcela katastru nemovitostí číslo **3127/7** o výměře 97 m², ostatní plocha, silnice, pozemková parcela katastru nemovitostí číslo **3127/8** o výměře 87 m², ostatní plocha, silnice a pozemková parcela katastru nemovitostí číslo **3127/9** o výměře 1007 m², ostatní plocha, silnice a ideálních 12/129 pozemkové parcely katastru nemovitostí číslo **3080/61** o výměře 228 m², ostatní plocha, silnice, k. ú Dobřeřovice u Hosína daruje do vlastnictví obdarovaného a ten dar bez výhrad přijímá.

Výše uvedené pozemky, které jsou předmětem daru, jsou zastavěny stavbou silnic II/146, III/1472, III/1463 a III/1464.

Správě a údržbě silnic Jihočeského kraje, se sídlem České Budějovice, Nemanická 2133/10, IČ 70971641 je majetek, který je předmětem daru dle této smlouvy, předáván k hospodaření jako svěřený majetek dle ustanovení čl. VI. odst. 1 zřizovací listiny.

II. Darování nemovitostí

Dárce daruje a předává a obdarovaný přijímá a přejímá předmět daru popsany v čl. I. této smlouvy se všemi právy a požitky, s nimiž dárce tyto nemovitosti držel a užíval nebo byl oprávněn držet a užívat.

III. Záruka

Obdarovaný prohlašuje, že předmět daru zná. Dárce prohlašuje, že předmět daru přejde do vlastnictví obdarovaného prost jakýchkoliv práv třetích osob a jakýchkoliv peněžitých zatížení, tedy prost všech závazků, vyjma těch zapsaných v katastru nemovitostí v části C LV č. 1 v k. ú. Dobřeřovice u Hosína, obec Hosín a v části C LV č. 369 v k. ú. Dobřeřovice u Hosína, obec Hosín.

IV. Převzetí

Převzetí předmětu daru se uskuteční v den vkladu vlastnického práva do katastru nemovitostí u Katastrálního úřadu pro Jihočeský kraj, Katastrální pracoviště České Budějovice.

Obdarovaný nastupuje tímto dnem do skutečného držení předmětu daru a přechází na něho nebezpečí škody, nahodilé zkázy a nahodilého zhoršení předmětu daru.

V. Vklad vlastnického práva

Vlastnické právo k převáděným nemovitostem podle této smlouvy přejde na obdarovaného zápisem vkladu vlastnictví do katastru nemovitostí.

Právní účinky vkladu vznikají na základě pravomocného rozhodnutí o jeho povolení ke dni doručení návrhu na vklad vlastnického práva katastrálnímu úřadu.

Účastníci smlouvy se zavazují učinit nebo podat všechny potřebné a účelné úkony nebo prohlášení tak, aby vklad mohl být neprodleně proveden.

VI. Náklady a poplatky

Poplatky spojené s vkladem vlastnického práva do katastru nemovitostí uhradí obdarovaná strana.

VII. Zápis na katastrálním úřadě

Smluvní strany žádají, aby na základě této darovací smlouvy byl na Katastrálním úřadě pro Jihočeský kraj, Katastrální pracoviště České Budějovice proveden na základě této smlouvy na příslušném listu vlastnictví zápis o změně vlastníka.

VIII. Platnost smlouvy

Tato smlouva nabývá platnosti dnem jejího podpisu oběma účastníky smlouvy.

Platnost této smlouvy darovací je podmíněna připojením doložky potvrzující splnění podmínek uložených ustanovením § 23 z. č. 129/2000 Sb., o krajích v platném znění a § 41 z. č. 128/2000 Sb., o obcích v platném znění.

IX.


V neupravených částech se tato darovací smlouva řídí příslušnými ustanoveními občanského zákoníku.

Smluvní strany po vzájemné dohodě souhlasí, že tato smlouva může být zveřejněna na oficiálních webových stránkách Jihočeského kraje www.kraj-jihocesky.cz s výjimkou osobních a citlivých údajů uvedených v této smlouvě.

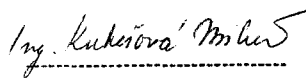
Účastníci smlouvy po jejím přečtení výslovně prohlásili, že tato smlouva byla sepsána podle jejich pravé a svobodné vůle, nikoliv v tísní a za nápadně nevýhodných podmínek a že je prosta omylu. Na důkaz toho připojují své podpisy.


V Českých Budějovicích, dne - 6. 04. 2014


V Hosíně, dne 18.3.2014


Mgr. Bc. Antonín Krák
uvolněný člen Rady Jihočeského kraje




Ing. Miluše Kubešová
starostka obce Hosín





JIHOČESKÝ KRAJ

Mgr. Bc. ANTONÍN KRÁK
ČLEN RADY

DOLOŽKA

osvědčující platnost právního úkonu

podle ustanovení § 23 z. č. 129/2000 Sb., o krajích v platném znění

Darovací smlouva uzavřená mezi

Jihočeským krajem

jehož orgány sídlí v Českých Budějovicích, U Zimního stadionu 1952/2
zastoupený Mgr. Bc. Antonínem Krákem, uvolněným členem Rady Jihočeského kraje na základě plné moci udělené dne 10. 12. 2012 Mgr. Jiřím Zimolou, hejtmánem Jihočeského kraje v souladu s ustanovením § 31 občanského zákoníku č. 40/1964 Sb., ve znění pozdějších předpisů
IČ: 70890650

jako obdarovaný

a

Obcí Hosín

se sídlem obecního úřadu v Hosíně č.p. 116, PSČ 373 41
zastoupenou starostkou obce Ing. Miluší Kubešovou
IČ 00244937

jako dárce

jejímž předmětem je darování pozemkových parcel KN č. 617/8 o výměře 82 m², ostatní plocha, silnice, KN č. 3068/3 o výměře 15797 m², ostatní plocha, ostatní komunikace, KN č. 3068/15 o výměře 547 m², ostatní plocha, ostatní komunikace, KN č. 3080/56 o výměře 593 m², ostatní plocha, silnice, KN č. 3080/60 o výměře 160 m², ostatní plocha, silnice, KN č. 3080/62 o výměře 507 m², ostatní plocha, silnice, KN č. 3080/63 o výměře 354 m², ostatní plocha, silnice, KN č. 3127/3 o výměře 48 m², ostatní plocha, silnice, KN č. 3127/5 o výměře 146 m², ostatní plocha, silnice, KN č. 3127/6 o výměře 21 m², ostatní plocha, silnice, KN č. 3127/7 o výměře 97 m², ostatní plocha, silnice, KN č. 3127/8 o výměře 87 m², ostatní plocha, silnice a KN č. 3127/9 o výměře 1007 m², ostatní plocha, silnice a ideálních 12/129 pozemkové parcely KN č. 3080/61 o výměře 228 m², ostatní plocha, silnice, k. ú Dobřejšovice u Hosína


je platná ve smyslu ustanovení § 23 z. č. 129/2000 Sb., o krajích v platném znění

(dále jen zákon o krajích), neboť nabytí těchto nemovitostí bylo schváleno podle ustanovení § 36 odst. 1 písm. a) zákona o krajích na základě usnesení Zastupitelstva Jihočeského kraje č. 278/2013/ZK- 6 ze dne 19. 9. 2013

V Českých Budějovicích dne

- 6. 04 2014

Mgr. Bc. Antonín Krák
uvolněný člen Rady Jihočeského kraje



U Zimního stadionu 1952/2, 370 76 České Budějovice, telefon: 386 720 464,
identifikátor DS: kdib3rr, e-mail: krak@kraj-jihocesky.cz, www.kraj-jihocesky.cz