



KUJCP019WT2F

SOU/0054/137/2015

Číslo smlouvy 010/14/184/03/00

DAROVACÍ SMLOUVA

kteřou uzavřeli podle § 2055 a násl. zákona č. 89/2012 Sb., občanský zákoník níže uvedeného dne, měsíce a roku účastníci:

Obec Žárovná

se sídlem Žárovná č. p. 5, PSČ 383 01
zastoupená starostou obce Petrem Wachtfeitem
IČ 00583413

/dále jen dárce/

a

Jihočeský kraj

se sídlem v Českých Budějovicích, U Zimního stadionu 1952/2, PSČ 370 76
zastoupený Mgr. Bc. Antonínem Krákem, uvolněným členem Rady Jihočeského kraje na základě plné moci udělené dne 10. 12. 2012 Mgr. Jiřím Zimolou, hejtnanem Jihočeského kraje v souladu s ustanovením § 31 občanského zákoníku č. 40/1964 Sb., ve znění pozdějších předpisů IČ 70890650
DIČ CZ 70890650, plátce DPH

/dále jen obdarovaný/

I. Předmět daru

Dárce je dle stavu zápisů v katastru nemovitostí výlučným vlastníkem pozemků evidovaných v katastru nemovitostí jako pozemková parcela číslo **551/3** o výměře 933 m², ostatní plocha, silnice, pozemková parcela číslo **553** o výměře 3823 m², ostatní plocha, ostatní komunikace, pozemková parcela číslo **554** o výměře 1786 m², ostatní plocha, ostatní komunikace a pozemková parcela číslo **556** o výměře 3227 m², ostatní plocha, ostatní komunikace, které jsou zapsány na Katastrálním úřadě pro Jihočeský kraj, Katastrální pracoviště Prachatice na listu vlastnictví číslo 10001 pro obec Žárovná a k. ú. **Žárovná**.

Geometrickým plánem číslo 157 – 58/2014 ze dne 5. 6. 2014 byla oddělena z pozemkové parcely číslo 551/3, k. ú. Žárovná pozemková parcela číslo **551/3** o nové výměře 600 m², ostatní plocha, silnice, k. ú. **Žárovná**.

Geometrickým plánem číslo 157 – 58/2014 ze dne 5. 6. 2014 byla dále oddělena z pozemkové parcely číslo 553, k. ú. Žárovná pozemková parcela číslo **553/2** o výměře 769 m², ostatní plocha, silnice, k. ú. **Žárovná**.

Geometrickým plánem číslo 157 – 58/2014 ze dne 5. 6. 2014 byla dále oddělena z pozemkové parcely číslo 554, k. ú. Žárovná pozemková parcela číslo **554/2** o výměře 268 m², ostatní plocha, silnice, k. ú. **Žárovná**.

Geometrickým plánem číslo 158 – 60/2014 ze dne 5. 6. 2014 byla dále oddělena z pozemkové parcely číslo 556, k. ú. Žárovná pozemková parcela číslo **556/2** o výměře 1433 m², ostatní plocha, silnice, k. ú. **Žárovná**.

Na základě této smlouvy darovací předává dárce do vlastnictví obdarovaného pozemky výše popsané jako pozemková parcela číslo **551/3** o výměře 600 m², ostatní plocha, silnice, pozemková parcela číslo **553/2** o výměře 769 m², ostatní plocha, silnice, pozemková parcela číslo **554/2** o výměře 268 m², ostatní plocha, silnice a pozemková parcela číslo **556/2** o výměře 1433 m², ostatní plocha, silnice, všechny v k. ú. **Žárovná** a obdarovaný nemovitosti přijímá bez výhrad do svého vlastnictví.

Výše uvedené pozemky, které jsou předmětem daru, jsou zastavěny stavbou silnice III/14530.

Správě a údržbě silnic Jihočeského kraje, se sídlem České Budějovice, Nemanická 2133/10, IČ 70971641 je majetek, který je předmětem daru dle této smlouvy, předáván k hospodaření jako svěřený majetek dle ustanovení čl. VI. odst. 1 zřizovací listiny.

II. Darování věci

Dárce daruje a předává a obdarovaný přijímá a přejímá předmět daru popsany v bodě I. této smlouvy se všemi právy a požitky, s nimiž dárce tyto nemovitosti držel a užíval nebo byl oprávněn držet a užívat.

III. Záruka

Obdarovaný prohlašuje, že předmět daru zná a byl dárce seznámen s jeho současným stavem. Dárce ručí za to, že předmět daru přejde do vlastnictví obdarovaného prost jakýchkoliv práv třetích osob a jakýchkoliv peněžitých zatížení, tedy prost všech závazků, vyjma těch zapsaných v katastru nemovitostí v části C LV č. 10001 pro obec Žárovná a k. ú. Žárovná.

Pro případ, že by se některé další dluhy či závazky vyskytly, se dárce zavazuje, že je sám uspokojí.

IV. Převzetí

Převzetí předmětu daru se uskuteční v den vkladu vlastnického práva do katastru nemovitostí u Katastrálního úřadu pro Jihočeský kraj, Katastrální pracoviště Prachatice.

Obdarovaný nastupuje tímto okamžikem do skutečného držení předmětu daru a přechází na něho nebezpečí škody, nahodilé zrády a nahodilého zhoršení předmětu daru.

V. Nabytí vlastnického práva

Vlastnické právo k převáděným nemovitostem podle této smlouvy přejde na obdarovaného zápisem vkladu vlastnictví do katastru nemovitostí.

Právní účinky vkladu vznikají na základě pravomocného rozhodnutí o jeho povolení ke dni doručení návrhu na vklad vlastnického práva katastrálnímu úřadu.

Účastníci smlouvy se zavazují učinit nebo podat všechny potřebné a účelné úkony nebo prohlášení tak, aby vklad mohl být neprodleně proveden.

VI. Náklady a poplatky

Poplatky spojené s vkladem vlastnického práva do katastru nemovitostí ve výši 1. 000, --Kč uhradí obdarovaný z této smlouvy tak, že kolek s nominální hodnotou 1. 000, --Kč vylepí na návrh na vklad do katastru nemovitostí. Náklady spojené s vyhotovením geometrického plánu jako součásti této smlouvy uhradil obdarovaný před podpisem této smlouvy darovací.

VII. Zápis na katastrálním úřadě

Smluvní strany žádají, aby na základě této darovací smlouvy byl na Katastrálním úřadě pro Jihočeský kraj, Katastrální pracoviště Prachatice proveden na příslušném listu vlastnictví tento zápis o změně vlastníka:

LV oddíl A: vlastnictví

Jihočeský kraj, IČ 70890650, U Zimního stadionu 1952/2,
České Budějovice, PSČ 370 76
hospodaření se svěřeným majetkem kraje
Správa a údržba silnic Jihočeského kraje, IČ 709 71 641,
Nemanická 2133/10, České Budějovice, PSČ 370 01

B: k. ú. Žárovná

p. p. č. 551/3 o výměře 600 m², ostatní plocha, silnice
p. p. č. 553/2 o výměře 769 m², ostatní plocha, silnice
p. p. č. 554/2 o výměře 268 m², ostatní plocha, silnice
p. p. č. 556/2 o výměře 1433 m², ostatní plocha, silnice

C: dosavadní

D: /

E: tato smlouva

VIII. Platnost smlouvy

Tato smlouva nabývá platnosti dnem jejího podpisu oběma účastníky smlouvy.

Platnost této smlouvy darovací je podmíněna připojením doložky potvrzující splnění podmínek uložených ustanovením § 23 z. č. 129/2000 Sb., o krajích v platném znění.

Platnost této smlouvy darovací je podmíněna připojením doložky potvrzující splnění podmínek uložených ustanovením § 41 zákona č. 128/2000 Sb., o obcích v platném znění.

IX.

V neupravených částech se tato darovací smlouva řídí ustanoveními § 2055 a násl. zákona č. 89/2012 Sb., občanského zákoníku.


Smluvní strany po vzájemné dohodě souhlasí se zveřejněním této smlouvy a prohlašují, že tato smlouva neobsahuje údaje, které tvoří předmět obchodního tajemství podle § 504 zákona č. 89/2012 Sb., občanský zákoník.

Účastníci smlouvy po jejím přečtení výslovně prohlásili, že tato smlouva byla sepsána podle jejich pravé a svobodné vůle, nikoliv v tísní a za nápadně nevýhodných podmínek a že je prosta omylu. Na důkaz toho připojují své podpisy.


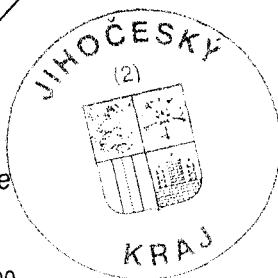
Tato darovací smlouva byla sepsána ve čtyřech stejnopisech s platností originálu, z nichž každá ze zúčastněných stran obdrží po dvou vyhotoveních.

V Českých Budějovicích, dne - 6. 05. 2015

V Žárovné, dne 10. 5. 2015



Mgr. Bc. Antonín Krák
člen Rady Jihočeského kraje



Petr Wachtfeiltl
starosta obce Žárovná

OBEC ŽÁROVNÁ
Žárovná 5
383 01 Prachatice
IČ 00583413
tel./fax: 388 421 197



JIHOČESKÝ KRAJ

Mgr. Bc. ANTONÍN KRÁK
ČLEN RADY

DOLOŽKA

osvědčující platnost právního úkonu

podle ustanovení § 23 z. č. 129/2000 Sb., o krajích v platném znění

Darovací smlouva uzavřená mezi

Jihočeským krajem

jehož orgány sídlí v Českých Budějovicích, U Zimního stadionu 1952/2
zastoupený Mgr. Bc. Antonínem Krákem, uvolněným členem Rady Jihočeského kraje na základě plné moci udělené dne 10. 12. 2012 Mgr. Jiřím Zimolou, hejtmánem Jihočeského kraje v souladu s ustanovením § 31 občanského zákoníku č. 40/1964 Sb., ve znění pozdějších předpisů
IČ: 70890650

jako obdarovaný

a

Obcí Žárovná

se sídlem obecního úřadu v Žárovné č.p.5, PSČ 383 01
zastoupenou starostou obce Petrem Wachtfeitlem
IČ 00583413

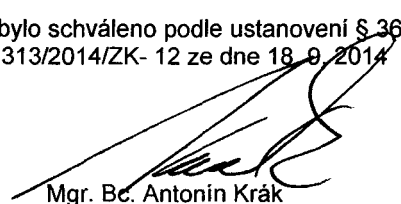
jako dárce

jejímž předmětem je darování pozemkové parcely číslo 551/3 o nové výměře 600 m², ostatní plocha, silnice, oddělené na základě geometrického plánu č. 157 – 58/2014 ze dne 5. 6. 2014 z pozemkové parcely číslo 551/3 k. ú. Žárovná, pozemkové parcely číslo 553/2 o výměře 769 m², ostatní plocha, silnice, oddělené na základě geometrického plánu č. 157 – 58/2014 ze dne 5. 6. 2014 z pozemkové parcely číslo 553 k. ú. Žárovná, pozemkové parcely číslo 554/2 o výměře 268 m², ostatní plocha, silnice, oddělené na základě geometrického plánu č. 157 – 58/2014 ze dne 5. 6. 2014 z pozemkové parcely číslo 554 k. ú. Žárovná, pozemkové parcely číslo 556/2 o výměře 1433 m², ostatní plocha, silnice, oddělené na základě geometrického plánu č. 158 – 60/2014 ze dne 5. 6. 2014 z pozemkové parcely číslo 556 k. ú. Žárovná

je platná ve smyslu ustanovení § 23 z. č. 129/2000 Sb., o krajích v platném znění

(dále jen zákon o krajích), neboť nabytí této nemovitosti bylo schváleno podle ustanovení § 36 odst. 1 písm. a) zákona o krajích na základě usnesení Zastupitelstva Jihočeského kraje č. 313/2014/ZK- 12 ze dne 18. 9. 2014.

V Českých Budějovicích dne - 6. 05. 2015


Mgr. Bc. Antonín Krák
uvolněný člen Rady Jihočeského kraje

