



KUJCP019WRCF

Číslo smlouvy 010/14/183/03/00

SON/00941/703/2015

DAROVACÍ SMLOUVA

kteřou uzavřeli podle § 2055 a násl. zákona č. 89/2012 Sb., občanský zákoník níže uvedeného dne, měsíce a roku účastníci:

Obec Heřmaneč

se sídlem Heřmaneč č. p. 20, PSČ 378 53
zastoupená starostou obce Zdeněk Mayer
IČ 00477010

/dále jen dárce/

a

Jihočeský kraj

se sídlem v Českých Budějovicích, U Zimního stadionu 1952/2, PSČ 370 76
zastoupený Mgr. Bc. Antonínem Krákem, uvolněným členem Rady Jihočeského kraje na základě plné moci udělené dne 10. 12. 2012 Mgr. Jiřím Zimolou, hejtmánem Jihočeského kraje v souladu s ustanovením § 31 občanského zákoníku č. 40/1964 Sb., ve znění pozdějších předpisů IČ 70890650
DIČ CZ 70890650, plátce DPH

/dále jen obdarovaný/

I. Předmět daru

Dárce je dle stavu zápisů v katastru nemovitostí výlučným vlastníkem pozemků evidovaných v katastru nemovitostí jako pozemková parcela číslo **579/1** o výměře 19069 m², ostatní plocha, silnice, pozemková parcela číslo **579/2** o výměře 8194 m², ostatní plocha, silnice, pozemková parcela číslo **580/3** o výměře 30851 m², ostatní plocha, silnice, pozemková parcela číslo **597** o výměře 1211 m², zahrada a pozemková parcela číslo **618** o výměře 52 m², ostatní plocha, jiná plocha, které jsou zapsány na Katastrálním úřadě pro Jihočeský kraj, Katastrální pracoviště Dačice na listu vlastnictví číslo 10001 pro obec Heřmaneč a k. ú. Heřmaneč.

Geometrickým plánem číslo 167 – 57/2014 ze dne 2. 6. 2014 byla oddělena z pozemkové parcely číslo 580/3, k. ú. Heřmaneč pozemková parcela číslo **580/9** o výměře 1380 m², ostatní plocha, silnice, k. ú. Heřmaneč.

Geometrickým plánem číslo 166 – 55/2014 ze dne 30. 5. 2014 byla oddělena z pozemkové parcely číslo 579/2, k. ú. Heřmaneč pozemková parcela číslo **579/2** o nové výměře 7856 m², ostatní plocha, silnice, k. ú. Heřmaneč.

Geometrickým plánem číslo 166 – 55/2014 ze dne 30. 5. 2014 byl dále oddělen z pozemkové parcely číslo 580/3, k. ú. Heřmaneč díl „a“ o výměře **29478 m²**.

Geometrickým plánem číslo 166 – 55/2014 ze dne 30. 5. 2014 byl dále oddělen z pozemkové parcely číslo 618, k. ú. Heřmaneč díl „b“ o výměře **25 m²**.

Geometrickým plánem číslo 166 – 55/2014 ze dne 30. 5. 2014 byla dále oddělena z pozemkové parcely číslo 597, k. ú. Heřmaneč pozemková parcela číslo **597/2** o výměře 15 m², ostatní plocha, silnice, k. ú. Heřmaneč.

Geometrickým plánem číslo 166 – 55/2014 ze dne 30. 5. 2014 byla dále oddělena z pozemkové parcely číslo 597, k. ú. Heřmaneč pozemková parcela číslo **597/3** o výměře 3 m², ostatní plocha, silnice, k. ú. **Heřmaneč**.

Na základě této smlouvy darovací předává dárce do vlastnictví obdarovaného pozemky výše popsané jako pozemková parcela číslo **579/1** o výměře 19069 m², ostatní plocha, silnice, pozemková parcela číslo **580/9** o výměře 1380 m², ostatní plocha, silnice, pozemková parcela číslo **579/2** o výměře 7856 m², ostatní plocha, silnice, díl „a“ o výměře 29478 m² oddělený z pozemkové parcely číslo 580/3, díl „b“ o výměře 25 m² oddělený z pozemkové parcely číslo 618, pozemkovou parcelu číslo **597/2** o výměře 15 m², ostatní plocha, silnice a dále pozemkovou parcelu číslo **597/3** o výměře 3 m², ostatní plocha, silnice, to vše v k. ú. **Heřmaneč** a obdarovaný nemovitosti přijímá bez výhrad do svého vlastnictví.

Výše uvedené pozemky, které jsou předmětem daru, jsou zastavěny stavbou silnice II/409, III1519 a III/40916.

Správě a údržbě silnic Jihočeského kraje, se sídlem České Budějovice, Nemanická 2133/10, IČ 70971641 je majetek, který je předmětem daru dle této smlouvy, předáván k hospodaření jako svěřený majetek dle ustanovení čl. VI. odst. 1 zřizovací listiny.

II. Darování věci

Dárce daruje a předává a obdarovaný přijímá a přejímá předmět daru popsaný v bodě I. této smlouvy se všemi právy a požitky, s nimiž dárce tyto nemovitosti držel a užíval nebo byl oprávněn držet a užívat.

III. Záruka

Obdarovaný prohlašuje, že předmět daru zná a byl dárce seznámen s jeho současným stavem. Dárce ručí za to, že předmět daru přejde do vlastnictví obdarovaného prost jakýchkoliv práv třetích osob a jakýchkoliv peněžitých zatížení, tedy prost všech závazků, vyjma těch zapsaných v katastru nemovitostí v části C LV č. 10001 pro obec Heřmaneč a k. ú. Heřmaneč.

Pro případ, že by se některé další dluhy či závazky vyskytly, se dárce zavazuje, že je sám uspokojí.

IV. Převzetí

Převzetí předmětu daru se uskuteční v den vkladu vlastnického práva do katastru nemovitostí u Katastrálního úřadu pro Jihočeský kraj, Katastrální pracoviště Dačice.

Obdarovaný nastupuje tímto okamžikem do skutečného držení předmětu daru a přechází na něho nebezpečí škody, nahodilé zkázy a nahodilého zhoršení předmětu daru.

V. Nabytí vlastnického práva

Vlastnické právo k převáděným nemovitostem podle této smlouvy přejde na obdarovaného zápisem vkladu vlastnictví do katastru nemovitostí.

Právní účinky vkladu vznikají na základě pravomocného rozhodnutí o jeho povolení ke dni doručení návrhu na vklad vlastnického práva katastrálnímu úřadu.

Účastníci smlouvy se zavazují učinit nebo podat všechny potřebné a účelné úkony nebo prohlášení tak, aby vklad mohl být neprodleně proveden.

Smluvní strany po vzájemné dohodě souhlasí se zveřejněním této smlouvy a prohlašují, že tato smlouva neobsahuje údaje, které tvoří předmět obchodního tajemství podle § 504 zákona č. 89/2012 Sb., občanský zákoník.

Účastníci smlouvy po jejím přečtení výslovně prohlásili, že tato smlouva byla sepsána podle jejich pravé a svobodné vůle, nikoliv v tísní a za nápadně nevýhodných podmínek a že je prosta omylu. Na důkaz toho připojují své podpisy.



Tato darovací smlouva byla sepsána ve čtyřech stejnopisech s platností originálu, z nichž každá ze zúčastněných stran obdrží po dvou vyhotoveních.

V Českých Budějovicích, dne 13. 04. 2015


V Heřmančích, dne 7. 4. 2015



Mgr. Bc. Antonín Krák
uvolněný člen Rady Jihočeského kraje



Zdeněk Mayer
starosta obce Heřmaněč



JIHOČESKÝ KRAJ

Mgr. Bc. ANTONÍN KRÁK
ČLEN RADY

DOLOŽKA

osvědčující platnost právního úkonu

podle ustanovení § 23 z. č. 129/2000 Sb., o krajích v platném znění

Darovací smlouva uzavřená mezi

Jihočeským krajem

jehož orgány sídlí v Českých Budějovicích, U Zimního stadionu 1952/2
zastoupený Mgr. Bc. Antonínem Krákem, zvolněným členem Rady Jihočeského kraje na základě plné moci udělené dne 10. 12. 2012 Mgr. Jiřím Zimolou, hejtmánem Jihočeského kraje v souladu s ustanovením § 31 občanského zákoníku č. 40/1964 Sb., ve znění pozdějších předpisů
IČ: 70890650

jako obdarovaný

a

Obcí Heřmaneč

se sídlem Heřmaneč č.p. 20, PSČ 378 53
zastoupenou starostou obce Zdeňkem Mayerem
IČ 00477010

jako dárce

jejímž předmětem je darování pozemkové parcely číslo 579/1 o výměře 19069 m², ostatní plocha, silnice, pozemkové parcely číslo 580/9 o výměře 1380 m², ostatní plocha, silnice, oddělené na základě geometrického plánu č. 167 – 57/2014 ze dne 2.6.2014 z pozemkové parcely č.580/3, pozemková parcela číslo 579/2 o výměře 7856 m², ostatní plocha, silnice oddělené na základě geometrického plánu č. 166 – 55/2014 ze dne 30.5.2014 z pozemkové parcely č. 579/2, dílu „a“ o výměře 29478 m² odděleného na základě geometrického plánu č. 166 – 55/2014 ze dne 30.5.2014 z pozemkové parcely č. 580/3, dílu „b“ o výměře 25 m² odděleného na základě geometrického plánu č. 166 – 55/2014 ze dne 30.5.2014 z pozemkové parcely č. 618, pozemkové parcely číslo 597/2 o výměře 15 m², ostatní plocha, silnice oddělené na základě geometrického plánu č. 166 – 55/2014 ze dne 30.5.2014 z pozemkové parcely č. 597 a dále pozemkové parcely číslo 597/3 o výměře 3 m², ostatní plocha, silnice, oddělené na základě geometrického plánu č. 166 – 55/2014 ze dne 30.5.2014 z pozemkové parcely č. 597 to vše v k. ú. Heřmaneč.

je platná ve smyslu ustanovení § 23 z. č. 129/2000 Sb., o krajích v platném znění

(dále jen zákon o krajích), neboť nabytí těchto nemovitostí bylo schváleno podle ustanovení § 36 odst. 1 písm. a) zákona o krajích na základě usnesení Zastupitelstva Jihočeského kraje č. 313/2014/ZK- 12 ze dne 18. 9. 2014

V Českých Budějovicích dne

13 04 2015


Mgr. Bc. Antonín Krák
zvolněný člen Rady Jihočeského kraje

