



KUJCP010WIIL

SVB/OHMS/116/14

## Smlouva o zatížení pozemku služebností (věcné břemeno)

uzavřená podle § 1257 a násl. občanského zákoníku č. 89/2012 Sb.

### Jihočeský kraj,

se sídlem 370 76 České Budějovice, U Zimního stadionu 1952/2

zastoupený Mgr. Jaromírem Novákem, členem Rady Jihočeského kraje, na základě plné moci udělené dne 6. 12. 2012 Mgr. Jiřím Zimolou, hejtnanem Jihočeského kraje, v souladu s ustanovením § 61 odst. 1 zákona č. 129/2000 Sb., o krajích, ve znění zákona č. 231/2002 Sb.

IČ 70890650

DIČ CZ70890650

Plátce DPH

(jako osoba povinná ze služebností)

a

### město Třeboň

se sídlem Palackého náměstí 46, 379 01 Třeboň

zastoupené Mgr. Terezií Jenisovou, starostkou města

IČ 00247618

DIČ CZ00247618

(jako osoby oprávněná ze služebností)

*uzavírají tuto smlouvu o zatížení pozemku služebností:*

#### Článek první:

Jihočeský kraj prohlašuje, že je výlučným vlastníkem pozemku, parcely č. 1534/12 v katastrálním území Třeboň. Parcela je zapsaná v katastru nemovitostí u Katastrálního úřadu pro Jihočeský kraj, Katastrální pracoviště Jindřichův Hradec na listu vlastnictví č. 2028 pro katastrální území a obec Třeboň, s právem hospodaření se svěřeným majetkem příspěvkové organizace zřízené Jihočeským krajem – Centrum sociálních služeb Jindřichův Hradec, IČ 75011191.

#### Článek druhý:

Jihočeský kraj zatěžuje svůj pozemek, parcelu č. 1534/12 v katastrálním území Třeboň služebností ve prospěch města Třeboň spočívající v právu města Třeboň uložit do části pozemku, parcely č. 1534/12 v katastrálním území Třeboň v rozsahu dle geometrického plánu č. 3473-36/2014 ze dne 6. 3. 2014 kanalizační vedení. S právem věcného břemene je spojeno i právo vstupu na služební pozemek za účelem provozu, údržby a oprav kanalizačního vedení. Právo věcného břemene se zřizuje bezúplatně a na dobu neurčitou.

#### Článek třetí:

Rada Jihočeského kraje schválila zřízení práva věcného břemene usnesením č. 440/2014/RK-37 ze dne 10. 4. 2014, čímž byly splněny podmínky platnosti tohoto právního jednání ve smyslu zákona č. 129/2000 Sb., o krajích, ve znění pozdějších předpisů.

Zastupitelstvo města Třeboň schválilo zřízení práva věcného břemene usnesením č. 67/2014-33 ze dne 12.05.2014 čímž byly splněny podmínky platnosti tohoto právního jednání ve smyslu zákona č. 128/2000 Sb., o obcích, ve znění pozdějších předpisů.

**Článek čtvrtý:**

Právo věcného břemene vzniká vkladem práva do katastru nemovitostí. Návrh na zahájení řízení o povolení vkladu práva zajistí Jihočeský kraj. Správní poplatek za návrh na vklad ve výši 1.000 Kč uhradí město Třeboň.

**Článek pátý:**

Smluvní strany souhlasí se zveřejněním této smlouvy a prohlašují, že tato smlouva neobsahuje údaje, které tvoří předmět jejich obchodního tajemství ve smyslu § 504 občanského zákoníku č. 89/2012 Sb.

**Článek šestý:**


Smluvní strany prohlašují, že smlouva obsahuje jejich pravou, vážnou a svobodnou vůli. Na důkaz toho připojují své vlastnoruční podpisy.


Geometrický plán uvedený v článku druhém této smlouvy o zatížení pozemku služebností je přílohou a nedílnou součástí této smlouvy.

Tato smlouva se vyhotovuje v 1 originálním výtisku, který bude uložen ve sbírce listin Katastrálního úřadu pro Jihočeský kraj, Katastrální pracoviště Jindřichův Hradec.

Třeboň, dne 20-05-2014

České Budějovice, dne 14-06-2014

  
.....  
Mgr. Terezie Jenisová  
starostka města Třeboň

  
.....  
Mgr. Jaromír Novák  
člen Rady Jihočeského kraje



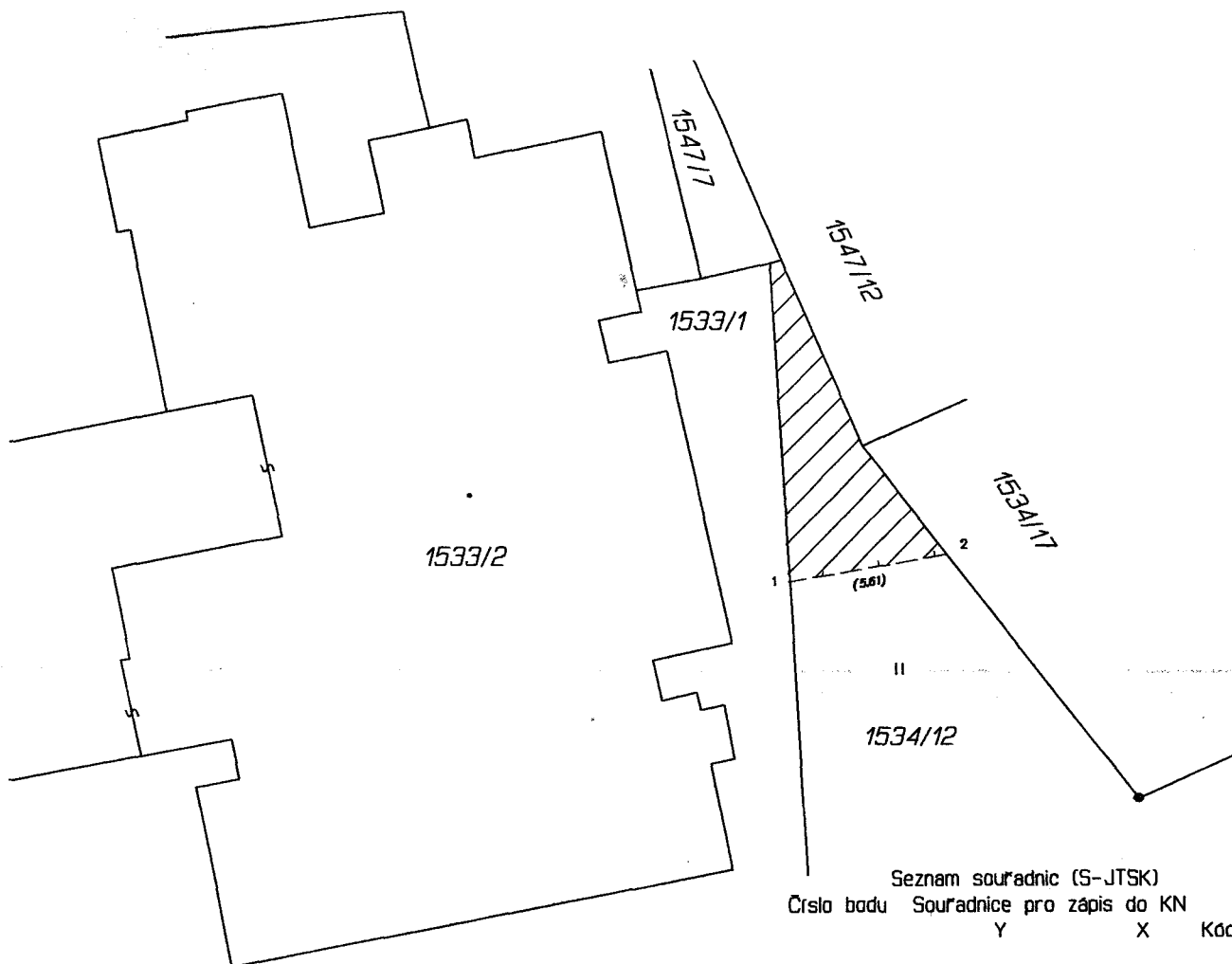
Schváleno usnesením zastupitelstva města

č. 64/2014-33 ze dne 12.5.2014

Za správnost

VÝKAZ DOSAVADNÍHO A NOVÉHO STAVU ÚDAJŮ KATASTRU NEMOVITOSTÍ

Dosavadní stav				Nový stav											
Označení pozemku parc. číslem	Vyměra parcely		Druh pozemku Způsob využití	Označení pozemku parc. číslem	Vyměra parcely		Druh pozemku Způsob využití	Typ stavby Způsob využití	Způsob určení vyměr	Porovnání se stavem evidence právních vztahů					
	ha	m <sup>2</sup>			ha	m <sup>2</sup>				Ort přechází z pozemku označeného v katastru nemovitostí	Ort přechází z poz. dřívější poz. evidenci	Číslo listu vlastnictví	Vyměra dílu		Označení dílu
1534/12		5 34								1534/12		2028	ha	m <sup>2</sup>	



Seznam souřadnic (S-JTSK)

Číslo bodu	Souřadnice pro zápis do KN	Kód kv.	Poznámka
	Y	X	
k.o. Treboň (770230)			
1	734987.20	1165443.76	3 nestab.
2	734981.67	1165442.83	3 nestab.

Druh věcného břemene: Dle smlouvy

Oprávněný: Dle smlouvy

Delit nebo scelovat pozemky lze jen na základě územního rozhodnutí, pokud podmínky pro ně nejsou stanoveny jiným rozhodnutím nebo opatřením.

<p><b>GEOMETRICKÝ PLÁN</b> pro vymezení rozsahu věcného břemene k části pozemku</p> <p>Vyhotavit: Ing. Radomír Vaclík Zeměměřická práce Chelčického 2/II, Treboň</p> <p>Číslo plánu: 3473 - 36/2014</p> <p>Okres: Jindřichův Hradec</p> <p>Obec: Treboň</p> <p>Katastrální území: Treboň</p> <p>Mapový list: DKM</p> <p>Kód způsobu určení výměr je určen podle §77 odst. 2 vyhlášky č. 26/2007 Sb.</p> <p>Dosavadním vlastníkům pozemků byla poskytnuta možnost seznámit se v terénu s průběhem navrhovaných nových hranic, které byly označeny předepsaným způsobem:</p> <p>viz seznam souřadnic</p>	<p>Nálezitostmi a přesností odpovídá právním předpisům.</p> <p>Geometrický plán ověřil úředně oprávněný zeměměřický inženýr:</p> <p>Ing. Radomír Vaclík</p> <p>Dne 6.3.2014 Číslo 19/14</p> <p>Úředně oprávněný zeměměřický inženýr odpovídá za odbornou úroveň geometrického plánu, za dosažení předepsané přesnosti a za správnost a úplnost nálezitostí podle právních předpisů.</p>	<p>Katastrální úřad, katastrální pracoviště souhlasí s označováním parcel.</p> <p>Souhlas katastrálního úřadu, katastrálního pracoviště potvrďuje:</p> <p>Ing. Martina Štiplová</p> <p>Dne 13-03-2014 Číslo 211/2014</p> <p>Jeden výtisk geometrického plánu a předepsané přílohy jsou uloženy u katastrálního úřadu, katastrálního pracoviště.</p>
--	---	---