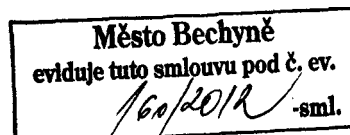


Č. 010/12/206/03/00

NOV/0054/05B/2013



## DAROVACÍ SMLOUVA



KUJCP015XBY0

kteřou uzavřeli níže uvedeného dne, měsíce a roku účastníci:

### **Jihočeský kraj**

jehož orgány sídlí v Českých Budějovicích, U Zimního stadionu 1952/2, PSČ 370 76  
zastoupený Mgr. Bc. Antonínem Krákem, uvolněným členem Rady Jihočeského kraje na základě plné moci  
udělené dne 10. 12. 2012 Mgr. Jiřím Zimolou, hejtmanem Jihočeského kraje v souladu s ustanovením § 31  
občanského zákoníku č. 40/1964 Sb., ve znění pozdějších předpisů  
IČ 70890650

/dále jen dárce /

a

### **Město Bechyně**

se sídlem městského úřadu v Bechyni, Nám. T. G. Masaryka č. p. 2, PSČ 391 65  
zastoupené starostou města Mgr. Jaroslavem Matějkou  
IČ 00252069

/dále jen obdarovaný/

### I. Předmět daru

Jihočeský kraj je na základě směnné smlouvy ze dne 15. 11. 2006 V – 6117/2006 - 308 výlučným vlastníkem  
pozemků evidovaných v katastru nemovitostí jako pozemková parcela katastru nemovitostí číslo **2070/1**  
o výměře 12041 m<sup>2</sup>, ostatní plocha, silnice a pozemková parcela katastru nemovitostí číslo **2070/2** o výměře  
53 m<sup>2</sup>, ostatní plocha, silnice, které jsou zapsány na Katastrálním úřadě pro Jihočeský kraj, Katastrální pracoviště  
Tábor na listu vlastnictví číslo 47 pro obec Bechyně a k. ú. **Bechyně**.

Správě a údržbě silnic Jihočeského kraje byly výše popsané nemovitosti v katastrálním území Bechyně předány  
k hospodaření jako svěřený majetek na základě zřizovací listiny v platném znění schválené usnesením  
Zastupitelstva Jihočeského kraje pod č. j. 183/2002/ZK.

Geometrickým plánem číslo 1371 – 957/2011 ze dne 19. 8. 2011 byly odděleny z pozemkové parcely katastru  
nemovitostí číslo 2070/1, k. ú. Bechyně pozemková parcela katastru nemovitostí číslo **2070/4** o výměře 79 m<sup>2</sup>,  
ostatní plocha, ostatní komunikace, pozemková parcela katastru nemovitostí číslo **2070/5** o výměře 8 m<sup>2</sup>, ostatní  
plocha, ostatní komunikace, pozemková parcela katastru nemovitostí číslo **2070/6** o výměře 6 m<sup>2</sup>, ostatní plocha,  
ostatní komunikace a pozemková parcela katastru nemovitostí číslo **2070/7** o výměře 10 m<sup>2</sup>, ostatní plocha,  
ostatní komunikace, **všechny k. ú. Bechyně**.

Na základě této smlouvy darovací předává dárce nemovitosti výše popsané jako pozemková parcela katastru  
nemovitostí číslo **2070/2** o výměře 53 m<sup>2</sup>, ostatní plocha, silnice, pozemková parcela katastru nemovitostí číslo  
**2070/4** o výměře 79 m<sup>2</sup>, ostatní plocha, ostatní komunikace, pozemková parcela katastru nemovitostí číslo  
**2070/5** o výměře 8 m<sup>2</sup>, ostatní plocha, ostatní komunikace, pozemková parcela katastru nemovitostí číslo **2070/6**  
o výměře 6 m<sup>2</sup>, ostatní plocha, ostatní komunikace a pozemková parcela katastru nemovitostí číslo **2070/7**  
o výměře 10 m<sup>2</sup>, ostatní plocha, ostatní komunikace, **všechny k. ú. Bechyně** do vlastnictví obdarovaného a  
obdarovaný nemovitosti přijímá bez výhrad do svého vlastnictví.

Č. 010/12/206/03/00

## **II. Darování nemovitosti**

Dárce daruje a předává a obdarovaný přijímá a přejímá předmět daru popsany v bodě I. této smlouvy se všemi právy a požitky, s nimiž dárce tyto nemovitosti držel a užíval nebo byl oprávněn držet a užívat.

Obdarovaná strana se zavazuje využít předmět daru k veřejnému účelu jako veřejné statky. V případě, že by obdarovaný převedl nemovitost do 10 let ode dne účinnosti této smlouvy úplatně třetí osobě, je povinen převést 100 % z ceny zjištěné v době převodu dárce ve lhůtě třech měsíců ode dne převodu.

## **III. Záruka**

Obdarovaný prohlašuje, že předmět daru zná a byl dárce seznámen s jeho současným stavem. Dárce ručí za to, že předmět daru přejde do vlastnictví obdarovaného prost jakýchkoliv práv třetích osob a jakýchkoliv peněžitých zatížení, tedy prost všech závazků, vyjma těch zapsaných v katastru nemovitostí v části C LV č. 47, obec Bechyně a k. ú. Bechyně.

Pro případ, že by se některé další dluhy či závazky vyskytly, se prodávající zavazuje, že je sám uspokojí.

## **IV. Převzetí**

Převzetí předmětu daru se uskuteční v den vkladu vlastnického práva do katastru nemovitostí u Katastrálního úřadu pro Jihočeský kraj, Katastrální pracoviště Tábor.

Obdarovaný nastupuje tímto okamžikem do skutečného držení předmětu daru a přechází na něho nebezpečí škody, nahodilé zkázy a nahodilého zhoršení předmětu daru.

## **V. Vklad vlastnického práva**

Vlastnické právo k převáděným pozemkům podle této smlouvy přejde na obdarovaného zápisem vkladu vlastnictví do katastru nemovitostí.

Právní účinky vkladu vznikají na základě pravomocného rozhodnutí o jeho povolení ke dni doručení návrhu na vklad vlastnického práva katastrálnímu úřadu.

Účastníci smlouvy se zavazují učinit nebo podat všechny potřebné a účelné úkony nebo prohlášení tak, aby vklad mohl být neprodleně proveden.

## **VI. Náklady a poplatky**

Poplatky spojené s vkladem vlastnického práva do katastru nemovitostí ve výši 1. 000, --Kč uhradí obdarovaný z této smlouvy tak, že kolek s nominální hodnotou 1. 000, --Kč vylepí na návrh na vklad do katastru nemovitostí. Náklady spojené s vyhotovením geometrického plánu jako součásti této smlouvy uhradil obdarovaný před podpisem této smlouvy darovací.

## **VII. Zápis na katastrálním úřadě**

Smluvní strany žádají, aby na základě této darovací smlouvy byl na Katastrálním úřadě pro Jihočeský kraj, Katastrální pracoviště Tábor proveden na příslušném listu vlastnictví tento zápis o změně vlastníka:

LV oddíl A: **Město Bechyně**, Bechyně, Nám. T. G. Masaryka č. p. 2, PSČ 391 65, IČ 00252069

B: k. ú. Bechyně

p. p. KN č. 2070/2 o výměře 53 m<sup>2</sup>, ostatní plocha, silnice

p. p. KN č. 2070/4 o výměře 79 m<sup>2</sup>, ostatní plocha, ostatní komunikace

p. p. KN č. 2070/5 o výměře 8 m<sup>2</sup>, ostatní plocha, ostatní komunikace

p. p. KN č. 2070/6 o výměře 6 m<sup>2</sup>, ostatní plocha, ostatní komunikace

p. p. KN č. 2070/7 o výměře 10 m<sup>2</sup>, ostatní plocha, ostatní komunikace

C: dosavadní

D: /

E: tato smlouva

### VIII. Platnost smlouvy

Tato smlouva nabývá platnosti dnem jejího podpisu oběma účastníky smlouvy.

Platnost této smlouvy darovací je podmíněna připojením doložky potvrzující splnění podmínek uložených ustanovením § 23 zákona č. 129/2000 Sb., o krajích v platném znění.

IX.

V neupravených částech se tato darovací smlouva řídí ustanoveními § 628 a násl. zákona č. 40/1964 Sb., občanského zákoníku v platném znění.

Smluvní strany po vzájemné dohodě souhlasí, že tato smlouva může být zveřejněna na oficiálních webových stránkách Jihočeského kraje [www.kraj-jihocesky.cz](http://www.kraj-jihocesky.cz) s výjimkou osobních a citlivých údajů uvedených v této smlouvě.


Účastníci smlouvy po jejím přečtení výslovně prohlásili, že tato smlouva byla sepsána podle jejich pravé a svobodné vůle, nikoliv v tísní a za nápadně nevýhodných podmínek a že je prosta omylu. Na důkaz toho připojují své podpisy.

V Českých Budějovicích, dne *16. 4. 2013*


V Bechyni, dne 22. 03. 2013



Mgr. Bc. Antonín Krák  
uvolněný člen Rady Jihočeského kraje


Mgr. Jaroslav Matějka  
starosta města Bechyně



# JIHOČESKÝ KRAJ

MGR. JIRÍ ZIMOLA  
HEJTMAN

## DOLOŽKA

osvědčující platnost právního úkonu

podle ustanovení § 23 z. č. 129/2000 Sb., o krajích v platném znění

Smlouva darovací uzavřená mezi

### Jihočeským krajem

jehož orgány sídlí v Českých Budějovicích, U Zimního stadionu 1952/2  
zastoupený Mgr. Bc. Antonínem Krákem, uvolněným členem Rady Jihočeského kraje na základě plné moci  
udělené dne 10. 12. 2012 Mgr. Jiřím Zimolou, hejtmánem Jihočeského kraje v souladu s ustanovením § 31  
občanského zákoníku č. 40/1964 Sb., ve znění pozdějších předpisů  
IČ: 70890650

jako dárce

a

### Městem Bechyně

se sídlem městského úřadu v Bechyni, Nám. T. G. Masaryka č.p. 2, PSČ 391 65  
zastoupeným starostou města Mgr. Jaroslavem Matějkou  
IČ 00252 069


jako obdarovaný


jejímž předmětem je darování pozemkových parcel **KN č. 2070/4** o výměře 79 m<sup>2</sup>, ostatní plocha, ostatní komunikace, **KN č. 2070/5** o výměře 8 m<sup>2</sup>, ostatní plocha, ostatní komunikace, **KN č. 2070/6** o výměře 6 m<sup>2</sup>, ostatní plocha, ostatní komunikace a **KN č. 2070/7** o výměře 10 m<sup>2</sup>, ostatní plocha, ostatní komunikace, oddělených na základě geometrického plánu č. 1371 – 957/2011 ze dne 19. 8. 2011 z pozemkové parcely KN č. 2070/1, k. ú. Bechyně vše v k. ú. Bechyně a darování pozemkové parcely **KN č. 2070/2** o výměře 53 m<sup>2</sup>, ostatní plocha, silnice, k.ú. Bechyně

**je platná ve smyslu ustanovení § 23 z. č. 129/2000 Sb., o krajích v platném znění**

(dále jen zákon o krajích), neboť záměr kraje darovat předmětné nemovitosti byl podle ustanovení § 18 odst. 1 zákona o krajích zveřejněn po dobu 30 dní před jeho projednáním v zastupitelstvu kraje vyvěšením na úřední desce Krajského úřadu Jihočeského kraje a posléze schválen podle ustanovení § 36 odst. 1 písm. a) zákona o krajích na základě usnesení Zastupitelstva Jihočeského kraje č. 57/2012/ZK-2 ze dne 20. 12. 2012

V Českých Budějovicích dne *16. 6. 2013*

  
Mgr. Bc. Antonín Krák  
uvolněný člen Rady Jihočeského kraje



U Zimního stadionu 1952/2, 370 76 České Budějovice, telefon: 386 720 493, fax: 386 354 967  
e-mail: hejtm@kraj-jihocesky.cz, www.kraj-jihocesky.cz