


SON/0014/145/2013



KUJCP015XL0S

Č. 010/11/112/03/00

DAROVACÍ SMLOUVA

kterou uzavřeli níže uvedeného dne, měsíce a roku účastníci:

Ředitelství silnic a dálnic ČR

se sídlem na Pankráci 56, Praha 4, PSČ 140 00

jehož jménem jedná Ing. Radek Hanačík, ředitel úseku kancelář generálního ředitele

IČ 65993390

DIČ: CZ65993390

/dále jen dárce/

a

Jihočeský kraj

jehož orgány sídlí v Českých Budějovicích, U Zimního stadionu 1952/2, PSČ 370 76

zastoupený Mgr. Bc. Antonínem Krákem, uvolněným členem Rady Jihočeského kraje na základě plné moci udělené dne 10. 12. 2012 Mgr. Jiřím Zimolou, hejtmánem Jihočeského kraje v souladu s ustanovením § 31 občanského zákoníku č. 40/1964 Sb., ve znění pozdějších předpisů

IČ 70890650

/dále jen obdarovaný/

I. Předmět smlouvy

Česká republika je výlučným vlastníkem a Ředitelství silnic a dálnic ČR je příslušné na základě Zřizovací listiny Ministerstva dopravy a spojů ČR ze dne 1. 12. 1996 hospodařit s majetkem státu - **vyřazeným úsekem silnice I/39, průtah obcí Hořice na Šumavě, v délce 2,745 km**, který začíná v uzlovém bodě UB 3223A070 (0, 000 km n. st.), křižovatce stávající silnice I/39 a končí v uzlovém bodě UB 3223A069 postaveným na pozemcích, které jsou evidovány v katastru nemovitostí jako:

- pozemková parcela katastru nemovitostí číslo **1168/6** o výměře 143 m², ostatní plocha, silnice, která je zapsána na Katastrálním úřadě pro Jihočeský kraj, Katastrálním pracovišti Český Krumlov na listu vlastnictví číslo 333 pro obec Hořice na Šumavě a k. ú. **Mýto u Hořic na Šumavě**,
- pozemková parcela katastru nemovitostí číslo **1234/1** o výměře 20016 m², ostatní plocha, silnice, která je zapsána na Katastrálním úřadě pro Jihočeský kraj, Katastrálním pracovišti Český Krumlov na listu vlastnictví číslo 326 pro obec Hořice na Šumavě a k. ú. **Mýto u Hořic na Šumavě**,
- pozemková parcela katastru nemovitostí číslo **1725/1** o výměře 1907 m², ostatní plocha, ostatní komunikace,
- pozemková parcela katastru nemovitostí číslo **1725/18** o výměře 923 m², ostatní plocha, silnice, které jsou zapsány na Katastrálním úřadě pro Jihočeský kraj, Katastrálním pracovišti Český Krumlov na listu vlastnictví číslo 10001 pro obec Hořice na Šumavě a k. ú. **Hořice na Šumavě**,
- pozemková parcela katastru nemovitostí číslo **1199** o výměře 21116 m², ostatní plocha, silnice,
- pozemková parcela katastru nemovitostí číslo **1204/1** o výměře 4512 m², ostatní plocha, silnice,

Č. 010/11/112/03/00

1

- pozemková parcela katastru nemovitostí číslo **1204/2** o výměře 561 m², ostatní plocha, silnice, které jsou zapsány na Katastrálním úřadě pro Jihočeský kraj, Katastrálním pracovišti Český Krumlov na listu vlastnictví číslo 404 pro obec Hořice na Šumavě a k. ú. **Hořice na Šumavě**,
 - pozemková parcela katastru nemovitostí číslo **1826/61** o výměře 43896 m², ostatní plocha, ostatní komunikace
- kteřá je zapsána na Katastrálním úřadě pro Jihočeský kraj, Katastrálním pracovišti Český Krumlov na listu vlastnictví číslo 367 pro obec Hořice na Šumavě a k. ú. **Hořice na Šumavě**.

Geometrickým plánem číslo 114 – 49/2011 ze dne 7. 9. 2011 byla oddělena z pozemkové parcely katastru nemovitostí číslo 1234/1, k. ú. Mýto u Hořic na Šumavě pozemková parcela katastru nemovitostí číslo **1234/26** o výměře 785 m², ostatní plocha, silnice, k. ú. **Mýto u Hořic na Šumavě**.

Geometrickým plánem číslo 381 – 48/2011 ze dne 6. 9. 2011 byla oddělena z pozemkové parcely katastru nemovitostí číslo 1826/61, k. ú. Hořice na Šumavě pozemková parcela katastru nemovitostí číslo **1826/153** o výměře 1281 m², ostatní plocha, ostatní komunikace, k. ú. **Hořice na Šumavě**.

Ředitelství silnic a dálnic ČR s.p.o. je dále příslušné hospodařit s majetkem České republiky, a to **stavbou mostu č. 39-021H** nacházející se v úseku vyřazené původní silnice I/39 – průtah obcí Hořice na Šumavě a postavené na parcele p.č. 1204/1 v katastrálním území Hořice na Šumavě náležící do ve vlastnictví Jihočeského kraje.

Na základě této smlouvy dárce **stavbu pozemní komunikace výše popsanou jako vyřazený úsek silnice I/39, průtah obcí Hořice na Šumavě, v délce 2,745 km**, který začíná v uzlovém bodě UB 3223A070 křižovatce stávající silnice I/39 a končí v uzlovém bodě UB 3223A069, postavenou na pozemcích výše popsaných jako pozemková parcela katastru nemovitostí číslo **1168/6** o výměře 143 m², ostatní plocha, silnice a pozemková parcela katastru nemovitostí číslo **1234/26** o výměře 785 m², ostatní plocha, silnice, obě k. ú. **Mýto u Hořic na Šumavě**, a dále jako pozemková parcela katastru nemovitostí číslo **1725/1** o výměře 1907 m², ostatní plocha, ostatní komunikace, pozemková parcela katastru nemovitostí číslo **1725/18** o výměře 923 m², ostatní plocha, silnice, pozemková parcela katastru nemovitostí číslo **1199** o výměře 21116 m², ostatní plocha, silnice, pozemková parcela katastru nemovitostí číslo **1204/1** o výměře 4512 m², ostatní plocha, silnice, pozemková parcela katastru nemovitostí číslo **1204/2** o výměře 561 m², ostatní plocha, silnice a pozemková parcela katastru nemovitostí číslo **1826/153** o výměře 1281 m², ostatní plocha, ostatní komunikace, všechny k. ú. **Hořice na Šumavě včetně pozemků**, které dle stavu zápisu v katastru nemovitostí náleží do výlučného vlastnictví České republiky a Ředitelství silnic a dálnic ČR je s nimi příslušné hospodařit jako s majetkem státu, **pozemkové parcely katastru nemovitostí číslo 1234/26** o výměře 785 m², ostatní plocha, silnice, k. ú. **Mýto u Hořic na Šumavě** a pozemkové parcely katastru nemovitostí číslo **1826/153** o výměře 1281 m², ostatní plocha, ostatní komunikace, k. ú. **Hořice na Šumavě a stavbu mostu č. 39-021H**, nacházející se na pozemku p.č. 1204/1 v k.ú. Hořice na Šumavě ve vlastnictví Jihočeského kraje **daruje** do vlastnictví obdarovaného a ten dar bez výhrad přijímá.

Rozhodnutím Ministerstva dopravy ČR č. j.: 360/2011 – 910 – STSP/3 ze dne 13. 6. 2011 byl ze silniční sítě vyřazen původní úsek silnice I/39 od km 26,000 st. st. - začátek nového napojení na přeložku silnice I/39 do km 28,670 st. st. – začátek nového napojení na přeložku silnice I/39 .

Rozhodnutím Krajského úřadu Jihočeského kraje č. j.: KUJCK/31738/2011/ODSH/3 ze dne 12. 9. 2012 byl zařazen **úsek silnice III/15913 v délce 2,745 km**, který začíná v uzlovém bodě UB 3223A070, křižovatce stávající silnice I/39 a končí v uzlovém bodě UB 3223A069.



Správě a údržbě silnic Jihočeského kraje, se sídlem České Budějovice, Nemanická 2133/10, IČ 70971641 jsou stavba pozemní komunikace, pozemky a stavba mostu, které jsou předmětem daru dle této smlouvy, předávány k hospodaření jako svěřený majetek dle ustanovení čl. VI. odst. 1 zřizovací listiny.

II. Darování nemovitosti

Dárce daruje a předává a obdarovaný přijímá a přejímá předmět daru popsany v čl. I. této smlouvy se všemi právy a požitky, s nimiž dárce tuto nemovitost držel a užíval nebo byl oprávněn držet a užívat.

Obdarovaný dále prohlašuje, že předmětné nemovitosti potřebuje k plnění svých úkolů ve smyslu zák. č. 129/2000 Sb., o krajích, v platném znění a že darované nemovitosti bude užívat výlučně ve veřejném zájmu.

III. Záruka

Darované nemovitosti se předávají ve stavu, jak leží a stojí. Dárce dále prohlašuje, že na převáděných nemovitostech neváznou žádné dluhy ani břemena, a že neví o žádných vadách faktických ani právních, na které by měl být obdarovaný zvláště upozorněn.

Obdarovaný prohlašuje, že zná dostatečně stav převáděných nemovitostí, a že spolu s převáděnými nemovitostmi přebírá i případné ekologické závazky s těmito nemovitostmi spojené a bere na sebe povinnost z jejich odstraňování a nebude od dárce požadovat jejich náhradu.

IV. Hodnota daru

Účetní hodnota stavby převáděného úseku vyřazené sil. I/39, průtah obcí Hořice na Šumavě činí 17 263 904,- Kč (slovy: sedmnáctmilionůdvěstěšedesátitřicetdevětsetčtyři).

Účetní hodnota převáděného pozemku p.č. 1234/26 o výměře 785 m² v k.ú. Mýto u Hořic na Šumavě činí 18 840,- Kč (osmnácttisíc osmsetčtyřicet korun českých).

Účetní hodnota převáděného pozemku p.č. 1826/153 o výměře 1281 m² v k.ú. Hořice na Šumavě činí 33 306,- Kč (třicettřítisícetřistašest korun českých).

Účetní hodnota stavby převáděného mostu č. 39-021H v k.ú. Hořice na Šumavě činí 103 578,- Kč (slovy: jednostotřítisíc pětset sedmdesát osm korun českých).

IV. Převzetí

Převzetí předmětu daru stavby pozemní komunikace se uskuteční ke dni platnosti této smlouvy darovací.

Převzetí předmětu daru pozemků se uskuteční v den vkladu vlastnického práva do katastru nemovitostí u Katastrálního úřadu pro Jihočeský kraj, Katastrální pracoviště Český Krumlov.

Obdarovaný nastupuje tímto dnem do skutečného držení předmětu daru a přechází na něho nebezpečí škody, nahodilé zkázy a nahodilého zhoršení předmětu daru.

V. Nabytí vlastnického práva

Vlastnické právo k převáděné stavbě pozemní komunikace podle této smlouvy přejde na obdarovaného dnem platnosti této smlouvy.

Vlastnické právo k převáděným pozemkům podle této smlouvy přejde na obdarovaného zápisem vkladu vlastnictví do katastru nemovitostí.

Právní účinky vkladu vznikají na základě pravomocného rozhodnutí o jeho povolení ke dni doručení návrhu na vklad vlastnického práva katastrálnímu úřadu.

Účastníci smlouvy se zavazují učinit nebo podat všechny potřebné a účelné úkony nebo prohlášení tak, aby vklad mohl být neprodleně proveden.

VI. Náklady a poplatky

Poplatky spojené s vkladem vlastnického práva do katastru nemovitostí uhradí obdarovaná strana.

VII. Zápis na katastrálním úřadě

Smluvní strany žádají, aby na základě této darovací smlouvy byl na Katastrálním úřadě pro Jihočeský kraj, Katastrální pracoviště Český Krumlov proveden na příslušném listu vlastnictví tento zápis o změně vlastníka:

LV oddíl A: vlastnictví

Jihočeský kraj, IČ 70890650, U Zimního stadionu 1952/2,

České Budějovice, PSČ 370 76

hospodaření se svěřeným majetkem kraje

Správa a údržba silnic Jihočeského kraje, IČ 709 71 641,

Nemanická 2133/10, České Budějovice, PSČ 370 01

B: k. ú. Mýto u Hořic na Šumavě

p. p. KN č. 1234/26 o výměře 785 m², ostatní plocha, silnice

C: dosavadní

D: /

E: tato smlouva

LV oddíl A: vlastnictví

Jihočeský kraj, IČ 70890650, U Zimního stadionu 1952/2,

České Budějovice, PSČ 370 76

hospodaření se svěřeným majetkem kraje

Správa a údržba silnic Jihočeského kraje, IČ 709 71 641,

Nemanická 2133/10, České Budějovice, PSČ 370 01

B: k. ú. Hořice na Šumavě

p. p. KN č. 1826/153 o výměře 1281 m², ostatní plocha, ostatní komunikace

C: dosavadní

D: /

E: tato smlouva

VIII. Platnost smlouvy

Tato smlouva nabývá platnosti dnem jejího podpisu oběma účastníky smlouvy.

Platnost této smlouvy darovací je podmíněna připojením doložky potvrzující splnění podmínek uložených ustanovením § 23 z. č. 129/2000 Sb., o krajích v platném znění.

C trvalé nepotřebnosti převáděného majetku bylo v souladu s ust. §14 odst.7 zák. č. 219/2000 Sb., rozhodnuto oprávněnou osobou dne 23.11.2012.

Smluvní strany po vzájemné dohodě souhlasí, že tato smlouva může být zveřejněna na oficiálních webových stránkách Jihočeského kraje www.kraj-jihocesky.cz s výjimkou osobních a citlivých údajů uvedených v této smlouvě.

IX.

V neupravených částech se tato darovací smlouva řídí ustanoveními § 628 a násl. z. č. 40/1964 Sb., občanského zákoníku v platném znění.

Převod nemovitostí je osvobozen od daně darovací dle ust. § 20 odst. 1 zák.č.357/92 Sb. v platném znění.

Platnost této smlouvy není vázána dle ust. § 44 odst. 4 zák. č. 219/2000 Sb. v platném znění na schválení příslušným ministerstvem v souladu s ust. § 22, odst.3) cit. zákona.

Tato smlouva je vyhotovena v osmi výtiscích, z toho čtyři stejnopisy budou předloženy ke vkladovému řízení a po dvou obdrží každý z účastníků smlouvy.

Účastníci smlouvy po jejím přečtení výslovně prohlásili, že tato smlouva byla sepsána podle jejich pravé a svobodné vůle, nikoliv v tísní a za nápadně nevýhodných podmínek a že je prosta omylu. Na důkaz toho připojují své podpisy.

V Praze dne 12 -08- 2013


V Českých Budějovicích dne 13. 05. 2013

Dárce:

Obdarovaný:




Ing. Radek Hanačík
ředitel úseku
kancelář generálního ředitele
Ředitelství silnic a dálnic ČR



Mgr. Bc. Antonín Krák
uvolněný člen Rady Jihočeského kraje





JIHOČESKÝ KRAJ

MGR. JIRI ZIMOLA
HEJTMAN

DOLOŽKA

osvědčující platnost právního úkonu

podle ustanovení § 23 z. č. 129/2000 Sb., o krajích v platném znění

Darovací smlouva uzavřená mezi

Jihočeským krajem

jehož orgány sídlí v Českých Budějovicích, U Zimního stadionu 1952/2
zastoupený Mgr. Bc. Antonínem Krákem, uvolněným členem Rady Jihočeského kraje na základě plné moci
udělené dne 10. 12. 2012 Mgr. Jiřím Zimolou, hejtmánem Jihočeského kraje v souladu s ustanovením § 31
občanského zákoníku č. 40/1964 Sb., ve znění pozdějších předpisů
IČ: 70890650

jako obdarovaný

a

Ředitelstvím silnic a dálnic ČR

se sídlem na Pankráci 56, Praha 4, PSČ 140 00

jehož jménem jedná Ing. Radek Hanačik, ředitel úseku kancelář generálního ředitele

IČ 65993390

DIČ CZ65993390

jako dárce

jejímž předmětem je darování **stavby pozemní komunikace vyřazené silnice I/39, průtah obcí Hořice na Šumavě, v délce 2,745 km, který začíná v uzlovém bodě UB 3223A070 křižovatce stávající silnice I/39 a končí v uzlovém bodě UB 3223A069, darování stavby mostu č. 39-021H k.ú. Hořice na Šumavě a dále darování pozemkové parcely KN č. 1234/26 o výměře 785 m², ostatní plocha, silnice, oddělené na základě geometrického plánu č. 114 – 49/2011 ze dne 7.9.2011 z pozemkové parcely KN č. 1234/1 k.ú. Mýto u Hořic na Šumavě a darování pozemkové parcely KN č. 1826/153 o výměře 1281 m², ostatní plocha, ostatní komunikace, oddělené na základě geometrického plánu č. 381 – 48/2011 ze dne 6.9.2011 z pozemkové parcely KN č. 1826/61 k.ú. Hořice na Šumavě**

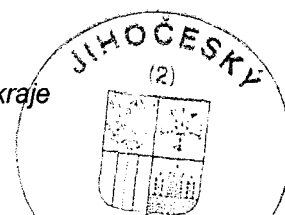
je platná ve smyslu ustanovení § 23 z. č. 129/2000 Sb., o krajích v platném znění

(dále jen zákon o krajích), neboť nabytí těchto nemovitostí, bylo schváleno podle ustanovení § 36 odst. 1 písm. a) zákona o krajích na základě usnesení Zastupitelstva Jihočeského kraje č. 196/2012/ZK-31 ze dne 15. 5. 2012 a č. 223/2009/ZK ze dne 7.4.2009

V Českých Budějovicích dne

13. 05. 2013


Mgr. Bc. Antonín Krák
uvolněný člen Rady Jihočeského kraje



U Zimního stadionu 1952/2, 370 76 České Budějovice, telefon: 386 720 493, fax: 386 354 967
e-mail: hejtman@kraj-jihocesky.cz, www.kraj-jihocesky.cz