

SON/00SM/207/2017



KUJCP00VJN50

Č. 010/11/207/03/00

DAROVACÍ SMLOUVA

kteřou uzavřeli níže uvedeného dne, měsíce a roku účastníci:

Město Velešín

se sídlem městského úřadu ve Velešíně, J. V. Kamarýta č. p. 76, PSČ 382 32

IČ 00246174

zastoupené starostou města Mgr. Josefem Klímou

/dále jen dárce/

a

Jihočeský kraj

jehož orgány sídlí v Českých Budějovicích, U Zimního stadionu 1952/2, PSČ 370 76

IČ 708 906 50

zastoupený Ing. Václavem Králem, uvolněným členem Rady Jihočeského kraje

na základě pověření uděleného dne 16. 1. 2012 Mgr. Jiřím Zimolou, hejtmanem Jihočeského kraje v souladu s ustanovením § 23 odst. 2 zákona č. 129/2000 Sb., o krajích, ve znění zákona č. 231/2002 Sb.

/dále jen obdarovaný/

I. Předmět smlouvy

Dárce je na základě zákona č. 172/1991 Sb., o přechodu některých věcí z majetku ČR do vlastnictví obcí ve znění pozdějších předpisů výlučným vlastníkem pozemků evidovaných v katastru nemovitostí jako pozemková parcela katastru nemovitostí číslo **1821/1** o výměře 187 m², ostatní plocha, ostatní komunikace, pozemková parcela katastru nemovitostí číslo **1821/6** o výměře 269 m², ostatní plocha, ostatní komunikace, pozemková parcela katastru nemovitostí číslo **1854/4** o výměře 1480 m², ostatní plocha, ostatní komunikace a pozemková parcela katastru nemovitostí číslo **3050/2** o výměře 1669 m², ostatní plocha, ostatní komunikace, které jsou zapsány na Katastrálním úřadě pro Jihočeský kraj, Katastrální pracoviště Kaplice v katastru nemovitostí na listu vlastnictví č. 10001 pro obec Velešín a k. ú. **Velešín**.

Geometrickým plánem číslo 1056 – 119/2011 ze dne 18. 8. 2011 byla oddělena z pozemkové parcely katastru nemovitostí číslo 1854/4, k. ú. Velešín pozemková parcela katastru nemovitostí číslo **1854/4** o nové výměře **1461 m²**, ostatní plocha, ostatní komunikace, k. ú.

Velešín.

Na základě této smlouvy dárce pozemky výše popsané jako pozemková parcela katastru nemovitostí číslo **1821/1** o výměře 187 m², ostatní plocha, ostatní komunikace, pozemková parcela katastru nemovitostí číslo **1821/6** o výměře 269 m², ostatní plocha, ostatní komunikace, pozemková parcela katastru nemovitostí číslo **1854/4** o výměře 1461 m², ostatní plocha, ostatní komunikace a pozemková parcela katastru nemovitostí číslo **3050/2** o výměře 1669 m², ostatní plocha, ostatní komunikace, všechny v **k. ú. Velešín** daruje do vlastnictví obdarovaného a ten dar bez výhrad přijímá.

Výše uvedené pozemky, které jsou předmětem daru, jsou zastavěny stavbou silnice III/15610.

Správě a údržbě silnic Jihočeského kraje, se sídlem České Budějovice, Nemanická 2133/10, IČ 70971641 je majetek, který je předmětem daru dle této smlouvy, předáván k hospodaření jako svěřený majetek dle ustanovení čl. VI. odst. 1 zřizovací listiny.

II. Darování nemovitosti

Dárce daruje a předává a obdarovaný přijímá a přejímá předmět daru popsaný v čl. I. této smlouvy se všemi právy a požitky, s nimiž dárce tuto nemovitost držel a užíval nebo byl oprávněn držet a užívat.

III. Záruka

Obdarovaný prohlašuje, že předmět daru zná. Dárce prohlašuje, že předmět daru přejde do vlastnictví obdarovaného prost jakýchkoliv práv třetích osob a jakýchkoliv peněžitých zatížení, tedy prost všech závazků, vyjma těch zapsaných v katastru nemovitostí v části C LV č. 10001 v k. ú. Velešín, obec Velešín.

IV. Převzetí

Převzetí předmětu daru se uskuteční v den vkladu vlastnického práva do katastru nemovitostí u Katastrálního úřadu pro Jihočeský kraj, Katastrální pracoviště Kaplice.

Obdarovaný nastupuje tímto dnem do skutečného držení předmětu daru a přechází na něho nebezpečí škody, nahodilé zkázy a nahodilého zhoršení předmětu daru.

V. Vklad vlastnického práva

Vlastnické právo k převáděným nemovitostem podle této smlouvy přejde na obdarovaného zápisem vkladu vlastnictví do katastru nemovitostí.

Právní účinky vkladu vznikají na základě pravomocného rozhodnutí o jeho povolení ke dni

doručení návrhu na vklad vlastnického práva katastrálnímu úřadu.

Účastníci smlouvy se zavazují učinit nebo podat všechny potřebné a účelné úkony nebo prohlášení tak, aby vklad mohl být neprodleně proveden.

VI. Náklady a poplatky

Poplatky spojené s vkladem vlastnického práva do katastru nemovitostí jakož i s pořízením geometrického plánu uhradí obdarovaná strana.

VII. Zápis na katastrálním úřadě

Smluvní strany žádají, aby na základě této darovací smlouvy byl na Katastrálním úřadě pro Jihočeský kraj, Katastrální pracoviště Kaplice proveden na příslušném listu vlastnictví tento zápis o změně vlastníka:

LV oddíl A: vlastnictví

Jihočeský kraj, IČ 70890650, U Zimního stadionu 1952/2,

České Budějovice, PSČ 370 76

hospodaření se svěřeným majetkem kraje

Správa a údržba silnic Jihočeského kraje, IČ 709 71 641,

Nemanická 2133/10, České Budějovice, PSČ 370 01

B: k. ú. Velešín

p. p. KN č. 1821/1 o výměře 187 m², ostatní plocha, ostatní komunikace

p. p. KN č. 1821/6 o výměře 269 m², ostatní plocha, ostatní komunikace

p. p. KN č. 1854/4 o výměře 1461 m², ostatní plocha, ostatní komunikace

p. p. KN č. 3050/2 o výměře 1669 m², ostatní plocha, ostatní komunikace

C: dosavadní

D: /

E: tato smlouva

VIII. Platnost smlouvy

Tato smlouva nabývá platnosti dnem jejího podpisu oběma účastníky smlouvy.

Smluvní strany po vzájemné dohodě souhlasí, že tato smlouva může být zveřejněna na oficiálních webových stránkách Jihočeského kraje www.kraj-jihocesky.cz s výjimkou osobních a citlivých údajů uvedených v této smlouvě.

Platnost této smlouvy darovací je podmíněna připojením doložky potvrzující splnění podmínek uložených ustanovením § 23 z. č. 129/2000 Sb., o krajích v platném znění a § 41 z. č. 128/2000 Sb., o obcích v platném znění.

IX.

V neupravených částech se tato darovací smlouva řídí ustanoveními § 628 a násl. z. č. 40/1964 Sb., občanského zákoníku v platném znění.

Účastníci smlouvy po jejím přečtení výslovně prohlásili, že tato smlouva byla sepsána podle jejich pravé a svobodné vůle, nikoliv v tísní a za nápadně nevýhodných podmínek a že je prosta omylu. Na důkaz toho připojují své podpisy.

V Českých Budějovicích, dne

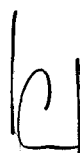

31. 05. 2012

Ve Velešíně dne 11. 05. 2012



Ing. Václav Král


uvolněný člen Rady Jihočeského kraje



Mgr. Josef Klíma

starosta města Velešín

zn. ul. č. 9/12



JIHOČESKÝ KRAJ

MGR. JIRÍ ZIMOLA
HEJTMAN

DOLOŽKA

osvědčující platnost právního úkonu

podle ustanovení § 23 z. č. 129/2000 Sb., o krajích v platném znění

Darovací smlouva uzavřená mezi

Jihočeským krajem

jehož orgány sídlí v Českých Budějovicích, U Zimního stadionu 1952/2
zastoupený Ing. Václavem Králem, uvolněným členem Rady Jihočeského kraje
na základě pověření uděleného dne 16. 1. 2012 Mgr. Jirím Zimolou, hejtmánem Jihočeského kraje v souladu
s ustanovením § 23 odst. 2 zákona č. 129/2000 Sb., o krajích, ve znění zákona č. 231/2002 Sb.
IČ: 70890650

obdarovaný

a

Městem Velešín

se sídlí na městském úřadu ve Velešíně, J.V.Kamaryta č.p. 76, PSČ 382 32
zastoupeným starostou města Mgr. Josefem Klímkou
IČ 00246 174

dárce

jejímž předmětem je darování pozemkové parcely KN č. 1821/1 o výměře 187 m², ostatní plocha, ostatní komunikace, pozemkové parcely KN č. 1821/6 o výměře 269 m², ostatní plocha, ostatní komunikace, pozemkové parcely KN č. 1854/4 o výměře 1461 m², ostatní plocha, ostatní komunikace, oddělené na základě geometrického plánu č. 1056 – 119/2011 ze dne 18. 8. 2011 z pozemkové parcely KN č. 1854/4 a pozemkové parcely KN č. 3050/2 o výměře 1669 m², ostatní plocha, ostatní komunikace, všechny v k. ú. Velešín.

je platná ve smyslu ustanovení § 23 z. č. 129/2000 Sb., o krajích v platném znění

(dále jen zákon o krajích), neboť nabytí těchto nemovitostí, bylo schváleno podle ustanovení § 36 odst. 1 písm. a) zákona o krajích na základě usnesení Zastupitelstva Jihočeského kraje č. 410/2011/ZK-27 ze dne 8. 11. 2011

V Českých Budějovicích dne 31. 05. 2012

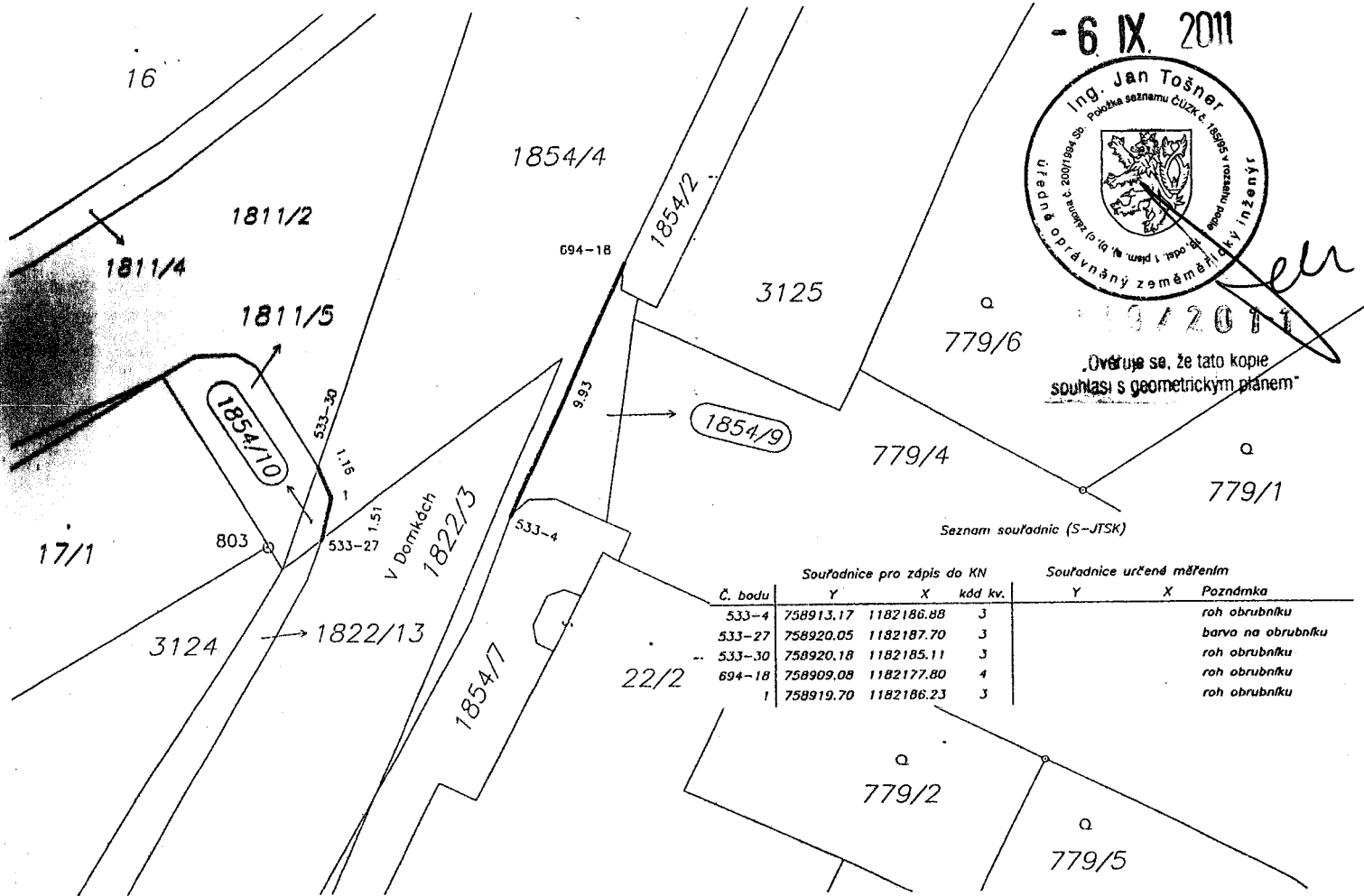
Ing. Václav Král
uvolněný člen Rady Jihočeského kraje



U Zimního stadionu 1952/2, 370 76 České Budějovice, telefon: 386 720 493, fax: 386 354 967
e-mail: hejtm@kraj-jihocesky.cz, www.kraj-jihocesky.cz

VÝKAZ DOSAVADNÍHO A NOVÉHO STAVU ÚDAJŮ KATASTRU NEMOVITOSTÍ

Dosavadní stav				Nový stav											
Označení pozemku parc. číslem	Výměra parcely		Druh pozemku	Označení pozemku parc. číslem	Výměra parcely		Druh pozemku	Typ stavby	Způsob využití	Způsob určení výměr	Porovnání se stavem evidence právních vztahů				
	ha	m ²	Způsob využití		ha	m ²	Způsob využití	Díl přechází z pozemku označeného v katastru nemovitostí			dřívější poz. evidenci	Číslo listu vlastnictví	Výměra dílu		Označení dílu
1854/4		14 80	ost.pl. Ost.kom.	1854/4	14 61	ost.pl. Ost.kom.				2	1854/4		10001	14 61	
				1854/9	17	ost.pl. Ost.kom.				2	1854/4		10001	17	
				1854/10	2	ost.pl. Ost.kom.				2	1854/4		10001	2	
		14 80			14 80										



Dělit nebo scelovat pozemky lze jen na základě územního rozhodnutí, pokud podmínky pro ně nejsou stanoveny jiným rozhodnutím nebo opalčením.

<h2 style="text-align: center;">GEOMETRICKÝ PLÁN</h2> <p style="text-align: center;">pro rozdělení pozemku</p> <p>Zhotovil: <i>Geodetická kancelář H&Co. s.r.o. U Poráků 512, Český Krumlov</i></p> <p>Číslo plánu: 1056-119/2011</p> <p>Okres: Český Krumlov</p> <p>Obec: Velešín</p> <p>Kat.území: Velešín</p> <p>Mapový list: DKM</p> <p>Kód způsobu určení výměr dle § 77 odst.2 vyhl. 26/2007</p> <p>průběh navrhovaných nových hranic byl označen</p> <p style="text-align: center;">dle popisu</p>	Náležitostmi a přesností odpovídá právním předpisům.	Katastrální úřad souhlasí s očíslováním parcel.
	Geometrický plán ověřil úředně oprávněný zeměměřický inženýr:	Souhlas katastrálního úřadu potvrdil:
	Ing. Jan Tošner	Jiří Zikmund
	Dne: 18.8.2011 Číslo: 119/2011	Číslo: 333/11
	Úředně oprávněný zeměměřický inženýr odpovídá za odbornou úroveň geometrického plánu, za dosažení předepsané přesnosti a za správnost a úplnost nálezitosti podle právních předpisů.	Dne: -2.09.2011
	Jeden vpravo geometrického plánu a předepsané přílohy jsou uloženy u katastrálního úřadu.	