

SON/005H/049/2012



KUJCP00VJSNJ

Č. 010/11/030/03/00

DAROVACÍ SMLOUVA

kteřou uzavřeli níže uvedeného dne, měsíce a roku účastníci:

Město České Velenice

se sídlem městského úřadu v Českých Velenicích, Revoluční č. p. 228, PSČ 378 10

IČ 00246433

zastoupené starostou města Ing. Jaromírem Slívou

/dále jen dárce/

a

Jihočeský kraj

jehož orgány sídlí v Českých Budějovicích, U Zimního stadionu 1952/2, PSČ 370 76

IČ 708 906 50

zastoupený Ing. Václavem Králem, uvolněným členem Rady Jihočeského kraje

na základě pověření uděleného dne 16. 1. 2012 Mgr. Jiřím Zimolou, hejtmanem Jihočeského kraje v souladu s ustanovením § 23 odst. 2 zákona č. 129/2000 Sb., o krajích, ve znění zákona č. 231/2002 Sb.

/dále jen obdarovaný/

I. Předmět smlouvy

Dárce je na základě zákona č. 172/1991 Sb., o přechodu některých věcí z majetku ČR do vlastnictví obcí ve znění pozdějších předpisů a darovací smlouvy V – 1062/2002 – 333 ze dne 30. 12. 2002 s právními účinky vkladu ke dni 31. 12. 2002, výlučným vlastníkem pozemku evidovaného zjednodušené evidenci parcel jako pozemková parcela Pozemkového katastru číslo 145 o výměře 254 m² a dále pozemků evidovaných v katastru nemovitostí jako pozemková parcela katastru nemovitostí číslo 1104/12 o výměře 838 m², ostatní plocha, jiná plocha, pozemková parcela katastru nemovitostí číslo 1132/10 o výměře 253 m², ostatní plocha, ostatní komunikace, pozemková parcela katastru nemovitostí číslo 1132/13 o výměře 2396 m², ostatní plocha, jiná plocha a pozemková parcela katastru nemovitostí číslo 1253/1 o výměře 19500 m², ostatní plocha, zeleň, které jsou zapsány na Katastrálním úřadě pro Jihočeský kraj, Katastrální pracoviště Třeboň v katastru nemovitostí na listu vlastnictví č. 10001 pro obec České Velenice a k. ú. České Velenice.

Geometrickým plánem číslo 1109 – 6/2010 ze dne 17. 3. 2010 byla oddělena z pozemkové parcely katastru nemovitostí číslo 1253/1, k. ú. České Velenice pozemková parcela katastru

nemovitostí číslo 1253/102 o výměře 35 m², ostatní plocha, silnice, k. ú. České Velenice.

Geometrickým plánem číslo 1109 – 6/2010 ze dne 17. 3. 2010 byla dále oddělena z pozemkové parcely katastru nemovitostí číslo 1253/1, k. ú. České Velenice pozemková parcela katastru nemovitostí číslo 1253/103 o výměře 14 m², ostatní plocha, silnice, k. ú. České Velenice.

Geometrickým plánem číslo 1109 – 6/2010 ze dne 17. 3. 2010 byla dále oddělena z pozemkové parcely katastru nemovitostí číslo 1104/12, k. ú. České Velenice pozemková parcela katastru nemovitostí číslo 1104/33 o výměře 55 m², ostatní plocha, silnice, k. ú. České Velenice.

Geometrickým plánem číslo 1109 – 6/2010 ze dne 17. 3. 2010 byly dále odděleny z pozemkové parcely katastru nemovitostí číslo 1132/13, k. ú. České Velenice díl „p“ o výměře 2 m² a z pozemkové parcely katastru nemovitostí číslo 1132/10, k. ú. České Velenice díl „t“ o výměře 16 m², které byly sloučeny stejným geometrickým plánem číslo 1109 – 6/2010 ze dne 17. 3. 2010 do pozemkové parcely katastru nemovitostí číslo 1132/105 o výměře 18 m², ostatní plocha, silnice, k. ú. České Velenice.

Geometrickým plánem číslo 1109 – 6/2010 ze dne 17. 3. 2010 byla dále oddělena z pozemkové parcely Pozemkového katastru číslo 145, k. ú. České Velenice pozemková parcela katastru nemovitostí číslo 1132/111 o výměře 63 m², ostatní plocha, silnice, k. ú. České Velenice.

Na základě této smlouvy dárce pozemky výše popsané jako pozemková parcela katastru nemovitostí číslo 1253/102 o výměře 35 m², ostatní plocha, silnice, pozemková parcela katastru nemovitostí číslo 1253/103 o výměře 14 m², ostatní plocha, silnice, pozemková parcela katastru nemovitostí číslo 1104/33 o výměře 55 m², ostatní plocha, silnice, pozemková parcela katastru nemovitostí číslo 1132/105 o výměře 18 m², ostatní plocha, silnice a pozemková parcela katastru nemovitostí číslo 1132/111 o výměře 63 m², ostatní plocha, silnice, všechny v k. ú. České Velenice daruje do vlastnictví obdarovaného a ten dar bez výhrad přijímá.

Výše uvedené pozemky, které jsou předmětem daru, jsou zastavěny stavbou silnice II/103.

Správě a údržbě silnic Jihočeského kraje, se sídlem České Budějovice, Nemanická 2133/10, IČ 70971641 je majetek, který je předmětem daru dle této smlouvy, předáván k hospodaření jako svěřený majetek dle ustanovení čl. VI. odst. 1 zřizovací listiny.

II. Darování nemovitosti

Dárce daruje a předává a obdarovaný přijímá a přejímá předmět daru popsaný v čl. I. této

smlouvy se všemi právy a požitky, s nimiž dárce tuto nemovitost držel a užíval nebo byl oprávněn držet a užívat.

III. Záruka

Obdarovaný prohlašuje, že předmět daru zná. Dárce prohlašuje, že předmět daru přejde do vlastnictví obdarovaného prost jakýchkoliv práv třetích osob a jakýchkoliv peněžitých zatížení, tedy prost všech závazků, vyjma těch zapsaných v katastru nemovitostí v části C LV č. 10001 v k. ú. České Velenice, obec České Velenice.

IV. Převzetí

Převzetí předmětu daru se uskuteční v den vkladu vlastnického práva do katastru nemovitostí u Katastrálního úřadu pro Jihočeský kraj, Katastrální pracoviště Jindřichův Hradec.

Obdarovaný nastupuje tímto dnem do skutečného držení předmětu daru a přechází na něho nebezpečí škody, nahodilé zkázy a nahodilého zhoršení předmětu daru.

V. Vklad vlastnického práva

Vlastnické právo k převáděné nemovitosti podle této smlouvy přejde na obdarovaného zápisem vkladu vlastnictví do katastru nemovitostí.

Právní účinky vkladu vznikají na základě pravomocného rozhodnutí o jeho povolení ke dni doručení návrhu na vklad vlastnického práva katastrálnímu úřadu.

Účastníci smlouvy se zavazují učinit nebo podat všechny potřebné a účelné úkony nebo prohlášení tak, aby vklad mohl být neprodleně proveden.

VI. Náklady a poplatky

Poplatky spojené s vkladem vlastnického práva do katastru nemovitostí jakož i s pořízením geometrického plánu uhradí obdarovaná strana.

VII. Zápis na katastrálním úřadě

Smluvní strany žádají, aby na základě této darovací smlouvy byl na Katastrálním úřadě pro Jihočeský kraj, Katastrální pracoviště Třeboň proveden na příslušném listu vlastnictví tento zápis o změně vlastníka:

LV oddíl A: vlastnictví

Jihočeský kraj, IČ 70890650, U Zimního stadionu 1952/2,

České Budějovice, PSČ 370 76

hospodaření se svěřeným majetkem kraje

Správa a údržba silnic Jihočeského kraje, IČ 709 71 641,
Nemanická 2133/10, České Budějovice, PSČ 370 01

B: k. ú. České Velenice

p. p. KN č. 1253/102 o výměře 35 m², ostatní plocha, silnice

p. p. KN č. 1253/103 o výměře 14 m², ostatní plocha, silnice

p. p. KN č. 1104/33 o výměře 55 m², ostatní plocha, silnice

p. p. KN č. 1132/105 o výměře 18 m², ostatní plocha, silnice

p. p. KN č. 1132/111 o výměře 63 m², ostatní plocha, silnice

C: dosavadní

D: /

E: tato smlouva

VIII. Platnost smlouvy

Tato smlouva nabývá platnosti dnem jejího podpisu oběma účastníky smlouvy.

Smluvní strany po vzájemné dohodě souhlasí, že tato smlouva může být zveřejněna na oficiálních webových stránkách Jihočeského kraje www.kraj-jihocesky.cz s výjimkou osobních a citlivých údajů uvedených v této smlouvě.

Platnost této smlouvy darovací je podmíněna připojením doložky potvrzující splnění podmínek uložených ustanovením § 23 z. č. 129/2000 Sb., o krajích v platném znění a § 41 z. č. 128/2000 Sb., o obcích v platném znění.

IX.


V neupravených částech se tato darovací smlouva řídí ustanoveními § 628 a násl. z. č. 40/1964 Sb., občanského zákoníku v platném znění.

Účastníci smlouvy po jejím přečtení výslovně prohlásili, že tato smlouva byla sepsána podle jejich pravé a svobodné vůle, nikoliv v tísní a za nápadně nevýhodných podmínek a že je prosta omylu. Na důkaz toho připojují své podpisy.


V Českých Budějovicích, dne 29. 08. 2012

V Českých Velenicích, dne 29. 8. 2012

Ing. Václav Král
uvolněný člen Rady JČK




Ing. Jaromír Slíva
starosta města České Velenice



**MĚSTO
ČESKÉ VELENICE**
Ing. Jaromír Slíva
starosta

Č. j. 010/11/030/03/00



JIHOČESKÝ KRAJ

MGR. JIRÍ ZIMOLA
HEJTMAN

DOLOŽKA

osvědčující platnost právního úkonu

podle ustanovení § 23 z. č. 129/2000 Sb., o krajích v platném znění

Darovací smlouva uzavřená mezi

Jihočeským krajem

jehož orgány sídlí v Českých Budějovicích, U Zimního stadionu 1952/2
zastoupený Ing. Václavem Králem, uvolněným členem Rady Jihočeského kraje
na základě pověření uděleného dne 16. 1. 2012 Mgr. Jiřím Zimolou, hejtmánem Jihočeského kraje v souladu
s ustanovením § 23 odst. 2 zákona č. 129/2000 Sb., o krajích, ve znění zákona č. 231/2002 Sb.
IČ: 70890650

obdarovány

a

Městem České Velenice

se sídlem městského úřadu v Českých Velenicích, Revoluční č.p. 228, PSČ 378 10
zastoupeným starostou města Ing. Jaromírem Slívou
IČ 00246433

dárce

jejímž předmětem je darování pozemkových parcel KN č. 1253/102 o výměře 35 m², ostatní plocha, silnice a KN
č. 1253/103 o výměře 14 m², ostatní plocha, silnice, oddělených na základě geometrického plánu č. 1109 –
6/2010 ze dne 17. 3. 2010 z pozemkové parcely KN č. 1253/1, pozemkové parcely KN č. 1104/33 o výměře 55
m², ostatní plocha, silnice, oddělené na základě geometrického plánu č. 1109 – 6/2010 ze dne 17. 3. 2010
z pozemkové parcely KN č. 1104/12, dílu „p“ o výměře 2 m², odděleného na základě geometrického plánu č.
1109 – 6/2010 ze dne 17. 3. 2010 z pozemkové parcely KN č. 1132/13, dílu „t“ o výměře 16 m², odděleného na
základě geometrického plánu č. 1109 – 6/2010 ze dne 17. 3. 2010 z pozemkové parcely KN č. 1132/10, díly „p“ a
„t“ byly stejným geometrickým plánem sloučeny do pozemkové parcely KN č. 1132/105 o výměře 18 m², ostatní
plocha, silnice, pozemkové parcely KN č. 1132/111 o výměře 63 m², ostatní plocha, silnice, oddělené na základě
geometrického plánu č. 1109 – 6/2010 ze dne 17. 3. 2010 z pozemkové parcely PK č. 145, vše pro obec a k.ú.
České Velenice

je platná ve smyslu ustanovení § 23 z. č. 129/2000 Sb., o krajích v platném znění

(dále jen zákon o krajích), neboť nabytí těchto nemovitostí, bylo schváleno podle ustanovení § 36 odst. 1 písm. a)
zákonem o krajích na základě usnesení Zastupitelstva Jihočeského kraje č. 89/2011/ZK-21 ze dne 22. 3. 2011

V Českých Budějovicích dne 29. 08. 2012

Ing. Václav Král
uvolněný člen Rady Jihočeského kraje



U Zimního stadionu 1952/2, 370 76 České Budějovice, telefon: 386 720 493, fax: 386 354 967
e-mail: hejtm@kraj-jihocesky.cz, www.kraj-jihocesky.cz