

SON/0054/080/2012



KUJCP00VJSMO

Č. 010/11/070/03/00

DAROVACÍ SMLOUVA

kterou uzavřeli níže uvedeného dne, měsíce a roku účastníci:

Jihočeský kraj

jehož orgány sídlí v Českých Budějovicích, U Zimního stadionu 1952/2, PSČ 370 76
zastoupený Ing. Václavem Králem, uvolněným členem Rady Jihočeského kraje
na základě pověření uděleného dne 16. 1. 2012 Mgr. Jiřím Zimolou, hejtnanem Jihočeského
kraje v souladu s ustanovením § 23 odst. 2 zákona č. 129/2000 Sb., o krajích, ve znění zákona
č. 231/2002 Sb.

IČ 70890650

/dále jen dárce /

a

Město České Velenice

se sídlem městského úřadu v Českých Velenicích, Revoluční č. p. 228, PSČ 378 10
zastoupené starostou města Ing. Jaromírem Slívou
IČ 00246433

/dále jen obdarovaný/

I. Předmět daru

Jihočeský kraj je na základě ustanovení § 1 odst. 1 zákona č. 157/2000 Sb., o přechodu věcí, práv a závazků z majetku ČR do majetku krajů a Rozhodnutí o přechodu nemovitostí do vlastnictví krajů Ministerstva dopravy a spojů České republiky č. j. 3796/2001 – 2 – KM ze dne 10. 9. 2001 výlučným vlastníkem pozemků evidovaných ve zjednodušené evidenci katastru nemovitostí jako pozemková parcela Pozemkového katastru číslo 1215 o výměře 11039 m², pozemková parcela Pozemkového katastru číslo 1285/1 díl 1 o výměře 32 m² a pozemková parcela Pozemkového katastru číslo 1289/1 o výměře 7528 m² a dále pozemku evidovaného v katastru nemovitostí jako pozemková parcela katastru nemovitostí číslo 1157/1 o výměře 7468 m², ostatní plocha, silnice, které jsou zapsány na Katastrálním úřadě pro Jihočeský kraj, Katastrální pracoviště Třeboň v katastru nemovitostí na listu vlastnictví č. 578 pro obec České Velenice a k. ú. České Velenice.

Správě a údržbě silnic Jihočeského kraje byly výše popsané nemovitosti v k. ú. České Velenice předány k hospodaření jako svěřený majetek na základě zřizovací listiny v platném znění schválené usnesením Zastupitelstva Jihočeského kraje pod č. j. 183/2002/ZK.

Geometrickým plánem číslo 1109 – 6/2010 ze dne 17. 3. 2010 byly odděleny z pozemkové

parcely **Pozemkového katastru číslo 1289/1, k. ú. České Velenice** pozemková parcela katastru nemovitostí číslo **1289/5 o výměře 122 m², ostatní plocha, jiná plocha, k. ú. České Velenice,** pozemková parcela katastru nemovitostí číslo **1289/6 o výměře 85 m², ostatní plocha, jiná plocha, k. ú. České Velenice,** pozemková parcela katastru nemovitostí číslo **1289/7 o výměře 207 m², ostatní plocha, jiná plocha, k. ú. České Velenice,** pozemková parcela katastru nemovitostí číslo **1289/8 o výměře 175 m², ostatní plocha, jiná plocha, k. ú. České Velenice,** pozemková parcela katastru nemovitostí číslo **1289/9 o výměře 477 m², ostatní plocha, jiná plocha, k. ú. České Velenice,** pozemková parcela katastru nemovitostí číslo **1289/10 o výměře 175 m², ostatní plocha, jiná plocha, k. ú. České Velenice,** pozemková parcela katastru nemovitostí číslo **1289/11 o výměře 175 m², ostatní plocha, jiná plocha, k. ú. České Velenice,** pozemková parcela katastru nemovitostí číslo **1289/12 o výměře 48 m², ostatní plocha, jiná plocha, k. ú. České Velenice,** díl „a“ o výměře **446 m²,** pozemková parcela katastru nemovitostí číslo **1289/14 o výměře 189 m², ostatní plocha, jiná plocha, k. ú. České Velenice,** pozemková parcela katastru nemovitostí číslo **1289/15 o výměře 60 m², ostatní plocha, jiná plocha, k. ú. České Velenice** a pozemková parcela katastru nemovitostí číslo **1289/16 o výměře 11 m², ostatní plocha, jiná plocha, k. ú. České Velenice,** které jsou předmětem daru dle této smlouvy darovací.

Geometrickým plánem číslo 1109 – 6/2010 ze dne 17. 3. 2010 byly dále odděleny z pozemkové parcely **Pozemkového katastru číslo 1215, k. ú. České Velenice** pozemková parcela katastru nemovitostí číslo **1215/4 o výměře 1016 m², ostatní plocha, jiná plocha, k. ú. České Velenice,** pozemková parcela katastru nemovitostí číslo **1215/5 o výměře 551 m², ostatní plocha, jiná plocha, k. ú. České Velenice,** pozemková parcela katastru nemovitostí číslo **1215/6 o výměře 985 m², ostatní plocha, jiná plocha, k. ú. České Velenice,** pozemková parcela katastru nemovitostí číslo **1215/7 o výměře 758 m², ostatní plocha, jiná plocha, k. ú. České Velenice,** pozemková parcela katastru nemovitostí číslo **1215/8 o výměře 166 m², ostatní plocha, ostatní komunikace, k. ú. České Velenice,** pozemková parcela katastru nemovitostí číslo **1215/9 o výměře 1232 m², ostatní plocha, jiná plocha, k. ú. České Velenice,** pozemková parcela katastru nemovitostí číslo **1215/10 o výměře 364 m², ostatní plocha, jiná plocha, k. ú. České Velenice,** díl „d“ o výměře **478 m²** a díl „b“ o výměře **103 m²,** které jsou předmětem daru dle této smlouvy darovací.

Geometrickým plánem číslo 1109 – 6/2010 ze dne 17. 3. 2010 byl dále oddělen z pozemkové parcely **Pozemkového katastru číslo 1285/1 díl 1, k. ú. České Velenice** díl „f“ o výměře **11 m²,** který je předmětem daru dle této smlouvy darovací.

Geometrickým plánem číslo 1109 – 6/2010 ze dne 17. 3. 2010 byly dále odděleny z pozemkové parcely **katastru nemovitostí číslo 1157/1, k. ú. České Velenice** pozemková parcela katastru nemovitostí číslo **1157/17 o výměře 246 m², ostatní plocha, jiná plocha, k. ú. České Velenice,** pozemková parcela katastru nemovitostí číslo **1157/18 o výměře 469 m², ostatní plocha, jiná plocha, k. ú. České Velenice,** pozemková parcela katastru nemovitostí číslo **1157/19 o výměře 312 m², ostatní plocha, jiná plocha, k. ú. České Velenice,**

pozemková parcela katastru nemovitostí číslo 1157/20 o výměře 12 m², ostatní plocha, jiná plocha, k. ú. České Velenice, pozemková parcela katastru nemovitostí číslo 1157/21 o výměře 17 m², ostatní plocha, jiná plocha, k. ú. České Velenice, pozemková parcela katastru nemovitostí číslo 1157/22 o výměře 12 m², ostatní plocha, jiná plocha, k. ú. České Velenice, pozemková parcela katastru nemovitostí číslo 1157/23 o výměře 34 m², ostatní plocha, jiná plocha, k. ú. České Velenice, pozemková parcela katastru nemovitostí číslo 1157/24 o výměře 69 m², ostatní plocha, jiná plocha, k. ú. České Velenice a pozemková parcela katastru nemovitostí číslo 1157/25 o výměře 184 m², ostatní plocha, jiná plocha, k. ú. České Velenice, které jsou předmětem daru dle této smlouvy darovací.

Geometrickým plánem číslo 1115 – 26/2010 ze dne 17. 5. 2010 byly odděleny z pozemkové parcely **Pozemkového katastru číslo 1289/1**, k. ú. České Velenice pozemková parcela katastru nemovitostí číslo 1289/18 o výměře 58 m², ostatní plocha, ostatní komunikace, k. ú. České Velenice, pozemková parcela katastru nemovitostí číslo 1289/19 o výměře 11 m², ostatní plocha, jiná plocha, k. ú. České Velenice, pozemková parcela katastru nemovitostí číslo 1289/20 o výměře 17 m², ostatní plocha, ostatní komunikace, k. ú. České Velenice, pozemková parcela katastru nemovitostí číslo 1289/21 o výměře 27 m², ostatní plocha, ostatní komunikace, k. ú. České Velenice, pozemková parcela katastru nemovitostí číslo 1289/22 o výměře 24 m², ostatní plocha, ostatní komunikace, k. ú. České Velenice, pozemková parcela katastru nemovitostí číslo 1289/23 o výměře 12 m², ostatní plocha, ostatní komunikace, k. ú. České Velenice, pozemková parcela katastru nemovitostí číslo 1289/24 o výměře 18 m², ostatní plocha, ostatní komunikace, k. ú. České Velenice, pozemková parcela katastru nemovitostí číslo 1289/25 o výměře 19 m², ostatní plocha, jiná plocha, k. ú. České Velenice a pozemková parcela katastru nemovitostí číslo 1289/26 o výměře 3 m², ostatní plocha, jiná plocha, k. ú. České Velenice, které jsou předmětem daru dle této smlouvy darovací.

Geometrickým plánem číslo 1115 – 26/2010 ze dne 17. 5. 2010 byly dále odděleny z pozemkové parcely **Pozemkového katastru číslo 1215**, k. ú. České Velenice pozemková parcela katastru nemovitostí číslo 1215/14 o výměře 51 m², ostatní plocha, ostatní komunikace, k. ú. České Velenice, pozemková parcela katastru nemovitostí číslo 1215/15 o výměře 71 m², ostatní plocha, ostatní komunikace, k. ú. České Velenice, pozemková parcela katastru nemovitostí číslo 1215/16 o výměře 60 m², ostatní plocha, ostatní komunikace, k. ú. České Velenice a pozemková parcela katastru nemovitostí číslo 1215/17 o výměře 45 m², ostatní plocha, ostatní komunikace, k. ú. České Velenice, které jsou předmětem daru dle této smlouvy darovací.

Na základě této smlouvy darovací předává dárce pozemky výše popsané jako pozemková parcela katastru nemovitostí číslo 1289/5 o výměře 122 m², ostatní plocha, jiná plocha, pozemková parcela katastru nemovitostí číslo 1289/6 o výměře 85 m², ostatní plocha, jiná plocha, pozemková parcela katastru nemovitostí číslo 1289/7 o výměře 207 m², ostatní plocha, jiná plocha, pozemková parcela katastru nemovitostí číslo 1289/8 o výměře 175 m², ostatní plocha, jiná plocha, pozemková parcela katastru nemovitostí číslo 1289/9 o výměře

477 m², ostatní plocha, jiná plocha, pozemková parcela katastru nemovitostí číslo 1289/10 o výměře 175 m², ostatní plocha, jiná plocha, pozemková parcela katastru nemovitostí číslo 1289/11 o výměře 175 m², ostatní plocha, jiná plocha, pozemková parcela katastru nemovitostí číslo 1289/12 o výměře 48 m², ostatní plocha, jiná plocha, díl „a“ o výměře 446 m², pozemková parcela katastru nemovitostí číslo 1289/14 o výměře 189 m², ostatní plocha, jiná plocha, pozemková parcela katastru nemovitostí číslo 1289/15 o výměře 60 m², ostatní plocha, jiná plocha, pozemková parcela katastru nemovitostí číslo 1289/16 o výměře 11 m², ostatní plocha, jiná plocha, pozemková parcela katastru nemovitostí číslo 1215/4 o výměře 1016 m², ostatní plocha, jiná plocha, pozemková parcela katastru nemovitostí číslo 1215/5 o výměře 551 m², ostatní plocha, jiná plocha, pozemková parcela katastru nemovitostí číslo 1215/6 o výměře 985 m², ostatní plocha, jiná plocha, pozemková parcela katastru nemovitostí číslo 1215/7 o výměře 758 m², ostatní plocha, jiná plocha, pozemková parcela katastru nemovitostí číslo 1215/8 o výměře 166 m², ostatní plocha, ostatní komunikace, pozemková parcela katastru nemovitostí číslo 1215/9 o výměře 1232 m², ostatní plocha, jiná plocha, pozemková parcela katastru nemovitostí číslo 1215/10 o výměře 364 m², ostatní plocha, jiná plocha, díl „d“ o výměře 478 m², díl „b“ o výměře 103 m², díl „f“ o výměře 11 m², pozemková parcela katastru nemovitostí číslo 1157/17 o výměře 246 m², ostatní plocha, jiná plocha, pozemková parcela katastru nemovitostí číslo 1157/18 o výměře 469 m², ostatní plocha, jiná plocha, pozemková parcela katastru nemovitostí číslo 1157/19 o výměře 312 m², ostatní plocha, jiná plocha, pozemková parcela katastru nemovitostí číslo 1157/20 o výměře 12 m², ostatní plocha, jiná plocha, pozemková parcela katastru nemovitostí číslo 1157/21 o výměře 17 m², ostatní plocha, jiná plocha, pozemková parcela katastru nemovitostí číslo 1157/22 o výměře 12 m², ostatní plocha, jiná plocha, pozemková parcela katastru nemovitostí číslo 1157/23 o výměře 34 m², ostatní plocha, jiná plocha, pozemková parcela katastru nemovitostí číslo 1157/24 o výměře 69 m², ostatní plocha, jiná plocha, pozemková parcela katastru nemovitostí číslo 1157/25 o výměře 184 m², ostatní plocha, jiná plocha, pozemková parcela katastru nemovitostí číslo 1289/18 o výměře 58 m², ostatní plocha, ostatní komunikace, pozemková parcela katastru nemovitostí číslo 1289/19 o výměře 11 m², ostatní plocha, jiná plocha, pozemková parcela katastru nemovitostí číslo 1289/20 o výměře 17 m², ostatní plocha, ostatní komunikace, pozemková parcela katastru nemovitostí číslo 1289/21 o výměře 27 m², ostatní plocha, ostatní komunikace, pozemková parcela katastru nemovitostí číslo 1289/22 o výměře 24 m², ostatní plocha, ostatní komunikace, pozemková parcela katastru nemovitostí číslo 1289/23 o výměře 12 m², ostatní plocha, ostatní komunikace, pozemková parcela katastru nemovitostí číslo 1289/24 o výměře 18 m², ostatní plocha, ostatní komunikace, pozemková parcela katastru nemovitostí číslo 1289/25 o výměře 19 m², ostatní plocha, jiná plocha, pozemková parcela katastru nemovitostí číslo 1289/26 o výměře 3 m², ostatní plocha, jiná plocha, pozemková parcela katastru nemovitostí číslo 1215/14 o výměře 51 m², ostatní plocha, ostatní komunikace, pozemková parcela katastru nemovitostí číslo 1215/15 o výměře 71 m², ostatní plocha, ostatní komunikace, pozemková parcela katastru nemovitostí číslo 1215/16 o výměře 60 m², ostatní plocha, ostatní komunikace a pozemková parcela katastru nemovitostí číslo 1215/17 o výměře 45 m², ostatní plocha, ostatní komunikace, **všechny v k. ú. České Velenice** do vlastnictví obdarovaného a obdarovaný nemovitost přijímá bez výhrad do svého vlastnictví.

II. Darování nemovitosti

Dárce daruje a předává a obdarovaný přijímá a přejímá předmět daru popsany v bodě I. této smlouvy se všemi právy a požitky, s nimiž dárce tyto nemovitosti držel a užíval nebo byl oprávněn držet a užívat.

III. Záruka

Obdarovaný prohlašuje, že předmět daru zná a byl dárce seznámen s jeho současným stavem. Dárce ručí za to, že předmět daru přejde do vlastnictví obdarovaného prost jakýchkoliv práv třetích osob a jakýchkoliv peněžitých zatížení, tedy prost všech závazků, vyjma těch zapsaných v katastru nemovitostí v části C LV č. 578, k. ú. České Velenice, obec České Velenice.

Pro případ, že by se některé další dluhy či závazky vyskytly, se prodávající zavazuje, že je sám uspokojí.

IV. Převzetí

Převzetí předmětu daru se uskuteční v den vkladu vlastnického práva do katastru nemovitostí u Katastrálního úřadu pro Jihočeský kraj, Katastrální pracoviště Třeboň.

Obdarovaný nastupuje tímto okamžikem do skutečného držení předmětu daru a přechází na něho nebezpečí škody, nahodilé zkázy a nahodilého zhoršení předmětu daru.

V. Vklad vlastnického práva

Vlastnické právo k převáděným pozemkům podle této smlouvy přejde na obdarovaného zápisem vkladu vlastnictví do katastru nemovitostí.

Právní účinky vkladu vznikají na základě pravomocného rozhodnutí o jeho povolení ke dni doručení návrhu na vklad vlastnického práva katastrálnímu úřadu.

Účastníci smlouvy se zavazují učinit nebo podat všechny potřebné a účelné úkony nebo prohlášení tak, aby vklad mohl být neprodleně proveden.

VI. Náklady a poplatky

Poplatky spojené s vkladem vlastnického práva do katastru nemovitostí ve výši 500, --Kč uhradí obdarovaný z této smlouvy.

VII. Zápis na katastrálním úřadě

Smluvní strany žádají, aby na základě této darovací smlouvy byl na Katastrálním úřadě pro Jihočeský kraj, Katastrální pracoviště Třeboň proveden na příslušném listu vlastnictví tento zápis o změně vlastníka:

LV oddíl A: **Město České Velenice**, České Velenice, Revoluční č. p. 228, PSČ 378 10
IČ 00246433

B: **k. ú. České Velenice**

p. p. KN č. **1289/5** o výměře 122 m², ostatní plocha, jiná plocha

p. p. KN č. **1289/6** o výměře 85 m², ostatní plocha, jiná plocha

p. p. KN č. 1289/7 o výměře 207 m², ostatní plocha, jiná plocha
p. p. KN č. 1289/8 o výměře 175 m², ostatní plocha, jiná plocha
p. p. KN č. 1289/9 o výměře 477 m², ostatní plocha, jiná plocha
p. p. KN č. 1289/10 o výměře 175 m², ostatní plocha, jiná plocha
p. p. KN č. 1289/11 o výměře 175 m², ostatní plocha, jiná plocha
p. p. KN č. 1289/12 o výměře 48 m², ostatní plocha, jiná plocha
p. p. KN č. 1289/13 o výměře 549 m², ostatní plocha, jiná plocha
p. p. KN č. 1289/14 o výměře 189 m², ostatní plocha, jiná plocha
p. p. KN č. 1289/15 o výměře 60 m², ostatní plocha, jiná plocha
p. p. KN č. 1289/16 o výměře 11 m², ostatní plocha, jiná plocha
p. p. KN č. 1215/4 o výměře 1016 m², ostatní plocha, jiná plocha
p. p. KN č. 1215/5 o výměře 551 m², ostatní plocha, jiná plocha
p. p. KN č. 1215/6 o výměře 985 m², ostatní plocha, jiná plocha
p. p. KN č. 1215/7 o výměře 758 m², ostatní plocha, jiná plocha
p. p. KN č. 1215/8 o výměře 166 m², ostatní plocha, ostatní komunikace
p. p. KN č. 1215/9 o výměře 1232 m², ostatní plocha, jiná plocha
p. p. KN č. 1215/10 o výměře 364 m², ostatní plocha, jiná plocha
p. p. KN č. 1215/12 o výměře 489 m², ostatní plocha, jiná plocha
p. p. KN č. 1157/17 o výměře 246 m², ostatní plocha, jiná plocha
p. p. KN č. 1157/18 o výměře 469 m², ostatní plocha, jiná plocha
p. p. KN č. 1157/19 o výměře 312 m², ostatní plocha, jiná plocha
p. p. KN č. 1157/20 o výměře 12 m², ostatní plocha, jiná plocha
p. p. KN č. 1157/21 o výměře 17 m², ostatní plocha, jiná plocha
p. p. KN č. 1157/22 o výměře 12 m², ostatní plocha, jiná plocha
p. p. KN č. 1157/23 o výměře 34 m², ostatní plocha, jiná plocha
p. p. KN č. 1157/24 o výměře 69 m², ostatní plocha, jiná plocha
p. p. KN č. 1157/25 o výměře 184 m², ostatní plocha, jiná plocha
p. p. KN č. 1289/18 o výměře 58 m², ostatní plocha, ostatní komunikace
p. p. KN č. 1289/19 o výměře 11 m², ostatní plocha, jiná plocha
p. p. KN č. 1289/20 o výměře 17 m², ostatní plocha, ostatní komunikace
p. p. KN č. 1289/21 o výměře 27 m², ostatní plocha, ostatní komunikace
p. p. KN č. 1289/22 o výměře 24 m², ostatní plocha, ostatní komunikace
p. p. KN č. 1289/23 o výměře 12 m², ostatní plocha, ostatní komunikace
p. p. KN č. 1289/24 o výměře 18 m², ostatní plocha, ostatní komunikace
p. p. KN č. 1289/25 o výměře 19 m², ostatní plocha, jiná plocha
p. p. KN č. 1289/26 o výměře 3 m², ostatní plocha, jiná plocha
p. p. KN č. 1215/14 o výměře 51 m², ostatní plocha, ostatní komunikace
p. p. KN č. 1215/15 o výměře 71 m², ostatní plocha, ostatní komunikace
p. p. KN č. 1215/16 o výměře 60 m², ostatní plocha, ostatní komunikace
p. p. KN č. 1215/17 o výměře 45 m², ostatní plocha, ostatní komunikace

C: dosavadní

D: /

E: tato smlouva

VIII. Platnost smlouvy

Tato smlouva nabývá platnosti dnem jejího podpisu oběma účastníky smlouvy.

Smluvní strany po vzájemné dohodě souhlasí, že tato smlouva může být zveřejněna na oficiálních webových stránkách Jihočeského kraje www.kraj-jihocesky.cz s výjimkou osobních a citlivých údajů uvedených v této smlouvě.

Platnost této smlouvy darovací je podmíněna připojením doložky potvrzující splnění podmínek uložených ustanovením § 23 zákona č. 129/2000 Sb., o krajích v platném znění.

IX.

V neupravených částech se tato darovací smlouva řídí ustanoveními § 628 a násl. zákona č. 40/1964 Sb., občanského zákoníku v platném znění.


Účastníci smlouvy po jejím přečtení výslovně prohlásili, že tato smlouva byla sepsána podle jejich pravé a svobodné vůle, nikoliv v tísní a za nápadně nevýhodných podmínek a že je prostá omylu. Na důkaz toho připojují své podpisy.

V Českých Budějovicích, dne 28. 08. 2012



V Českých Velenicích, dne 28. 08. 2012



.....
Ing. Václav Král
uvolněný člen Rady JČK



.....
Jaromír Slíva
starosta města České Velenice



**MĚSTO
ČESKÉ VELENICE**
Ing. Jaromír Slíva
starosta

1



JIHOČESKÝ KRAJ

MGR. JIRÍ ZIMOLA
HEJTMAN

DOLOŽKA

osvědčující platnost právního úkonu

podle ustanovení § 23 z. č. 129/2000 Sb., o krajích v platném znění

Smlouva darovací uzavřená mezi

Jihočeským krajem

jež orgány sídlí v Českých Budějovicích, U Zimního stadionu 1952/2
zastoupený Ing. Václavem Králem, uvolněným členem Rady Jihočeského kraje
na základě pověření uděleného dne 16. 1. 2012 Mgr. Jirím Zimolou, hejtmánem Jihočeského kraje v souladu
s ustanovením § 23 odst. 2 zákona č. 129/2000 Sb., o krajích, ve znění zákona č. 231/2002 Sb.
IČ: 70890650

jako dárce

a

Městem České Velenice

se sídlem městského úřadu v Českých Velenicích, Revoluční č.p. 228, PSČ 378 10
zastoupeným starostou města Ing. Jaromírem Slívou
IČ 00246 433

jako obdarovaný

jejímž předmětem je darování pozemkových parcel KN č. 1289/5 o výměře 122 m², ostatní plocha, jiná plocha, KN č. 1289/6 o výměře 85 m², ostatní plocha, jiná plocha, KN č. 1289/7 o výměře 207 m², ostatní plocha, jiná plocha, KN č. 1289/8 o výměře 175 m², ostatní plocha, jiná plocha, KN č. 1289/9 o výměře 477 m², ostatní plocha, jiná plocha, KN č. 1289/10 o výměře 175 m², ostatní plocha, jiná plocha, KN č. 1289/11 o výměře 175 m², ostatní plocha, jiná plocha, KN č. 1289/12 o výměře 48 m², ostatní plocha, jiná plocha, KN č. 1289/14 o výměře 189 m², ostatní plocha, jiná plocha, KN č. 1289/15 o výměře 60 m², ostatní plocha, jiná plocha, KN č. 1289/16 o výměře 11 m², ostatní plocha, jiná plocha a dílu „a“ o výměře 446 m², oddělených na základě geometrického plánu č. 1109 – 6/2010 ze dne 17. 3. 2010 z pozemkové parcely PK č. 1289/1, pro obec a k. ú. České Velenice, pozemkové parcely KN č. 1215/4 o výměře 1016 m², ostatní plocha, jiná plocha, KN č. 1215/5 o výměře 551 m², ostatní plocha, jiná plocha, KN č. 1215/6 o výměře 985 m², ostatní plocha, jiná plocha, KN č. 1215/7 o výměře 758 m², ostatní plocha, jiná plocha, KN č. 1215/8 o výměře 166 m², ostatní plocha, ostatní komunikace, KN č. 1215/9 o výměře 1232 m², ostatní plocha, jiná plocha, KN č. 1215/10 o výměře 364 m², ostatní plocha, jiná plocha, dílu „b“ o výměře 103 m² a dílu „d“ o výměře 478 m², oddělených na základě geometrického plánu č. 1109 – 6/2010 ze dne 17. 3. 2010 z pozemkové parcely PK č. 1215 pro obec a k. ú. České Velenice, pozemkové parcely KN č. 1157/17 o výměře 246 m², ostatní plocha, jiná plocha, KN č. 1157/18 o výměře 469 m², ostatní plocha, jiná plocha, KN č. 1157/19 o výměře 312 m², ostatní plocha, jiná plocha, KN č. 1157/20 o výměře 12 m², KN č. 1157/21 o výměře 17 m², ostatní plocha, jiná plocha, KN č. 1157/22 o výměře 12 m², ostatní plocha, jiná plocha, KN č. 1157/23 o výměře 34 m², ostatní plocha, jiná plocha, KN č. 1157/24 o výměře 69 m², ostatní plocha, jiná plocha a KN č. 1157/25 o výměře 184 m², ostatní plocha, jiná plocha, oddělených na základě geometrického plánu č. 1109 – 6/2010 ze dne 17. 3. 2010 z pozemkové parcely KN č. 1157/1, ostatní plocha, silnice, obec a k. ú. České Velenice, díl „f“ o výměře 11 m², oddělený na základě geometrického plánu č. 1109 – 6/2010 ze dne 17. 3. 2010 z pozemkové parcely PK č. 1285/1 díl 1, pro obec a k. ú. České Velenice, pozemkové parcely KN č. 1289/18 o výměře 58 m², ostatní plocha, ostatní komunikace, KN č. 1289/19 o výměře 11 m², ostatní plocha, jiná plocha, KN č. 1289/20 o

výměře 17 m², ostatní plocha, ostatní komunikace, KN č. 1289/21 o výměře 27 m², ostatní plocha, ostatní komunikace, KN č. 1289/22 o výměře 24 m², ostatní plocha, ostatní komunikace, KN č. 1289/23 o výměře 12 m², ostatní plocha, ostatní komunikace, KN č. 1289/24 o výměře 18 m², ostatní plocha, ostatní komunikace, KN č. 1289/25 o výměře 19 m², ostatní plocha, jiná plocha a KN č. 1289/26 o výměře 3 m², ostatní plocha, jiná plocha, oddělených na základě geometrického plánu č. 1115 – 26/2010 ze dne 17. 5. 2010 z pozemkové parcely PK č. 1289/1, pro obec a k. ú. České Velenice a pozemkových parcel KN č. 1215/14 o výměře 51 m², ostatní plocha, ostatní komunikace, KN č. 1215/15 o výměře 71 m², ostatní plocha, ostatní komunikace, KN č. 1215/16 o výměře 60 m², ostatní plocha, ostatní komunikace a KN č. 1215/17 o výměře 45 m², ostatní plocha, ostatní komunikace, oddělených na základě geometrického plánu č. 1115 – 26/2010 ze dne 17. 5. 2010 z pozemkové parcely PK č. 1215 pro obec a k. ú. České Velenice

je platná ve smyslu ustanovení § 23 z. č. 129/2000 Sb., o krajích v platném znění

(dále jen zákon o krajích), neboť záměr kraje darovat předmětné nemovitosti byl podle ustanovení § 18 odst. 1 zákona o krajích zveřejněn po dobu 30 dní před jeho projednáním v zastupitelstvu kraje vyvěšením na úřední desce Krajského úřadu Jihočeského kraje a posléze schválen podle ustanovení § 36 odst. 1 písm. a) zákona o krajích na základě usnesení Zastupitelstva Jihočeského kraje č. 216/2011/ZK-23 ze dne 31. 5. 2011

V Českých Budějovicích dne 28. 08. 2012

Ing. Václav Král
uvolněný člen rady Jihočeského kraje

