

SON/OBŠH/093/2012



KUJCP00VJT4Z

Č. 010/12/055/03/00

## DAROVACÍ SMLOUVA

kterou uzavřeli níže uvedeného dne, měsíce a roku účastníci:

### **Město Horní Planá**

se sídlem městského úřadu v Horní Plané, Náměstí č. p. 54, PSČ 382 26  
zastoupené starostou města Jiřím Hůlkou  
IČ 00245895

/dále jen dárce/

a

### **Jihočeský kraj**

jehož orgány sídlí v Českých Budějovicích, U Zimního stadionu 1952/2, PSČ 370 76  
zastoupený Ing. Václavem Králem, uvolněným členem Rady Jihočeského kraje na základě pověření uděleného  
dne 16. 1. 2012 Mgr. Jiřím Zimolou, hejtmánem Jihočeského kraje v souladu s ustanovením § 23 odst. 2 zákona  
č. 129/2000 Sb., o krajích, ve znění zákona č. 231/2002 Sb.  
IČ 708 906 50

/dále jen obdarovaný/

### I. Předmět smlouvy

Dárce je na základě zákona č. 172/1991 Sb., o přechodu některých věcí z majetku ČR do vlastnictví obcí ve  
znění pozdějších předpisů, výlučným vlastníkem pozemku evidovaného v katastru nemovitostí jako pozemková  
parcela katastru nemovitostí číslo **1180/1** o výměře 5095 m<sup>2</sup>, ostatní plocha, ostatní komunikace, která je  
zapsána na Katastrálním úřadě pro Jihočeský kraj, Katastrální pracoviště Český Krumlov v katastru nemovitostí  
na listu vlastnictví číslo 10001 pro obec Horní Planá a k. ú. **Horní Planá**.

Geometrickým plánem číslo 1974 – 4/2012 ze dne 6. 3. 2012 byla oddělena z pozemkové parcely katastru  
nemovitostí číslo 1180/1, k. ú. Horní Planá pozemková parcela katastru nemovitostí číslo **1180/17** o výměře  
326 m<sup>2</sup>, ostatní plocha, ostatní komunikace, k. ú. **Horní Planá**.

Na základě této smlouvy dárce pozemek výše popsany jako pozemková parcela katastru nemovitostí číslo  
**1180/17** o výměře 326 m<sup>2</sup>, ostatní plocha, ostatní komunikace, k. ú. **Horní Planá** daruje do vlastnictví  
obdarovaného a ten dar bez výhrad přijímá.

Výše uvedený pozemek, který je předmětem daru, je zastavěn stavbou silnice III/12270.

Správě a údržbě silnic Jihočeského kraje, se sídlem České Budějovice, Nemanická 2133/10, IČ 70971641 je  
majetek, který je předmětem daru dle této smlouvy, je předáván k hospodaření jako svěřený majetek dle  
ustanovení čl. VI. odst. 1 zřizovací listiny.

Č. 010/12/055/03/00

## **II. Darování nemovitosti**

Dárce daruje a předává a obdarovaný přijímá a přejímá předmět daru popsany v čl. I. této smlouvy se všemi právy a požitky, s nimiž dárce tuto nemovitost držel a užíval nebo byl oprávněn držet a užívat.

## **III. Záruka**

Obdarovaný prohlašuje, že předmět daru zná. Dárce prohlašuje, že předmět daru přejde do vlastnictví obdarovaného prost jakýchkoliv práv třetích osob a jakýchkoliv peněžitých zatížení, tedy prost všech závazků, vyjma těch zapsaných v katastru nemovitostí v části C LV č. 10001 v k. ú. Horní Planá, obec Horní Planá.

## **IV. Převzetí**

Převzetí předmětu daru se uskuteční v den vkladu vlastnického práva do katastru nemovitostí u Katastrálního úřadu pro Jihočeský kraj, Katastrální pracoviště Český Krumlov.

Obdarovaný nastupuje tímto dnem do skutečného držení předmětu daru a přechází na něho nebezpečí škody, nahodilé zkázy a nahodilého zhoršení předmětu daru.

## **V. Vklad vlastnického práva**

Vlastnické právo k převáděné nemovitosti podle této smlouvy přejde na obdarovaného zápisem vkladu vlastnictví do katastru nemovitostí.

Právní účinky vkladu vznikají na základě pravomocného rozhodnutí o jeho povolení ke dni doručení návrhu na vklad vlastnického práva katastrálnímu úřadu.

Účastníci smlouvy se zavazují učinit nebo podat všechny potřebné a účelné úkony nebo prohlášení tak, aby vklad mohl být neprodleně proveden.

## **VI. Náklady a poplatky**

Poplatky spojené s vkladem vlastnického práva do katastru nemovitostí uhradí obdarovaná strana. Náklady na vyhotovený geometrický plán uhradil obdarovaný.

## **VII. Zápis na katastrálním úřadě**

Smluvní strany žádají, aby na základě této darovací smlouvy byl na Katastrálním úřadě pro Jihočeský kraj, Katastrální pracoviště České Budějovice proveden na příslušném listu vlastnictví tento zápis o změně vlastníka:

LV oddíl A: vlastnictví

Jihočeský kraj, IČ 70890650, U Zimního stadionu 1952/2,  
České Budějovice, PSČ 370 76  
hospodaření se svěřeným majetkem kraje  
Správa a údržba silnic Jihočeského kraje, IČ 709 71 641,  
Nemanická 2133/10, České Budějovice, PSČ 370 01

B: k. ú. Horní Planá

p. p. KN č. 1180/17 o výměře 326 m<sup>2</sup>, ostatní plocha, ostatní komunikace

C: dosavadní  
D: /  
E: tato smlouva

### VIII. Platnost smlouvy

Tato smlouva nabývá platnosti dnem jejího podpisu oběma účastníky smlouvy.

Platnost této smlouvy darovací je podmíněna připojením doložky potvrzující splnění podmínek uložených ustanovením § 23 z. č. 129/2000 Sb., o krajích v platném znění a § 41 z. č. 128/2000 Sb., o obcích v platném znění.

IX.

V neupravených částech se tato darovací smlouva řídí ustanoveními § 628 a násl. z. č. 40/1964 Sb., občanského zákoníku v platném znění.

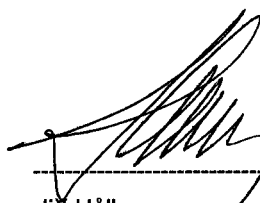

Účastníci smlouvy po jejím přečtení výslovně prohlásili, že tato smlouva byla sepsána podle jejich pravé a svobodné vůle, nikoliv v tísní a za nápadně nevýhodných podmínek a že je prosta omylu. Na důkaz toho připojují své podpisy.

V Českých Budějovicích, dne 12. 10. 2012

V Horní Plané, dne 04. 10. 2012




Ing. Václav Král  
uvolněný člen Rady Jihočeského kraje



Jiří Hůlka  
starosta města Horní Planá





# JIHOČESKÝ KRAJ

MGR. JIRÍ ZIMOLA  
HEJTMAN

## DOLOŽKA

osvědčující platnost právního úkonu

podle ustanovení § 23 z. č. 129/2000 Sb., o krajích v platném znění

**Darovací smlouva uzavřená mezi**

**Jihočeským krajem**

jehož orgány sídlí v Českých Budějovicích, U Zimního stadionu 1952/2  
zastoupený Ing. Václavem Králem, uvolněným členem Rady Jihočeského kraje  
na základě pověření uděleného dne 16. 1. 2012 Mgr. Jiřím Zimolou, hejtmánem Jihočeského kraje v souladu  
s ustanovením § 23 odst. 2 zákona č. 129/2000 Sb., o krajích, ve znění zákona č. 231/2002 Sb.  
IČ: 70890650

obdarovaný

a

**Město Horní Planá**

se sídlem městského úřadu v Horní Plané, Náměstí č.p.54, PSČ 382 26  
zastoupeným starostou města Jiřím Hůlkou  
IČ 00245 895

dárce

jejímž předmětem je darování pozemkové parcely KN č. 1180/17 o výměře 326 m<sup>2</sup>, ostatní plocha, ostatní komunikace, oddělené na základě geometrického plánu č. 1974 – 4/2012 ze dne 6. 3. 2012 z pozemkové parcely KN č. 1180/1 k.ú. Horní Planá

**je platná ve smyslu ustanovení § 23 z. č. 129/2000 Sb., o krajích v platném znění**

(dále jen zákon o krajích), neboť nabytí této nemovitosti, bylo schváleno podle ustanovení § 36 odst. 1 písm. a) zákona o krajích na základě usnesení Zastupitelstva Jihočeského kraje č. 196/2012/ZK-31 ze dne 15. 5. 2012

V Českých Budějovicích dne 12. 10. 2012

Ing. Václav Král  
uvolněný člen Rady Jihočeského kraje



# VÝKAZ DOSAVADNÍHO A NOVÉHO STAVU ÚDAJŮ KATASTRU NEMOVITOSTÍ



Dosavadní stav				Nový stav													
Označení pozemku parc. číslem	Výměra parcely		Druh pozemku	Označení pozemku parc. číslem	Výměra parcely		Druh pozemku	Typ stavby	Způsob využití	Způsob využití	Způsob určení výměr	Porovnání se stavem evidence právních vztahů					
	ha	m <sup>2</sup>	Způsob využití		ha	m <sup>2</sup>	Způsob využití	Díl přechází z pozemku označeného v				Číslo listu vlastnictví	Výměra dílu		Označení dílu		
												katastru nemovitostí	dřívejší poz. evidenci		ha	m <sup>2</sup>	
1180/1	50	95	ost. pl. ost. kom.	1180/1	29	13	ost. pl. ost. kom.			2	1180/1	10001			29	13	
				1180/17	3	26	ost. pl. ost. kom.			2	1180/1	10001			3	26	
				1180/18	18	56	ost. pl. ost. kom.			2	1180/1	10001			18	56	
	50	95			50	94											

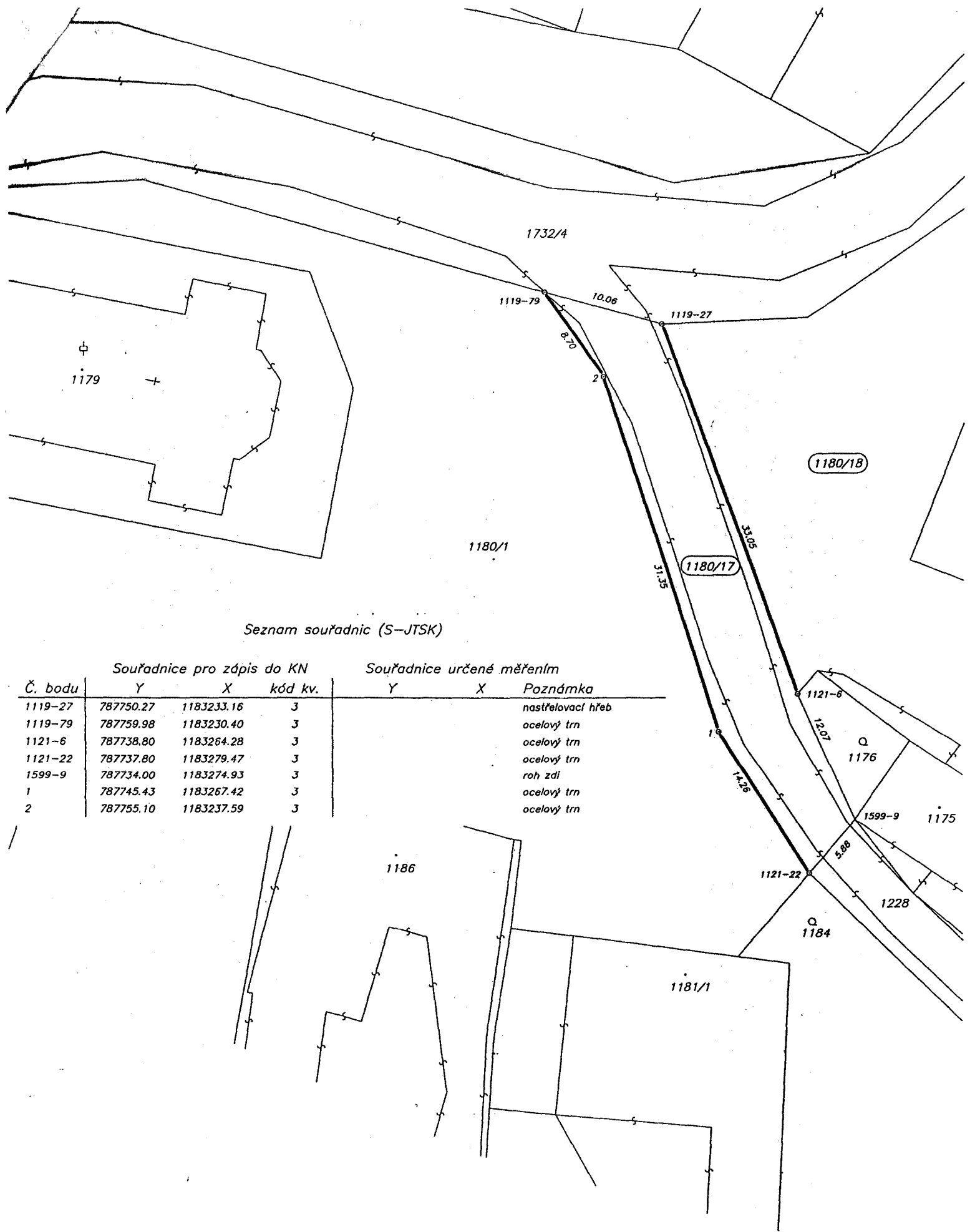
Stavební úřad souhlasí s oddělením pozemků dle tohoto geometrického plánu

Dne: 21.3.12 Podpis: 

**Městský úřad  
HORNÍ PLANÁ**  
stavební úřad

Dělit nebo scelovat pozemky lze jen na základě územního rozhodnutí, pokud podmínky pro ně nejsou stanoveny jiným rozhodnutím nebo opatřením.

<p><b>GEOMETRICKÝ PLÁN</b></p> <p>pro rozdělení pozemku</p> <p>Vyhotovil: Geodetická kancelář H&amp;Co. s.r.o. U Poráků 512, Český Krumlov</p> <p>Číslo plánu: 1974-4/2012</p> <p>Okres: Český Krumlov</p> <p>Obec: Horní Planá</p> <p>Kat. území: Horní Planá</p> <p>Mapový list: DKM</p> <p>Kód způsobu určení výměr je určen podle § 77 odst. 2 vyhlášky č. 26/2007 Sb.</p> <p>Dosavadním vlastníkům pozemků byla poskytnuta možnost seznámit se v terénu s průběhem navrhovaných nových hranic, které byly označeny předepsaným způsobem:</p> <p style="text-align: center;">viz popis</p>	<p>Náležitosti a přesnosti odpovídá právním předpisům.</p> <div style="text-align: center;">  </div> <p>Geometrický plán ověřil úředně oprávněný zeměměřický inženýr:</p> <p style="text-align: center;"><b>Ing. Milan Hron</b></p> <p>Dne: 6.3.2012 Číslo: 4/2012</p> <p>Úředně oprávněný zeměměřický inženýr odpovídá za odbornou úroveň geometrického plánu, za dosažení předepsané přesnosti a za správnost a úplnost náležitostí podle právních předpisů.</p>	<p>Katastrální úřad, katastrální pracoviště souhlasí s očíslováním parcel.</p> <div style="text-align: center;">  </div> <p>Souhlas katastrálního úřadu, katastrálního pracoviště potvrzil:</p> <p style="text-align: center;"><b>Ing. Pavel Morl</b></p> <p>Dne: - 7 -03- 2012 Číslo: 150 / 12</p> <p>Jeden vprvopis geometrického plánu a předepsané přílohy jsou uloženy u katastrálního úřadu, katastrálního pracoviště.</p>
--	---	---



Seznam souřadnic (S-JTSK)

Č. bodu	Souřadnice pro zápis do KN			Souřadnice určené měřením		
	Y	X	kód kv.	Y	X	Poznámka
1119-27	787750.27	1183233.16	3			nastřelovací hřeb
1119-79	787759.98	1183230.40	3			ocelový trn
1121-6	787738.80	1183264.28	3			ocelový trn
1121-22	787737.80	1183279.47	3			ocelový trn
1599-9	787734.00	1183274.93	3			roh zdi
1	787745.43	1183267.42	3			ocelový trn
2	787755.10	1183237.59	3			ocelový trn