



KUJCP00VJUPV

SON/0054/09B/2012



Č. 010/11/089/03/00

DAROVACÍ SMLOUVA

kteřou uzavřeli níže uvedeného dne, měsíce a roku účastníci:

Město Chýnov

se sídlem městského úřadu v Chýnově, Gabrielovo náměstí č. p. 7, PSČ 391 55
zastoupené starostou města Pavlem Eybertem
IČ 00252387

/dále jen dárce/

a

Jihočeský kraj

jehož orgány sídlí v Českých Budějovicích, U Zimního stadionu 1952/2, PSČ 370 76
IČ 708 906 50
zastoupený hejtmanem kraje Mgr. Jiřím Zimolou

/dále jen obdarovaný/

I. Předmět smlouvy

Dárce je na základě kupní smlouvy ze dne 29. 10. 2002 V – 4096/2002 - 308 výlučným vlastníkem pozemků evidovaných v katastru nemovitostí jako pozemková parcela katastru nemovitostí číslo 653/2 o výměře 1170 m², ostatní plocha, dobývací prostor, pozemková parcela katastru nemovitostí číslo 653/8 o výměře 39 m², ostatní plocha, dobývací prostor, pozemková parcela katastru nemovitostí číslo 653/12 o výměře 59 m², ostatní plocha, jiná plocha a pozemková parcela katastru nemovitostí číslo 653/13 o výměře 324 m², ostatní plocha, silnice, které jsou zapsány na Katastrálním úřadě pro Jihočeský kraj, Katastrální pracoviště Tábor v katastru nemovitostí na listu vlastnictví č. 306 pro obec Dolní Hořice a k. ú. Dolní Hořice.

Dárce je dále na základě kupní smlouvy ze dne 18. 9. 2001 V – 3159/2001 – 308 a kupní smlouvy ze dne 29. 10. 2002 V – 4096/2002 - 308 výlučným vlastníkem pozemků evidovaných v katastru nemovitostí jako pozemková parcela katastru nemovitostí číslo 1383/5 o výměře 412 m², ostatní plocha, ostatní komunikace, pozemková parcela katastru nemovitostí číslo 1383/6 o výměře 2842 m², ostatní plocha, manipulační plocha, pozemková parcela katastru nemovitostí číslo 1383/7 o výměře 247 m², ostatní plocha, ostatní komunikace, pozemková parcela katastru nemovitostí číslo 1384/3 o výměře 16 m², ostatní plocha, jiná plocha a pozemková parcela katastru nemovitostí číslo 1412/2 o výměře 2216 m²,

ostatní plocha, silnice, které jsou zapsány na Katastrálním úřadě pro Jihočeský kraj, Katastrální pracoviště Tábor v katastru nemovitostí na listu vlastnictví č. 10001 pro obec Chýnov a k. ú. Chýnov u Tábora.

Geometrickým plánem číslo 199 – 808/2010 ze dne 1. 10. 2010 byla oddělena z pozemkové parcely katastru nemovitostí číslo 653/2, k. ú. Dolní Hořice pozemková parcela katastru nemovitostí číslo 653/16 o výměře 56 m², ostatní plocha, silnice, k. ú. Dolní Hořice.

Geometrickým plánem číslo 199 – 808/2010 ze dne 1. 10. 2010 byla dále oddělena z pozemkové parcely katastru nemovitostí číslo 653/2, k. ú. Dolní Hořice pozemková parcela katastru nemovitostí číslo 653/17 o výměře 30 m², ostatní plocha, silnice, k. ú. Dolní Hořice.

Geometrickým plánem číslo 199 – 808/2010 ze dne 1. 10. 2010 byla dále oddělena z pozemkové parcely katastru nemovitostí číslo 653/12, k. ú. Dolní Hořice pozemková parcela katastru nemovitostí číslo 653/18 o výměře 37 m², ostatní plocha, silnice, k. ú. Dolní Hořice.

Geometrickým plánem číslo 199 – 808/2010 ze dne 1. 10. 2010 byla dále oddělena z pozemkové parcely katastru nemovitostí číslo 653/13, k. ú. Dolní Hořice pozemková parcela katastru nemovitostí číslo 653/19 o výměře 200 m², ostatní plocha, silnice, k. ú. Dolní Hořice.

Geometrickým plánem číslo 199 – 808/2010 ze dne 1. 10. 2010 dále vznikla z pozemkové parcely katastru nemovitostí číslo 653/8, ostatní plocha, dobývací prostor, k. ú. Dolní Hořice pozemková parcela katastru nemovitostí číslo 653/8 o výměře 39 m², ostatní plocha, silnice, k. ú. Dolní Hořice.

Geometrickým plánem číslo 1154 – 808/2010 ze dne 20. 9. 2010 byla oddělena z pozemkové parcely katastru nemovitostí číslo 1383/5, k. ú. Chýnov u Tábora pozemková parcela katastru nemovitostí číslo 1412/19 o výměře 333 m², ostatní plocha, silnice, k. ú. Chýnov u Tábora.

Geometrickým plánem číslo 1154 – 808/2010 ze dne 20. 9. 2010 byla dále oddělena z pozemkové parcely katastru nemovitostí číslo 1383/6, k. ú. Chýnov u Tábora pozemková parcela katastru nemovitostí číslo 1412/20 o výměře 50 m², ostatní plocha, silnice, k. ú. Chýnov u Tábora.

Geometrickým plánem číslo 1154 – 808/2010 ze dne 20. 9. 2010 byla dále oddělena z pozemkové parcely katastru nemovitostí číslo 1383/7, k. ú. Chýnov u Tábora pozemková parcela katastru nemovitostí číslo 1412/21 o výměře 161 m², ostatní plocha, silnice, k. ú. Chýnov u Tábora.

Geometrickým plánem číslo 1154 – 808/2010 ze dne 20. 9. 2010 byla dále oddělena z pozemkové parcely Pozemkového katastru číslo 1412/7, k. ú. Chýnov u Tábora pozemková parcela katastru nemovitostí číslo 1412/18 o výměře 539 m², ostatní plocha, silnice, k. ú. Chýnov u Tábora.

Dle srovnávacího sestavení parcel číslo zakázky PU – 2317/2011 – 308 ze dne 26. 8. 2011 byla původní parcela Pozemkového katastru číslo 1412/7, k. ú. Chýnov u Tábora obnovena jako pozemková parcela katastru nemovitostí číslo 1412/2 o výměře 2216 m², ostatní plocha silnice, k. ú. Chýnov u Tábora. Dle srovnávacího sestavení parcel ke geometrickému plánu číslo 1154 – 808/2010 ze dne 20. 9. 2010 číslo zakázky PU – 2021/2011 – 308 ze dne 3. 8. 2011 vznikla pozemková parcela katastru nemovitostí číslo 1412/18 o výměře 539 m², ostatní plocha, silnice, k. ú. Chýnov u Tábora oddělením z pozemkové parcely katastru nemovitostí číslo 1412/2 o výměře 2216 m², ostatní plocha silnice, k. ú. Chýnov u Tábora.

Geometrickým plánem číslo 1154 – 808/2010 ze dne 20. 9. 2010 dále vznikla z pozemkové parcely katastru nemovitostí číslo 1384/3, ostatní plocha, jiná plocha, k. ú. Chýnov u Tábora pozemková parcela katastru nemovitostí číslo 1384/3 o výměře 16 m², ostatní plocha, silnice, k. ú. Chýnov u Tábora.

Na základě této smlouvy dárce pozemky výše popsané jako pozemková parcela katastru nemovitostí číslo 653/16 o výměře 56 m², ostatní plocha, silnice, pozemková parcela katastru nemovitostí číslo 653/17 o výměře 30 m², ostatní plocha, silnice, pozemková parcela katastru nemovitostí číslo 653/18 o výměře 37 m², ostatní plocha, silnice, pozemková parcela katastru nemovitostí číslo 653/19 o výměře 200 m², ostatní plocha, silnice a pozemková parcela katastru nemovitostí číslo 653/8 o výměře 39 m², ostatní plocha, silnice, všechny v k. ú. Dolní Hořice a pozemková parcela katastru nemovitostí číslo 1412/19 o výměře 333 m², ostatní plocha, silnice, pozemková parcela katastru nemovitostí číslo 1412/20 o výměře 50 m², ostatní plocha, silnice, pozemková parcela katastru nemovitostí číslo 1412/21 o výměře 161 m², ostatní plocha, silnice, pozemková parcela katastru nemovitostí číslo 1412/18 o výměře 539 m², ostatní plocha, silnice a pozemková parcela katastru nemovitostí číslo 1384/3 o výměře 16 m², ostatní plocha, silnice, všechny v k. ú. Chýnov u Tábora daruje do vlastnictví obdarovaného a ten dar bez výhrad přijímá.

Výše uvedené pozemky, které jsou předmětem daru, jsou zastavěny stavbou silnice III/01916 a mostu ev. č. 01916 – 1.

Správě a údržbě silnic Jihočeského kraje, se sídlem České Budějovice, Nemanická 2133/10, IČ 70971641. je majetek, který je předmětem daru dle této smlouvy, předáván k hospodaření jako svěřený majetek dle ustanovení čl. VI. odst. 1 zřizovací listiny.

II. Darování nemovitosti

Dárce daruje a předává a obdarovaný přijímá a přejímá předmět daru popsany v čl. I. této smlouvy se všemi právy a požitky, s nimiž dárce tuto nemovitost držel a užíval nebo byl oprávněn držet a užívat.

III. Záruka

Obdarovaný prohlašuje, že předmět daru zná. Dárce prohlašuje, že předmět daru přejde do vlastnictví obdarovaného prost jakýchkoliv práv třetích osob a jakýchkoliv peněžitých zatížení, tedy prost všech závazků, vyjma těch zapsaných v katastru nemovitostí v části C LV č. 10001 v k. ú. Chýnov u Tábora, obec Chýnov a v části C LV č. 306 v k. ú. Dolní Hořice, obec Dolní Hořice.

IV. Převzetí

Převzetí předmětu daru se uskuteční v den vkladu vlastnického práva do katastru nemovitostí u Katastrálního úřadu pro Jihočeský kraj, Katastrální pracoviště Tábor.

Obdarovaný nastupuje tímto dnem do skutečného držení předmětu daru a přechází na něho **nebezpečí škody, nahodilé zkázy a nahodilého zhoršení předmětu daru.**

V. Vklad vlastnického práva

Vlastnické právo k převáděné nemovitosti podle této smlouvy přejde na obdarovaného zápisem vkladu vlastnictví do katastru nemovitostí.

Právní účinky vkladu vznikají na základě pravomocného rozhodnutí o jeho povolení ke dni doručení návrhu na vklad vlastnického práva katastrálnímu úřadu.

Účastníci smlouvy se zavazují učinit nebo podat všechny potřebné a účelné úkony nebo prohlášení tak, aby vklad mohl být neprodleně proveden.

VI. Náklady a poplatky

Poplatky spojené s vkladem vlastnického práva do katastru nemovitostí jakož i s pořízením geometrického plánu uhradí obdarovaná strana.

VII. Zápis na katastrálním úřadě

Smluvní strany žádají, aby na základě této darovací smlouvy byl na Katastrálním úřadě pro Jihočeský kraj, Katastrální pracoviště Tábor proveden na příslušném listu vlastnictví tento

zápis o změně vlastníka:

LV oddíl A: vlastnictví

Jihočeský kraj, IČ 70890650, U Zimního stadionu 1952/2,

České Budějovice, PSČ 370 76

hospodaření se svěřeným majetkem kraje

Správa a údržba silnic Jihočeského kraje, IČ 709 71 641,

Nemanická 2133/10, České Budějovice, PSČ 370 01

B: k. ú. Dolní Hořice

pozemková parcela katastru nemovitostí číslo 653/16 o výměře 56 m², ostatní
plocha, silnice

pozemková parcela katastru nemovitostí číslo 653/17 o výměře 30 m², ostatní
plocha, silnice

pozemková parcela katastru nemovitostí číslo 653/18 o výměře 37 m², ostatní
plocha, silnice

pozemková parcela katastru nemovitostí číslo 653/19 o výměře 200 m², ostatní
plocha, silnice

pozemková parcela katastru nemovitostí číslo 653/8 o výměře 39 m², ostatní
plocha, silnice

C: dosavadní

D: /

~~Právní úmlouva~~

LV oddíl A: vlastnictví

Jihočeský kraj, IČ 70890650, U Zimního stadionu 1952/2,

České Budějovice, PSČ 370 76

hospodaření se svěřeným majetkem kraje

Správa a údržba silnic Jihočeského kraje, IČ 709 71 641,

Nemanická 2133/10, České Budějovice, PSČ 370 01

B: k. ú. Chýnov u Tábora

pozemková parcela katastru nemovitostí číslo 1412/19 o výměře 333 m²,
ostatní plocha, silnice

pozemková parcela katastru nemovitostí číslo 1412/20 o výměře 50 m², ostatní
plocha, silnice

pozemková parcela katastru nemovitostí číslo 1412/21 o výměře 161 m²,
ostatní plocha, silnice

pozemková parcela katastru nemovitostí číslo 1412/18 o výměře 539 m²,
ostatní plocha, silnice

pozemková parcela katastru nemovitostí číslo 1384/3 o výměře 16 m², ostatní
plocha, silnice

C: dosavadní

D: /

E: tato smlouva

VIII. Platnost smlouvy

Tato smlouva nabývá platnosti dnem jejího podpisu oběma účastníky smlouvy.

Platnost této smlouvy darovací je podmíněna připojením doložky potvrzující splnění podmínek uložených ustanovením § 23 z. č. 129/2000 Sb., o krajích v platném znění a § 41 z. č. 128/2000 Sb., o obcích v platném znění.

IX.


V neupravených částech se tato darovací smlouva řídí ustanoveními § 628 a násl. z. č. 40/1964 Sb., občanského zákoníku v platném znění.


Účastníci smlouvy po jejím přečtení výslovně prohlásili, že tato smlouva byla sepsána podle jejich pravé a svobodné vůle, nikoliv v tísní a za nápadně nevýhodných podmínek a že je prosta omylu. Na důkaz toho připojují své podpisy.

V Českých Budějovicích, dne - 7. 11. 2011


V Chýnově, dne - 1. 11. 2011


Mgr. Jiří Zimola
hejtman Jihočeského kraje




Pavel Eybert
starosta města Chýnov





JIHOČESKÝ KRAJ

Mgr. JIRÍ ZIMOLA
HEJTMAN

DOLOŽKA

osvědčující platnost právního úkonu

podle ustanovení § 23 z. č. 129/2000 Sb., o krajích v platném znění

Darovací smlouva uzavřená mezi

Jihočeským krajem

jehož orgány sídlí v Českých Budějovicích, U Zimního stadionu 1952/2
zastoupeným hejtmánem Mgr. Jiřím Zimolou
IČ: 70890650

obdarovaný

a

Městem Chýnov

se sídlem městského úřadu v Chýnově, Gabrielovo nám. č.p. 7, PSČ 391 66
za zastupitelství hejtmánem Mgr. Jiřím Eybertem

IČ

dárce


jejímž předmětem je darování pozemkové parcely KN č. 1412/19 o výměře 333 m², ostatní plocha, silnice, oddělené na základě geometrického plánu č. 1154 – 808/2010 ze dne 20. 9. 2010 z pozemkové parcely KN č. 1383/5 k.ú. Chýnov u Tábora, pozemkové parcely KN č. 1412/20 o výměře 50 m², ostatní plocha, silnice, oddělené na základě geometrického plánu č. 1154 – 808/2010 ze dne 20. 9. 2010 z pozemkové parcely KN č. 1383/6 k.ú. Chýnov u Tábora, pozemkové parcely KN č. 1412/21 o výměře 161 m², ostatní plocha, silnice, oddělené na základě geometrického plánu č. 1154 – 808/2010 ze dne 20. 9. 2010 z pozemkové parcely KN č. 1383/7 k.ú. Chýnov u Tábora, pozemkové parcely KN č. 1412/18 o výměře 539 m², ostatní plocha, silnice, oddělené na základě geometrického plánu č. 1154 – 808/2010 ze dne 20. 9. 2010 z pozemkové parcely KN č. 1412/7 k.ú. Chýnov u Tábora, pozemkové parcely KN č. 1384/3 o výměře 16 m², ostatní plocha, silnice, oddělené na základě geometrického plánu č. 1154 – 808/2010 ze dne 20. 9. 2010 z pozemkové parcely KN č. 1384/3 k.ú. Chýnov u Tábora, pozemkových parcel KN č. 653/16 o výměře 56 m², ostatní plocha, silnice a KN č. 653/17 o výměře 30 m², ostatní plocha, silnice, oddělených na základě geometrického plánu č. 199 – 808/2010 ze dne 1. 10. 2010 z pozemkové parcely KN č. 653/2 k.ú. Dolní Hořice, pozemkové parcely KN č. 653/18 o výměře 37 m², ostatní plocha, silnice, oddělené na základě geometrického plánu č. 199 – 808/2010 ze dne 1. 10. 2010 z pozemkové parcely KN č. 653/12 k.ú. Dolní Hořice, pozemkové parcely KN č. 653/19 o výměře 200 m², ostatní plocha, silnice, oddělené na základě geometrického plánu č. 199 – 808/2010 ze dne 1. 10. 2010 z pozemkové parcely KN č. 653/13 k.ú. Dolní Hořice a pozemkové parcely KN č. 653/8 o výměře 39 m², ostatní plocha, silnice, oddělené na základě geometrického plánu č. 199 – 808/2010 ze dne 1. 10. 2010 z pozemkové parcely KN č. 653/8 k.ú. Dolní Hořice

u ustanovení § 23 z. č. 129/2000 Sb., o krajích v platném znění

o krajích), neboť nabytí těchto nemovitostí, bylo schváleno podle ustanovení § 36 odst. 1 písm. a)
na základě usnesení Zastupitelstva Jihočeského kraje č. 265/2011/ZK-24 ze dne 28. 6. 2011

V Českých Budejovicích dne - 7. 11. 2011

Mgr. Jiří Zimpla
hejtman Jihočeského kraje



U s n e s e n í
ze zasedání zastupitelstva Města Chýnov konaného 31.10.2011

Zastupitelstvo schvaluje:

1. Prodej pozemku par.č. 514/6 výměry 256 m² v k.ú. Záhostice za cenu 100 Kč/1m²+ náklady řízení.
2. Dar pozemků par.č. 653/2 výměry 1170 m², 653/8 výměry 39 m², 653/12 výměry 59 m² a 653/13 výměry 324 m² v k.ú. Dolní Hořice z majetku Města Chýnov do majetku Jihočeského kraje.
3. Žádost o bezúplatný převod a současně i samotný bezúplatný převod pozemků par.č. 26/18, par.č. 1065/7 – obojí ostatní plocha, ostatní komunikace a pozemku ve zjednodušené evidenci – parcela původ PK č. 140, vše v k.ú. Záhostice z vlastnictví ČR, příslušnosti hospodařit Úřadu pro zastupování státu ve věcech majetkových do vlastnictví Města Chýnov.
4. Odklad projednání případného odkoupení lesních pozemků po doložení znaleckého posudku.
5. Přijetí překlenovacího úvěru ve výši 1.000.000 Kč na dofinancování investičních akcí roku 2011.
6. Rozpočtovou změnu rozpočtu roku 2011 č. 10 dle přílohy.

B) Zastupitelstvo revokuje:

1. Odstavec „8“ bodu „A“ usnesení zastupitelstva z 30.8.2011 o přijetí úvěru ve výši 2.000.000 Kč na odkoupení nemovitostí.

C) Zastupitelstvo bere na vědomí:

1. Zprávu o činnosti rady, výborů a komisí.

2. Zprávu o činnosti rady, výborů a komisí.

3. Zprávu o činnosti rady, výborů a komisí.

4. Zprávu o činnosti rady, výborů a komisí.

5. Zprávu o činnosti rady, výborů a komisí.

6. Zprávu o činnosti rady, výborů a komisí.

7. Zprávu o činnosti rady, výborů a komisí.

8. Zprávu o činnosti rady, výborů a komisí.

9. Zprávu o činnosti rady, výborů a komisí.

10. Zprávu o činnosti rady, výborů a komisí.

11. Zprávu o činnosti rady, výborů a komisí.

12. Zprávu o činnosti rady, výborů a komisí.

13. Zprávu o činnosti rady, výborů a komisí.

14. Zprávu o činnosti rady, výborů a komisí.

15. Zprávu o činnosti rady, výborů a komisí.

16. Zprávu o činnosti rady, výborů a komisí.

17. Zprávu o činnosti rady, výborů a komisí.

18. Zprávu o činnosti rady, výborů a komisí.

19. Zprávu o činnosti rady, výborů a komisí.

20. Zprávu o činnosti rady, výborů a komisí.

21. Zprávu o činnosti rady, výborů a komisí.

22. Zprávu o činnosti rady, výborů a komisí.

23. Zprávu o činnosti rady, výborů a komisí.

24. Zprávu o činnosti rady, výborů a komisí.

25. Zprávu o činnosti rady, výborů a komisí.

26. Zprávu o činnosti rady, výborů a komisí.

27. Zprávu o činnosti rady, výborů a komisí.

28. Zprávu o činnosti rady, výborů a komisí.

29. Zprávu o činnosti rady, výborů a komisí.

30. Zprávu o činnosti rady, výborů a komisí.

31. Zprávu o činnosti rady, výborů a komisí.

32. Zprávu o činnosti rady, výborů a komisí.

33. Zprávu o činnosti rady, výborů a komisí.

34. Zprávu o činnosti rady, výborů a komisí.

35. Zprávu o činnosti rady, výborů a komisí.

36. Zprávu o činnosti rady, výborů a komisí.

37. Zprávu o činnosti rady, výborů a komisí.

38. Zprávu o činnosti rady, výborů a komisí.

39. Zprávu o činnosti rady, výborů a komisí.

40. Zprávu o činnosti rady, výborů a komisí.

41. Zprávu o činnosti rady, výborů a komisí.

42. Zprávu o činnosti rady, výborů a komisí.

43. Zprávu o činnosti rady, výborů a komisí.

44. Zprávu o činnosti rady, výborů a komisí.

45. Zprávu o činnosti rady, výborů a komisí.

46. Zprávu o činnosti rady, výborů a komisí.

47. Zprávu o činnosti rady, výborů a komisí.

48. Zprávu o činnosti rady, výborů a komisí.

49. Zprávu o činnosti rady, výborů a komisí.

50. Zprávu o činnosti rady, výborů a komisí.

51. Zprávu o činnosti rady, výborů a komisí.

52. Zprávu o činnosti rady, výborů a komisí.

53. Zprávu o činnosti rady, výborů a komisí.

54. Zprávu o činnosti rady, výborů a komisí.

55. Zprávu o činnosti rady, výborů a komisí.

56. Zprávu o činnosti rady, výborů a komisí.

57. Zprávu o činnosti rady, výborů a komisí.

58. Zprávu o činnosti rady, výborů a komisí.

59. Zprávu o činnosti rady, výborů a komisí.

60. Zprávu o činnosti rady, výborů a komisí.

61. Zprávu o činnosti rady, výborů a komisí.

62. Zprávu o činnosti rady, výborů a komisí.

63. Zprávu o činnosti rady, výborů a komisí.

64. Zprávu o činnosti rady, výborů a komisí.

65. Zprávu o činnosti rady, výborů a komisí.

66. Zprávu o činnosti rady, výborů a komisí.

67. Zprávu o činnosti rady, výborů a komisí.

68. Zprávu o činnosti rady, výborů a komisí.

69. Zprávu o činnosti rady, výborů a komisí.

70. Zprávu o činnosti rady, výborů a komisí.

71. Zprávu o činnosti rady, výborů a komisí.

72. Zprávu o činnosti rady, výborů a komisí.

73. Zprávu o činnosti rady, výborů a komisí.

74. Zprávu o činnosti rady, výborů a komisí.

75. Zprávu o činnosti rady, výborů a komisí.

76. Zprávu o činnosti rady, výborů a komisí.

77. Zprávu o činnosti rady, výborů a komisí.

78. Zprávu o činnosti rady, výborů a komisí.

79. Zprávu o činnosti rady, výborů a komisí.

80. Zprávu o činnosti rady, výborů a komisí.

81. Zprávu o činnosti rady, výborů a komisí.

82. Zprávu o činnosti rady, výborů a komisí.

83. Zprávu o činnosti rady, výborů a komisí.

84. Zprávu o činnosti rady, výborů a komisí.

85. Zprávu o činnosti rady, výborů a komisí.

86. Zprávu o činnosti rady, výborů a komisí.

87. Zprávu o činnosti rady, výborů a komisí.

88. Zprávu o činnosti rady, výborů a komisí.

89. Zprávu o činnosti rady, výborů a komisí.

90. Zprávu o činnosti rady, výborů a komisí.

91. Zprávu o činnosti rady, výborů a komisí.

92. Zprávu o činnosti rady, výborů a komisí.

93. Zprávu o činnosti rady, výborů a komisí.

94. Zprávu o činnosti rady, výborů a komisí.

95. Zprávu o činnosti rady, výborů a komisí.

96. Zprávu o činnosti rady, výborů a komisí.

97. Zprávu o činnosti rady, výborů a komisí.

98. Zprávu o činnosti rady, výborů a komisí.

99. Zprávu o činnosti rady, výborů a komisí.

100. Zprávu o činnosti rady, výborů a komisí.



V. Štácl