

SON/POSH/1175/2012

Č. 010/12/032/03/00



KUJCP00VJVQJ

DAROVACÍ SMLOUVA

kterou uzavřeli níže uvedeného dne, měsíce a roku účastníci:

Město Veselí nad Lužnicí

se sídlem městského úřadu ve Veselí nad Lužnicí, Náměstí T. G. Masaryka č. p. 26, PSČ 391 81

zastoupené starostou města Mgr. Jaromírem Novákem

IČ 00253081

/dále jen dárce/

a

Jihočeský kraj

jehož orgány sídlí v Českých Budějovicích, U Zimního stadionu 1952/2, PSČ 370 76

zastoupený Ing. Václavem Králem, uvolněným členem Rady Jihočeského kraje na základě pověření uděleného

dne 16. 1. 2012 Mgr. Jiřím Zimolou, hejtmanem Jihočeského kraje v souladu s ustanovením § 23 odst. 2 zákona

č. 129/2000 Sb., o krajích, ve znění zákona č. 231/2002 Sb.

IČ 708 906 50

/dále jen obdarovaný/

I. Předmět smlouvy

Dárce je na základě zákona č. 172/1991 Sb., o přechodu některých věcí z majetku ČR do vlastnictví obcí ve znění pozdějších předpisů, výlučným vlastníkem pozemků evidovaných v katastru nemovitostí jako pozemková parcela katastru nemovitostí číslo **2229/1** o výměře 63 m², ostatní plocha, silnice, pozemková parcela katastru nemovitostí číslo **2229/8** o výměře 379 m², ostatní plocha, silnice, pozemková parcela katastru nemovitostí číslo **4370/21** o výměře 101 m², ostatní plocha, ostatní komunikace, pozemková parcela katastru nemovitostí číslo **4370/22** o výměře 70 m², ostatní plocha, ostatní komunikace, pozemková parcela katastru nemovitostí číslo **4370/24** o výměře 2 m², ostatní plocha, ostatní komunikace, pozemková parcela katastru nemovitostí číslo **4370/27** o výměře 45 m², ostatní plocha, ostatní komunikace, pozemková parcela katastru nemovitostí číslo **4370/29** o výměře 53 m², ostatní plocha, ostatní komunikace, pozemková parcela katastru nemovitostí číslo **4370/30** o výměře 50 m², ostatní plocha, ostatní komunikace a pozemková parcela katastru nemovitostí číslo **4370/31** o výměře 18 m², ostatní plocha, ostatní komunikace, které jsou zapsány na Katastrálním úřadě pro Jihočeský kraj, Katastrální pracoviště Tábor v katastru nemovitostí na listu vlastnictví č. 10001 pro obec Veselí nad Lužnicí a k. ú. **Veselí nad Lužnicí**.

Geometrickým plánem číslo 2933 – 35/2011 ze dne 1. 11. 2011 byla oddělena z pozemkové parcely katastru nemovitostí číslo 4370/21, k. ú. Veselí nad Lužnicí pozemková parcela katastru nemovitostí číslo **4370/49** o výměře 5 m², ostatní plocha, silnice, k. ú. **Veselí nad Lužnicí**.

Geometrickým plánem číslo 2933 – 35/2011 ze dne 1. 11. 2011 byla dále oddělena z pozemkové parcely katastru nemovitostí číslo 4370/22, k. ú. Veselí nad Lužnicí pozemková parcela katastru nemovitostí číslo

Č. 010/12/032/03/00

4370/50 o výměře 15 m², ostatní plocha, silnice, k. ú. **Veselí nad Lužnicí**.

Geometrickým plánem číslo 2933 – 35/2011 ze dne 1. 11. 2011 byla dále oddělena z pozemkové parcely katastru nemovitostí číslo 4370/24, k. ú. Veselí nad Lužnicí pozemková parcela katastru nemovitostí číslo **4370/53** o výměře 1 m², ostatní plocha, silnice, k. ú. **Veselí nad Lužnicí**.

Geometrickým plánem číslo 2933 – 35/2011 ze dne 1. 11. 2011 byla dále oddělena z pozemkové parcely katastru nemovitostí číslo 4370/27, k. ú. Veselí nad Lužnicí pozemková parcela katastru nemovitostí číslo **4370/54** o výměře 7 m², ostatní plocha, silnice, k. ú. **Veselí nad Lužnicí**.

Geometrickým plánem číslo 2933 – 35/2011 ze dne 1. 11. 2011 byla dále oddělena z pozemkové parcely katastru nemovitostí číslo 4370/29, k. ú. Veselí nad Lužnicí pozemková parcela katastru nemovitostí číslo **4370/57** o výměře 4 m², ostatní plocha, silnice, k. ú. **Veselí nad Lužnicí**.

Geometrickým plánem číslo 2933 – 35/2011 ze dne 1. 11. 2011 byla dále oddělena z pozemkové parcely katastru nemovitostí číslo 4370/30, k. ú. Veselí nad Lužnicí pozemková parcela katastru nemovitostí číslo **4370/56** o výměře 9 m², ostatní plocha, silnice, k. ú. **Veselí nad Lužnicí**.

Geometrickým plánem číslo 2933 – 35/2011 ze dne 1. 11. 2011 byla dále oddělena z pozemkové parcely katastru nemovitostí číslo 4370/31, k. ú. Veselí nad Lužnicí pozemková parcela katastru nemovitostí číslo **4370/51** o výměře 2 m², ostatní plocha, silnice, k. ú. **Veselí nad Lužnicí**.

Na základě této smlouvy dárce pozemky výše popsané jako pozemková parcela katastru nemovitostí číslo jako pozemková parcela katastru nemovitostí číslo **2229/1** o výměře 63 m², ostatní plocha, silnice, pozemková parcela katastru nemovitostí číslo **2229/8** o výměře 379 m², ostatní plocha, silnice, pozemková parcela katastru nemovitostí číslo **4370/49** o výměře 5 m², ostatní plocha, silnice, pozemková parcela katastru nemovitostí číslo **4370/50** o výměře 15 m², ostatní plocha, silnice, pozemková parcela katastru nemovitostí číslo **4370/53** o výměře 1 m², ostatní plocha, silnice, pozemková parcela katastru nemovitostí číslo **4370/54** o výměře 7 m², ostatní plocha, silnice, pozemková parcela katastru nemovitostí číslo **4370/57** o výměře 4 m², ostatní plocha, silnice, pozemková parcela katastru nemovitostí číslo **4370/56** o výměře 9 m², ostatní plocha, silnice a pozemková parcela katastru nemovitostí číslo **4370/51** o výměře 2 m², ostatní plocha, silnice, k. ú. **Veselí nad Lužnicí** daruje do vlastnictví obdarovaného a ten dar bez výhrad přijímá.

Výše uvedené pozemky, které jsou předmětem daru, jsou zastavěny stavbou silnice III/00352.

Správě a údržbě silnic Jihočeského kraje, se sídlem České Budějovice, Nemanická 2133/10, IČ 70971641 je majetek, který je předmětem daru dle této smlouvy, je předáván k hospodaření jako svěřený majetek dle ustanovení čl. VI. odst. 1 zřizovací listiny.

II. Darování nemovitostí

Dárce daruje a předává a obdarovaný přijímá a přejímá předmět daru popsaný v čl. I. této smlouvy se všemi právy a požitky, s nimiž dárce tyto nemovitosti držel a užíval nebo byl oprávněn držet a užívat.

III. Záruka

Obdarovaný prohlašuje, že předmět daru zná. Dárce prohlašuje, že předmět daru přejde do vlastnictví č. 010/12/032/03/00

obdarovaného prost jakýchkoliv práv třetích osob a jakýchkoliv peněžitých zatížení, tedy prost všech závazků,

vyjma těch zapsaných v katastru nemovitostí v části C LV č. 10001 v k. ú. Veselí nad Lužnicí, obec Veselí nad Lužnicí.

IV. Převzetí

Převzetí předmětu daru se uskuteční v den vkladu vlastnického práva do katastru nemovitostí u Katastrálního úřadu pro Jihočeský kraj, Katastrální pracoviště Tábor.

Obdarovaný nastupuje tímto dnem do skutečného držení předmětu daru a přechází na něho nebezpečí škody, nahodilé zkázy a nahodilého zhoršení předmětu daru.

V. Vklad vlastnického práva

Vlastnické právo k převáděným pozemkům podle této smlouvy přejde na obdarovaného zápisem vkladu vlastnictví do katastru nemovitostí.

Právní účinky vkladu vznikají na základě pravomocného rozhodnutí o jeho povolení ke dni doručení návrhu na vklad vlastnického práva katastrálnímu úřadu.

Účastníci smlouvy se zavazují učinit nebo podat všechny potřebné a účelné úkony nebo prohlášení tak, aby vklad mohl být neprodleně proveden.

VI. Náklady a poplatky

Poplatky spojené s vkladem vlastnického práva do katastru nemovitostí uhradí obdarovaná strana.

VII. Zápis na katastrálním úřadě

Smluvní strany žádají, aby na základě této darovací smlouvy byl na Katastrálním úřadě pro Jihočeský kraj, Katastrální pracoviště Tábor proveden na příslušném listu vlastnictví tento zápis o změně vlastníka:

LV oddíl A: vlastnictví

Jihočeský kraj, IČ 70890650, U Zimního stadionu 1952/2,
České Budějovice, PSČ 370 76
hospodaření se svěřeným majetkem kraje
Správa a údržba silnic Jihočeského kraje, IČ 709 71 641,
Nemanická 2133/10, České Budějovice, PSČ 370 01

B: k. ú. Veselí nad Lužnicí

p. p. KN č. 2229/1 o výměře 63 m², ostatní plocha, silnice
p. p. KN č. 2229/8 o výměře 379 m², ostatní plocha, silnice
p. p. KN č. 4370/49 o výměře 5 m², ostatní plocha, silnice
p. p. KN č. 4370/50 o výměře 15 m², ostatní plocha, silnice
p. p. KN č. 4370/53 o výměře 1 m², ostatní plocha, silnice
p. p. KN č. 4370/54 o výměře 7 m², ostatní plocha, silnice
p. p. KN č. 4370/57 o výměře 4 m², ostatní plocha, silnice

p. p. KN č. 4370/56 o výměře 9 m², ostatní plocha, silnice

p. p. KN č. 4370/51 o výměře 2 m², ostatní plocha, silnice

C: dosavadní

D: /

E: tato smlouva

VIII. Platnost smlouvy

Tato smlouva nabývá platnosti dnem jejího podpisu oběma účastníky smlouvy.

Platnost této smlouvy darovací je podmíněna připojením doložky potvrzující splnění podmínek uložených ustanovením § 23 z. č. 129/2000 Sb., o krajích v platném znění a § 41 z. č. 128/2000 Sb., o obcích v platném znění.

IX.

V neupravených částech se tato darovací smlouva řídí ustanoveními § 628 a násl. z. č. 40/1964 Sb., občanského zákoníku v platném znění.

Smluvní strany po vzájemné dohodě souhlasí, že tato smlouva může být zveřejněna na oficiálních webových stránkách Jihočeského kraje www.kraj-jihocesky.cz s výjimkou osobních a citlivých údajů uvedených v této smlouvě.

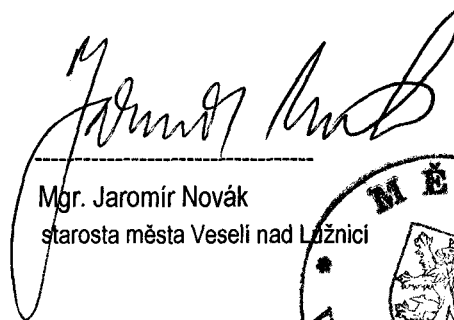
Účastníci smlouvy po jejím přečtení výslovně prohlásili, že tato smlouva byla sepsána podle jejich pravé a svobodné vůle, nikoliv v tísní a za nápadně nevýhodných podmínek a že je prosta omylu. Na důkaz toho připojují své podpisy.

V Českých Budějovicích, dne 31. 10. 2012

Ve Veselí nad Lužnicí, dne 19. 10. 2012



Ing. Václav Král
člen Rady Jihočeského kraje



Mgr. Jaromír Novák
starosta města Veselí nad Lužnicí





JIHOČESKÝ KRAJ

MGR. JIRÍ ZIMOLA
HEJTMAN

DOLOŽKA

osvědčující platnost právního úkonu

podle ustanovení § 23 z. č. 129/2000 Sb., o krajích v platném znění

Darovací smlouva uzavřená mezi

Jihočeským krajem

jehož orgány sídlí v Českých Budějovicích, U Zimního stadionu 1952/2
zastoupený Ing. Václavem Králem, uvolněným členem Rady Jihočeského kraje
na základě pověření uděleného dne 16. 1. 2012 Mgr. Jiřím Zimolou, hejtmánem Jihočeského kraje v souladu s ustanovením §
23 odst. 2 zákona č. 129/2000 Sb., o krajích, ve znění zákona č. 231/2002 Sb.
IČ: 70890650

obdarovaný

a

Městem Veselí nad Lužnicí

se sídlem městského úřadu ve Veselí nad Lužnicí, Náměstí T.G.Masaryka č.p.26, PSČ 391 81
zastoupeným starostou města Mgr. Jaromírem Novákem
IČ 00253 081

dárce

jejímž předmětem je darování pozemkové parcely KN č. 2229/1 o výměře 63 m², ostatní plocha, silnice a pozemkové parcely KN č. 2229/8 o výměře 379 m², ostatní plocha, silnice, pozemkové parcely KN č. 4370/49 o výměře 5 m², ostatní plocha, silnice, oddělené na základě geometrického plánu č. 2933 – 35/2011 ze dne 1. 11. 2011 z pozemkové parcely KN č. 4370/21, pozemkové parcely KN č. 4370/50 o výměře 15 m², ostatní plocha, silnice, oddělené na základě geometrického plánu č. 2933 – 35/2011 ze dne 1. 11. 2011 z pozemkové parcely KN č. KN 4370/22, pozemkové parcely KN č. 4370/53 o výměře 1 m², ostatní plocha, silnice, oddělené na základě geometrického plánu č. 2933 – 35/2011 ze dne 1. 11. 2011 z pozemkové parcely KN č. 4370/24, pozemkové parcely KN č. 4370/54 o výměře 7 m², ostatní plocha, silnice, oddělené na základě geometrického plánu č. 2933 – 35/2011 ze dne 1. 11. 2011 z pozemkové parcely KN č. 4370/27, pozemkové parcely KN č. 4370/57 o výměře 4 m², ostatní plocha, silnice, oddělené na základě geometrického plánu č. 2933 – 35/2011 ze dne 1. 11. 2011 z pozemkové parcely KN č. 4370/29, pozemkové parcely KN č. 4370/56 o výměře 9 m², ostatní plocha, silnice, oddělené na základě geometrického plánu č. 2933 – 35/2011 ze dne 1. 11. 2011 z pozemkové parcely KN č. 4370/30, pozemkové parcely KN č. 4370/51 o výměře 2 m², ostatní plocha, silnice, oddělené na základě geometrického plánu č. 2933 – 35/2011 ze dne 1. 11. 2011 z pozemkové parcely KN č. 4370/31, vše pro obec a k.ú. Veselí nad Lužnicí


je platná ve smyslu ustanovení § 23 z. č. 129/2000 Sb., o krajích v platném znění

(dále jen zákon o krajích), neboť nabytí těchto nemovitostí, bylo schváleno podle ustanovení § 36 odst. 1 písm. a) zákona o krajích na základě usnesení Zastupitelstva Jihočeského kraje č. 114/2012/ZK-30 ze dne 27. 3. 2012

V Českých Budějovicích dne


31. 10. 2012

Ing. Václav Král
uvolněný člen Rady Jihočeského kraje



VÝKAZ DOSAVADNÍHO A NOVÉHO STAVU ÚDAJŮ KATASTRU NEMOVITOSTÍ

Dosavadní stav				Nový stav											
Označení pozemku parc. číslem	Výměra parcely		Druh pozemku Způsob využití	Označení pozemku parc. číslem	Výměra parcely		Druh pozemku Způsob využití	Typ stavby Způsob využití	Způsob určení výměry	Porovnání se stavem evidence právních vztahů					
	ha	m ²			ha	m ²				Díl přechází z pozemku označeného v katastru nemovitostí	dřívější poz. evidenci	Číslo listu vlastnictví	Výměra dílu		Označení dílu
												ha	m ²		
1942	49	03	ostat.pl. jiná pl.	1942/1	48	99	ostat.pl. jiná pl.		0						
				1942/2		4	ostat.pl. jiná pl.		2	1942		1960		4	
1962/1	20	96	ostat.pl. silnice	1962/1	20	95	ostat.pl. silnice		0						
				1962/3		1	ostat.pl. jiná pl.		2	1962/1		4252		1	
4369/1	3	59	31	4369/1	3	58	86	ostat.pl. silnice	0						
				4369/18		10	ostat.pl. jiná pl.		0	4369/1		4252		10	
				4369/19		18	ostat.pl. jiná pl.		2	4369/1		4252		18	
				4369/20		17	ostat.pl. jiná pl.		2	4369/1		4252		17	
4370/21	1	01	01	4370/21		96	ostat.pl. kom.		0						
				4370/49		5	ostat.pl. silnice		2	4370/49		10001		5	
4370/22		70	ostat.pl. ost.komun	4370/22		55	ostat.pl. ost.komun		0						
				4370/50		15	ostat.pl. silnice		0	4370/22		10001		15	
4370/23		20	ostat.pl. ost.komun	4370/23		15	ostat.pl. ost.komun		0						
				4370/55		5	ostat.pl. silnice		0	4370/23		1960		5	
4370/24		2	ostat.pl. ost.komun	4370/24		1	ostat.pl. ost.komun		0						
				4370/53		1	ostat.pl. silnice		0	4370/24		10001		1	
4370/25		44	ostat.pl. ost.komun	4370/25		35	ostat.pl. ost.komun		0						
				4370/52		9	ostat.pl. silnice		0	4370/25		1960		9	
4370/27		45	ostat.pl. ost.komun	4370/27		38	ostat.pl. ost.komun		0						
				4370/54		7	ostat.pl. silnice		0	4370/27		10001		7	
4370/29		53	ostat.pl. ost.komun	4370/29		49	ostat.pl. ost.komun		0						
				4370/57		4	ostat.pl. silnice		0	4370/29		10001		4	
4370/30		50	ostat.pl. ost.komun	4370/30		41	ostat.pl. ost.komun		0						
				4370/56		9	ostat.pl. silnice		0	4370/30		10001			
4370/31		18	ostat.pl. ost.komun	4370/31		16	ostat.pl. ost.komun		0						
				4370/51		2	ostat.pl. ost.komun		0						
	4	33	33		4	33	33	Souhlasí s prvopisem geometrického plánu založeným u firmy GEONET s.r.o.							



125/2011 23.11.2011

Dělit nebo scelovat pozemky lze jen na základě územního rozhodnutí, pokud podmínky pro ně nejsou stanoveny jiným rozhodnutím nebo opatřením.

<h3>GEOMETRICKÝ PLÁN</h3> <p>pro rozdělení pozemku</p> <p>Vyhotovil: GEONET s.r.o. Vřbenská 17, Č. Budějovice</p> <p>Číslo plánu: 2933 - 35/2011</p> <p>Okres: Tábor</p> <p>Obec: Veselí nad Lužnicí</p> <p>Kat. území: Veselí nad Lužnicí</p> <p>Mapový list: DKM</p> <p>Kód způsobu určení výměr je určen podle § 77 odst. 2 vyhlášky č. 26/2007 Sb.</p> <p>Dosavadním vlastníkům pozemků byla poskytnuta možnost seznámit se v terénu s průběhem navrhovaných nových hranic, které byly označeny předepsaným způsobem:</p> <p><i>nastřelovacímí hřeby, obrubami</i></p>	<p>Náležitostmi a přesností odpovídá právním předpisům.</p> <p><i>Richterová</i></p> <p>Geometrický plán ověřil úředně oprávněný zeměměřický inženýr:</p> <p>Ing. Anna Richterová</p> <p>Dne: 1.11.2011 Číslo: 35/2011</p> <p>Úředně oprávněný zeměměřický inženýr odpovídá za odbornou úroveň geometrického plánu, za dosažení předepsané přesnosti a za správnost a úplnost náležitostí podle právních předpisů.</p>	<p>Katastrální úřad, katastrální pracoviště souhlasí s očíslováním parcel.</p> <p>Souhlas katastrálního úřadu, katastrálního pracoviště potvrdil:</p> <p>Švecová Ludmila</p> <p>Dne: 21.11.2011 Číslo: 1549 / 1</p> <p>Jeden prvopis geometrického plánu a předepsané přílohy jsou uloženy u katastrálního úřadu, katastrálního pracoviště.</p>
---	---	--

SEZNAM SOURADNIC (S-JTSK)

Souřadnice pro zápis do KN

=	Cislo bodu	====	Y	=====	X	====	KV	=	stabilizace
2170	0261	0164	735922.95	1145016.34	3	-	obruba		
2170	0921	0126	735801.79	1145001.68	3	-	obruba		
2170	2933	0001	735810.46	1145008.76	8	-	obruba		
2170	2933	0002	735918.16	1145017.00	3	-	nastřel.hřeb		
2170	2933	0003	735912.38	1145016.00	3	-	nastřel.hřeb		
2170	2933	0004	735902.16	1145012.96	8	-	obruba		
2170	2933	0005	735891.16	1145013.07	8	-	obruba		
2170	2933	0006	735868.89	1145012.08	8	-	nastřel.hřeb		
2170	2933	0008	735917.63	1145016.64	3	-	obruba		
2170	2933	0009	735916.69	1145016.21	3	-	obruba		
2170	2933	0011	735865.70	1145011.94	8	-	nastřel.hřeb		
2170	2933	0012	735852.55	1145011.34	8	-	nastřel.hřeb		
2170	2933	0013	735851.41	1145011.29	8	-	nastřel.hřeb		
2170	2933	0014	735840.22	1145010.78	8	-	obruba		
2170	2933	0015	735832.73	1145010.44	8	-	obruba		
2170	2933	0016	735819.08	1145009.78	8	-	obruba		
2170	2933	0025	735871.23	1145012.19	3	-	obruba		
2170	2933	0026	735897.83	1145013.37	3	-	obruba		
2170	2933	0027	735908.77	1145012.34	3	-	obruba		
2170	2933	0028	735913.78	1145012.59	3	-	obruba		
2170	2933	0029	735915.78	1145012.85	3	-	obruba		
2170	2933	0030	735918.67	1145013.74	3	-	obruba		
2170	2933	0031	735922.21	1145015.70	3	-	obruba		
2170	2933	0037	735847.38	1145011.11	3	-	obruba		
2170	2933	0038	735821.63	1145009.94	3	-	obruba		
2170	2933	0039	735813.61	1145009.44	3	-	obruba		
2170	2933	0045	735796.12	1145001.79	3	-	obruba		
2170	2933	0046	735795.43	1145001.48	3	-	obruba		
2170	2933	0047	735795.15	1145000.76	3	-	obruba		
2170	2933	0048	735795.17	1145000.19	3	-	obruba		
2170	2933	0049	735795.51	1144999.49	3	-	obruba		
2170	2933	0050	735796.23	1144999.23	3	-	obruba		
2170	2933	0051	735801.27	1144999.47	3	-	obruba		
2170	2933	0052	735801.97	1144999.78	3	-	obruba		
2170	2933	0053	735802.22	1145000.50	3	-	obruba		
2170	2933	0054	735802.20	1145001.06	3	-	obruba		
2170	2933	0056	735801.16	1145002.02	3	-	obruba		
2170	2933	0057	735873.05	1145005.21	3	-	obruba		
2170	2933	0058	735872.35	1145004.87	3	-	obruba		
2170	2933	0059	735872.12	1145004.14	3	-	obruba		
2170	2933	0060	735872.16	1145003.51	3	-	obruba		
2170	2933	0061	735872.49	1145002.82	3	-	obruba		
2170	2933	0062	735873.21	1145002.56	3	-	obruba		
2170	2933	0063	735878.23	1145002.76	3	-	obruba		
2170	2933	0064	735878.94	1145003.09	3	-	obruba		
2170	2933	0065	735879.21	1145003.81	3	-	obruba		
2170	2933	0066	735879.16	1145004.46	3	-	obruba		
2170	2933	0067	735878.82	1145005.16	3	-	obruba		
2170	2933	0068	735878.10	1145005.41	3	-	obruba		

