


**KUJCP00RUB7Z**

IOP: CZ.1.06/2.1.00/08.07254

Číslo smlouvy objednatele: SDL/OINF/032/11

Číslo smlouvy zhotovitele: S2612059

## SMLOUVA O DÍLO

uzavřená podle § 536 a násl. zákona č. 513/1991 Sb., obchodní zákoník, ve znění pozdějších předpisů  
(dále též „smlouva“)

### Smluvní strany

#### Jihočeský kraj

Sídlo: U Zimního stadionu 1952/2, 370 76 České Budějovice  
 Zastoupený: Mgr. Jiřím Zimolou, hejtmanem  
 Zástupce ve věcech technických: RNDr. Petr Horn, Ph.D., Mgr. Irena Kaplanová  
 IČ: 70890650  
 DIČ: CZ70890650  
 Bankovní spojení: Československá obchodní banka, a.s., pob. Č. Budějovice  
 č. účtu: 199783072/0300

(dále jen „objednatel“)

#### GEFOS a.s.

Sídlo: Kundratka 17, 18082 Praha 8, Libeň  
 Zastoupená: Ing. Robertem Šinknerem, MBA, místopředsdou představenstva  
 Zástupce ve věcech technických: Ing. Janáček Zdeněk  
 IČ: 25684213  
 DIČ: CZ25684213  
 Zhotovitel je plátcem DPH  
 Bankovní spojení: Československá obchodní banka, a.s., Praha 1,  
 900102483/0300

(dále jen „zhotovitel“)

### Článek I.

#### Úvodní ustanovení

1. Podkladem pro uzavření této smlouvy je nabídka zhotovitele ze dne 7.10.2011 (dále jen „nabídka“) podaná k veřejné zakázce nazvané „**Účelová katastrální mapa**“ (dále jen „Veřejná zakázka“), zadávaná v otevřeném řízení v souladu se zákonem č. 137/2006 Sb., o veřejných zakázkách ve znění pozdějších předpisů (dále jen „zákon“).
2. Touto smlouvou se zhotovitel zavazuje objednateli vytvořit a aktualizovat digitální vektorové mapové

IOP: CZ.1.06/2.1.00/08.07254

dílo s obsahem katastrální mapy pokrývající území Jihočeského kraje. Objednatel se zavazuje za to zhotoviteli hradit sjednanou odměnu.

3. Smluvní strany prohlašují, že smlouva je uzavřena na základě pravomocného rozhodnutí objednatele o přidělení Veřejné zakázky v zadávacím řízení.
4. Smluvní strany shodně prohlašují, že jsou si vědomy skutečnosti, že Veřejná zakázka je financována z prostředků Evropské unie v rámci výzvy č. 08 Integrovaného operačního programu (dále též „IOP“ či „výzva č. 08“) pro projekt „Rozvoj služeb eGovernmentu v Jihočeském kraji“ (dále též „projekt“) a v této souvislosti se zavazují dodržovat veškeré požadavky a podmínky, které se k IOP váží.

## Článek II.

### Předmět a účel smlouvy, termíny plnění

1. Předmětem smlouvy je zhotovení a aktualizace Účelové katastrální mapy (dále též „ÚKM“) na území Jihočeského kraje, která bude vedena ve formě digitálního vektorového mapového díla s obsahem katastrální mapy (dále „KM“) pokrývající území kraje, na kterém je KM vedena na plastové fólii (dále též „dílo“).
2. Bližší specifikace díla včetně závazných požadavků objednatele na zhotovení díla, zejména údaje o předávaných vstupních podkladech a formy výstupních dat ÚKM jsou vymezeny v příloze č. 1 smlouvy – Pravidla pro tvorbu ÚKM Jihočeského kraje (dále též „Pravidla“). Zhotovitel se zavazuje při zhotovování díla postupovat dle těchto Pravidel, která mohou být měněna pouze na základě písemného souhlasu obou smluvních stran.
3. Účelem zhotovení díla je vytvoření jednotného referenčního podkladu jako součásti Digitální mapy veřejné správy (dále jen „DMVS“), který bude využitelný pro agendy veřejné správy a nad kterým se budou zobrazovat územní prvky a územně evidenční jednotky z Registru územní identifikace, adres a nemovitostí (dále „RUIAN“) včetně jeho následné prezentace a distribuce v prostředí portálu Územně analytických podkladů.
4. Předmětem plnění dle této smlouvy je část projektu DMVS dle Výzvy č. 08 Integrovaného operačního programu. Tato výzva je zaměřena na rozvoj služeb eGovernmentu v krajích. V rámci prioritní osy výzvy, která zahrnuje Zavádění informačních komunikačních technologií (dále „ICT“) v územní veřejné správě, se projekt podílí zejména na adekvátním využívání ICT, vertikální i horizontální komunikaci ve veřejné správě a prosazování eGovernmentu s důrazem na bezpečný a jednoduchý přístup k veřejným službám prostřednictvím sítě Internet.
5. Pro řešení typizovaného projektu ÚKM je objednatelem založena pracovní skupina, která se skládá ze zástupců odboru informatiky Krajského úřadu objednatele, odboru hospodářské a majetkové správy Krajského úřadu objednatele a Katastrálního úřadu pro Jihočeský kraj. Tato pracovní skupina je základním orgánem, který bude spolupracovat se zhotovitelem v součinnosti v rámci nastavení technických aspektů digitalizace ÚKM.
6. Fáze a termín plnění:
  - 6.1. Fáze č. 1. Pilotní fáze a stanovení digitalizačního plánu ÚKM:



- 6.1.1. Zhotovitel se v rámci této fáze plnění zavazuje zpracovat 6 ÚKM pro následující katastrální území: Netolice, Nedabyle, Kostelní Radouň, Varvažov, Volenice, Radenín.
- 6.1.2. Zhotovitel je povinen zhotovit a dodat objednateli ÚKM pro katastrální území podle předchozího odstavce nejpozději do 1 měsíce od prvního předání podkladů k digitalizaci. O předání podkladů ze strany objednatele zhotoviteli bude sepsán předávací protokol podepsaný oběma smluvními stranami.
- 6.1.3. V rámci zpracování této pilotní fáze bude v praxi vyzkoušena spolupráce všech partnerů projektu na zpracování digitalizace, kontroly digitalizované ÚKM a vyřešení všech nesouladů vzniklých při digitalizaci. Na digitalizovaných datech bude ověřena jejich kvalita s ohledem na jejich další využití pro tvorbu definičních bodů parcel. Po vyhodnocení pilotního projektu mohou být po vzájemné dohodě zhotovitele, objednatele a Katastrálního úřadu pro Jihočeský kraj upravena Pravidla pro tvorbu ÚKM Jihočeského kraje, která tvoří přílohu č. 1 smlouvy. V případě, že pilotní projekt bude vykazovat určité nedostatky nebo vady, účastníci této smlouvy dohodnou písemně odstranění zmíněných možných vad a nedostatků zhotovitelem po jejich specifikaci, a to bezplatně ve lhůtě 2 měsíců od sepsání předávacího protokolu.

## 6.2. Fáze č. 2. Digitalizace celého území:

- 6.2.1. Na základě realizace fáze č. 1 dle bodu 6.1 tohoto článku smlouvy, se zhotovitel zavazuje ve spolupráci s Katastrálním úřadem pro Jihočeský kraj vypracovat podrobný digitalizační plán ÚKM, který stanoví harmonogram digitalizace po jednotlivých katastrálních územích objednatele (dále též „digitalizační plán ÚKM“). Harmonogram digitalizace bude vypracován za součinnosti všech smluvních stran nejpozději do ukončení fáze pilotního projektu, který bude nedílnou přílohou této smlouvy.
- 6.2.2. Digitalizační plán ÚKM stanoví harmonogram prací a postupného předávání díla k akceptaci objednateli. Digitalizační plán ÚKM bude členěn v rámci pracovních bloků, které budou plošně odpovídat územní působnosti jednotlivých katastrálních pracovišť Katastrálního úřadu Jihočeského kraje, které se budou podílet na odstraňování nesouladů mezi SPI a SGI, zjištěných při tvorbě a aktualizaci ÚKM.
- 6.2.3. Zhotovitel je povinen podle digitalizačního plánu ÚKM provést digitalizaci ÚKM s předpokládaným koncem prací a předáním díla k akceptaci objednateli v září 2012.
7. Objednatel prohlašuje, že rozsah plochy pro digitalizaci vzešel ze zpracovaných dat Studie proveditelnosti (viz: <http://www.kraj-jihocesky.cz/shelf/file.php?view=1&id=30256>) a na základě aktuálního plánovaného harmonogramu procesu digitalizace ČÚZK na Katastrálním úřadu pro Jihočeský kraj. Zhotovitel se zavazuje, že se bude při zhotovování díla těmito dokumenty dle tohoto odstavce řídit.
- 7.1. Objednatel v souvislosti s odst. 7 smlouvy uvádí, že rozsah plochy pro digitalizaci vznikl odečtením z celkové plochy kraje výměry těch katastrálních území, kde do doby ukončení díla je či bude na celém území nebo jeho části zpracována mapa v digitální vektorové podobě ve formě DKM, KMD nebo KM-D .

- 7.2. Většina prací proběhne na katastrálních územích, která nebudou podle aktuálního digitalizačního plánu Katastrálního úřadu pro Jihočeský kraj digitalizována před 1. 1. 2013.
- 7.3. Objednatel prohlašuje, že k datu zadání Veřejné zakázky je stanovena plocha na digitalizaci v celkovém rozsahu 370000 hektarů. Tato plocha zahrnuje 670 katastrálních území s přibližným počtem 460000 parcel KN.
- 7.4. Objednatel si vyhrazuje **opční právo** na poskytnutí dalších obdobných služeb vymezených touto smlouvou, spočívajících v digitalizaci a aktualizaci Účelové katastrální mapy na území Jihočeského kraje, a to v souladu s § 99 zákona. Opční právo bude objednatel realizováno způsobem dle § 23 odst. 7 písm. b) zákona a § 34 zákona. Opční právo bude realizováno nejpozději do 3 let od uzavření smlouvy.
8. Zhotovitel se zavazuje, že bude v rámci plnění předmětu smlouvy řídit příslušnými předpisy, platnými pro zpracování katastrálních map, především Vyhláškou č. 26/2007 Sb. kterou se provádí zákon č. 265/1992 Sb, o zápisech vlastnických a jiných věcných práv k nemovitostem, ve znění pozdějších předpisů, a zákon č. 344/1992 Sb., o katastru nemovitostí České republiky (katastrální zákon), ve znění pozdějších předpisů a Návodem pro obnovu katastrálního operátu a převod ze dne 20. 12. 2007 č. j. ČÚZK 6530/2007-22, ve znění pozdějších dodatků.
9. Objednatel uvádí, že Informace o součinnosti krajského a katastrálního úřadu při pořizování, správě a aktualizaci ÚKM jsou obsahem uzavřené *Dohody o spolupráci při pořizování, správě a aktualizaci ÚKM*, která je přístupná na internetové adrese <http://gis.kraj-jihocesky.cz/dokumentace.jsp?id=97>.
10. Převzetí ucelené části díla dle předchozích odstavců podléhá akceptaci ze strany objednatele, která je podmíněna testem nebo oponenturou.
11. Zhotovitel se zavazuje předat objednateli vektorovou digitální účelovou katastrální mapu (ÚKM) na území Jihočeského kraje, která bude vytvořena v souladu s Pravidly, která tvoří přílohu č. 1 smlouvy. Tato digitální účelová katastrální mapa je základním požadovaným výstupem zhotovitele dle podmínek stanovených touto smlouvou. Předmětná vektorová digitální účelová katastrální mapa bude předávána objednateli v průběhu této smlouvy dle časového harmonogramu digitalizace uvedeného v čl. II odst. 6.2.1 a její konečné vyhotovení dokončeno nejpozději do 15. 9. 2012 dle čl. VI. odst. 6.2.3 této smlouvy.
12. Zhotovitel je povinen předávaná data podle tohoto článku smlouvy kontrolovat a digitálně podepisovat osobou s oprávněním k výkonu funkce úředně oprávněného zeměměřického inženýra (ÚOZI, dle §13 odst. 1 zákona č. 200/1994 Sb.), která zabezpečuje odbornou způsobilost zhotovitele.
13. Zhotovitel se zavazuje, že platnost nejstarších dat ÚKM předaných zhotovitelem v termínu dokončení prací bude nejpozději k 1. 1. 2012. Data digitalizovaná v roce 2011 budou zhotovitelem aktualizována na stav roku 2012.
14. Zhotovitel se zavazuje koordinovat digitalizaci katastrálních map v Jihočeském kraji s Katastrálním úřadem pro Jihočeský kraj tak, aby nebyla digitalizována území, která budou v době implementace již zdigitalizována katastrálním úřadem. Při koordinaci prací je zhotovitel povinen vycházet z průběžně

IOP: CZ.1.06/2.1.00/08.07254

aktualizovaného seznamu digitalizovaných katastrálních map v Jihočeském kraji. Zhotovitel je dále povinen provádět koordinaci prací v investiční fázi společně s krajským úřadem tak, aby dílo bylo dodáno v požadovaném termínu dle článku IV odst. 1 smlouvy.

15. Zhotovitel prohlašuje, že má uzavřenu pojistnou smlouvu na pojištění odpovědnosti za škodu způsobenou zhotovitelem třetí osobě ve výši min. 5 mil. Kč, která bude platná a účinná po celou dobu účinnosti této smlouvy. Kopie pojistné smlouvy tvoří přílohu č. 2 smlouvy.

### **Článek III. Místo plnění**

1. Místem plnění smlouvy je Jihočeský kraj.
2. Dílo na velkokapacitních datových nosičích bude doručeno do sídla objednatele v termínech uvedených v článku IV. této smlouvy.

### **Článek IV. Doba a způsob plnění**

1. Tato smlouva se uzavírá na dobu určitou. Předpokládaný termín zahájení plnění: 1. 1. 2012 a předpokládaný termín dokončení plnění do 15. 9. 2012.
2. Dílčí termíny:
  - 2.1. Zpracování a dodání pilotní fáze digitalizace podle čl. II odst. 6 bod 6.1 smlouvy: nejpozději 1 měsíc od předání podkladů objednatelem.
  - 2.2. Zhotovitel předloží objednateli dokončené dílo ke kontrole a akceptaci nejméně 60 dnů před konečným termínem plnění díla.
3. Objednatel je oprávněn kdykoliv kontrolovat plnění předmětu smlouvy a zjistí-li, že zhotovitel provádí plnění v rozporu se svými povinnostmi, je oprávněn žádat po zhotoviteli písemně odstranění vzniklých vad s jejich specifikací a termínem odstranění ve lhůtě 30 dnů, to vše od doručení zhotoviteli.

### **Článek V. Ochrana autorských práv a povinnost mlčenlivosti**

1. Smluvní strany se dohodly, že výsledná plnění zhotovitele budou po kontrole a verifikaci naimportována do datového skladu DMVS Jihočeského kraje. Výsledná ÚKM bude chráněna autorským zákonem jako databáze dle ustanovení § 88-94 zákona č. 121/2000 Sb. o právu autorském, o právech souvisejících s právem autorským a o změně některých zákonů (dále též „autorský zákon“). Zvláštní právo pořizovatele databáze náleží objednateli a vykonává je objednatel. Objednatel posléze stanoví licenční podmínky ÚKM, které budou v souladu s typizovaným projektem ÚKM a katastrálním zákonem a zákonem o základních registrech.
2. Smluvní strany se dohodly, že užití výsledků činnosti zhotovitele podle této smlouvy, které mají povahu díla podle autorského zákona, se budou řídit následujícími ujednáními:
  - a) zhotovitel prohlašuje, že je oprávněn vykonávat svým jménem a na svůj účet majetková práva autorů k dílu a že má souhlas autorů k uzavření následujících licenčních ujednání,

IOP: CZ.1.06/2.1.00/08.07254

- b) zhotovitel poskytuje objednateli (nabyvateli licence) oprávnění ke všem aktuálně známým způsobům užití díla a bez jakéhokoli omezení, zejména pokud jde o územní, časový nebo množství rozsah užití,
  - c) zhotovitel poskytuje tuto licenci objednateli (nabyvateli licence) bezúplatně,
  - d) zhotovitel poskytuje tuto licenci jako výhradní, přičemž prohlašuje, že jiná osoba nedisponuje oprávněním užit dílo, a zavazuje se neposkytnout licenci třetí osobě a zdržet se výkonu práva užit dílo,
  - e) objednatel (nabyvatel licence) je oprávněn práva tvořící součástí licence zcela nebo zčásti poskytnout třetí osobě,
  - f) objednatel (nabyvatel licence) je oprávněn upravit či jinak měnit dílo nebo jeho název, stejně jako spojit dílo s jiným dílem nebo zařadit dílo do díla souborného.
3. K užití ostatních výsledků činnosti zhotovitele podle této smlouvy je oprávněn výlučně objednatel, přičemž zhotovitel jich může užit nad rámec plnění předmětu této smlouvy pouze s předchozím písemným souhlasem objednatele.
4. Objednatel souhlasí s tím, aby zhotovitel publikoval výsledky činnosti podle této smlouvy v odborných a vědeckých publikacích.
5. Zhotovitel je povinen zachovávat mlčenlivost o všech skutečnostech, o nichž se dozvěděl v souvislosti s prováděním předmětu této smlouvy. Zhotovitel použije všechny materiály, které obdrží od objednavatele v souvislosti s plněním této smlouvy výhradně za plnění účelu této smlouvy. Po skončení plnění, popř. dílčího plnění této smlouvy, předá zhotovitel objednateli všechny materiály, které od objednatele v souvislosti s plněním převzal.

#### **Článek VI. Cena díla**

1. Objednatel se zavazuje zaplatit za zhotovení díla smluvní cenu, stanovenou ve smyslu ustanovení § 2 odst. 2 zákona č. 526/1990 Sb., o cenách, ve znění pozdějších předpisů, dohodou.
2. Celková cena za celý předmět plnění se sjednává ve výši:
- |              |                 |
|--------------|-----------------|
| bez DPH:     | 2 727 727,-- Kč |
| DPH ( 20 %): | 545 545,-- Kč   |
| včetně DPH:  | 3 273 272,-- Kč |
- Slovy: Dvamilionysedmsetdvacetsedmtisícsemsetdvacetsedmkorun českých bez DPH.
3. Cena díla je za podmínek sjednaných touto smlouvou cenou nejvýše přípustnou a nepřekročitelnou, s výjimkou případu změny sazeb DPH a zákonných poplatků. Cena díla zahrnuje veškeré náklady, které zhotoviteli vzniknou v souvislosti s plněním předmětu smlouvy podle čl. II smlouvy.
4. Cena dle odst. 2 tohoto článku smlouvy je uvedena jako celková cena za plochu na digitalizaci podle článku II. odst. 7.3 smlouvy, doplněná o přepočtenou cenu za jeden hektar. K přepočtu ceny za jeden hektar bude použit celkový objem digitalizace v rozsahu 370 000 hektarů.
5. Cena za jeden hektar digitalizace se sjednává ve výši:
- |              |          |
|--------------|----------|
| bez DPH:     | 7,372 Kč |
| DPH ( 20 %): | 1,474 Kč |
| včetně DPH:  | 8,846 Kč |





### **Článek VII. Platební podmínky**

1. Úhrada za každé jednotlivé plnění bude prováděna na základě daňových dokladů, vystavených zhotovitelem do 14 dnů po dodání a převzetí každé ucelené části plnění této smlouvy bez vad dle článku II smlouvy.
2. Splatnost daňového dokladu (faktury) se stanoví na 60 kalendářních dnů ode dne doručení daňového dokladu objednateli. Daňový doklad (faktura) zhotovitele musí obsahovat veškeré náležitosti stanovené v § 28 zákona č. 235/2004 Sb., o dani z přidané hodnoty, ve znění pozdějších předpisů.
3. V případě, že faktura nebude obsahovat zákonem předepsané náležitosti, je objednatel oprávněn ji do data splatnosti vrátit s tím, že zhotovitel je poté povinen vystavit novou fakturu s novým termínem splatnosti. V takovém případě není objednatel v prodlení s úhradou faktury.

### **Článek VIII. Sankční ustanovení**

1. V případě, že zhotovitel nedodrží dílčí termín plnění dle článku IV. odst. 2 bod. 2.2 této smlouvy, přísluší objednateli jednorázová smluvní pokuta ve výši 50.000,- Kč za prodlení s dodáním dokončeného díla ke kontrole a akceptaci objednateli.
2. Uplatněním smluvní pokuty není dotčeno právo objednatele na náhradu škody, pokud mu v důsledku porušení smluvní povinnosti zhotovitelem vznikne, ani právo objednatele na odstoupení od této smlouvy, ani povinnost zhotovitele ke splnění povinnosti zajištěné smluvní pokutou, pokud na takovém plnění povinnosti bude objednatel trvat.

### **Článek IX. Záruční podmínky**

1. Zhotovitel ručí za celý předmět plnění této smlouvy po dobu 36 měsíců. Počátek běhu záruční doby je stanoven na den následující po dni převzetí každé ucelené části předmětu plnění této smlouvy po jeho akceptaci.
2. Záruční doba představuje záruky za nedodělky a vady zjištěné objednatelem. Záruka dle předchozího odstavce se nevztahuje na aktualizaci ÚKM, s výjimkou aktualizace uvedené v čl. II odst. 13 smlouvy.

### **Článek X. Odstoupení od smlouvy**

1. V případě neplnění podstatných povinností vyplývajících z této smlouvy, mají obě strany právo odstoupit v souladu se zákonem č. 513/1991 Sb., obchodní zákoník, ve znění pozdějších předpisů (dále jen obchodní zákoník), a tona základě písemného odstoupení. Takové odstoupení bude platné a nabude účinnosti dnem jeho doručení druhé smluvní straně.

2. Za podstatné porušení smlouvy ve smyslu § 345 obchodního zákoníku strany považují tyto případy:
- zhotovitel nedokáže poskytnout všechny nebo část svých služeb během lhůt smluvených v této smlouvě ani ve lhůtě 30 dnů ode dne uplynutí lhůt stanovených v této smlouvě,
  - zhotovitel po obdržení oznámení objednatele o porušení smlouvy nedokáže opravit své chyby nebo nesplní jakýkoliv jiný závazek během 30 denní lhůty nebo delšího časového období písemně stanoveného objednatelem.

### **Článek XI. Vyšší moc**

- V případě zásahu vyšší moci, která by znemožnila kterékoliv ze smluvních stran včasné a řádné splnění podmínek této smlouvy, odsunuje se doba plnění podmínek této smlouvy o dobu trvání zásahu vyšší moci a dobu nezbytnou k odstranění jejích následků.
- Za vyšší moc se považuje: krádež a jiná trestná činnost třetí strany, činnost přírodních živlů.

### **Článek XII. Ostatní ujednání**

- Tato smlouva nabývá platnosti dnem podpisu oprávněného zástupce druhé smluvní strany.
- Tato smlouva nabývá účinnosti dnem následujícím po schválení dotace ze strany řídicího a zprostředkujícího orgánu IOP a obdržení podmínek přidělení dotace.
- Zhotovitel je povinen v rámci plnění naplňovat veškeré podmínky vyplývající ze skutečnosti, že předmět smlouvy podle čl. II smlouvy je uznatelným nákladem ze SF EU včetně splnění podmínky umožňující kontrolu ze strany řídicího nebo zprostředkujícího orgánu IOP (CRR, MMR ČR, MV ČR), Platebního orgánu (MF ČR, příslušného finančního úřadu), Nejvyššího kontrolního úřadu a dalších oprávněných orgánů státní a veřejné správy, a EU (Evropské komise, Evropského soudního dvora, Evropského účetního dvora apod.).
- Zhotovitel je povinen poskytnout objednateli veškeré doklady související s realizací předmětu smlouvy a plněním monitorovacích ukazatelů, které si vyžádají kontrolní orgány IOP.
- Zhotovitel se zavazuje označovat veškeré originály účetních a daňových dokladů v souladu s pravidly publicity projektů spolufinancovaných ze strukturálních fondů EU (pravidly pro Integrovaný operační program), názvem a registračním číslem projektu:
  - název projektu: Rozvoj služeb eGovernmentu v Jihočeském kraji,
  - registrační číslo projektu: CZ.1.06/2.1.00/08.07254.
- Zhotovitel je povinen archivovat originální vyhotovení smlouvy, její dodatky, originály účetních dokladů a dalších dokladů vztahujících se k realizaci předmětu této smlouvy po dobu 10 let od zániku závazku vyplývajícího ze smlouvy, minimálně však do roku 2021. Po tuto dobu je poskytovatel povinen umožnit osobám oprávněným k výkonu kontroly projektů provést kontrolu dokladů souvisejících s plněním této smlouvy.



IOP: CZ.1.06/2.1.00/08.07254

7. Tato smlouva je vyhotovena ve čtyřech stejnopisech s platností prvopisu, z nichž každá ze smluvních stran obdrží dva výtisky.
8. Smlouva může být doplňována a měněna pouze formou písemných a vzestupně číslovaných dodatků, podepsaných oprávněnými zástupci obou smluvních stran.
9. Ke smlouvě neexistují žádná vedlejší ujednání.
10. Vztahy mezi smluvními stranami výslovně neupravené touto smlouvou se řídí obecně závaznými právními předpisy, zejména obchodním zákoníkem.
11. Smluvní strany se zavazují, že informace zjištěné při plnění této smlouvy, jako jsou technické, technologické, metodické, vývojové, poradenské a další obdobné expertní postupy včetně podrobností o obsahu plnění předmětu této smlouvy, budou udržovat v tajnosti a nezpřístupní je třetím osobám bez písemného souhlasu druhé smluvní strany.
12. Smluvní strany prohlašují, že se zněním této smlouvy se podrobně seznámily, že tato smlouva je projevem jejich pravé a vážné vůle, na důkaz čehož připojují své podpisy.

Přílohy:

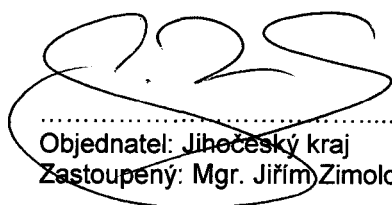
- Příloha č. 1 – Pravidla pro tvorbu ÚKM Jihočeského kraje
- Příloha č. 2 – Kopie pojistné smlouvy

Datum: 22. 12. 2011

Datum: 19. 12. 2011

Objednatel:

Zhotovitel:

  
Objednatel: Jihočeský kraj  
Zastoupený: Mgr. Jiří Zimolou



  
**GEFOS a.s.**  
Kundratka 17  
180 82 Praha 8  
DIČ: CZ25684213

Zhotovitel: GEFOS a.s.  
Zastoupený: Ing. Robertem Šinknerem, MBA

# **Příloha č.1 - Pravidla pro tvorbu ÚKM Jihočeského kraje**

Pravidla pro tvorbu ÚKM Jihočeského kraje stanovují způsob tvorby ÚKM Jihočeského kraje a její aktualizace do doby než dojde ke zprovoznění RUIAN, poté přechází aktualizace ÚKM do jiného režimu. Pravidla vypracovala pracovní skupina složená ze zástupců Jihočeského kraje a Katastrálního úřadu pro Jihočeský kraj. Technické požadavky na způsob řešení jsou obsaženy v příloze č. 1: Technická specifikace ÚKM Jihočeského kraje.

## **I. Pojmy**

**ÚKM (účelová katastrální mapa) Jihočeského kraje** - digitální vektorové mapové dílo, odvozené od analogové katastrální mapy, zpracované v bezešvém a souvislém zobrazení v souřadnicovém systému Jednotné trigonometrické sítě katastrální (dále „S-JTSK“), ÚKM je částí DMVS

**Tvorba ÚKM Jihočeského kraje:** první pořízení aktuálního stavu ÚKM Jihočeského kraje

**Aktualizace ÚKM Jihočeského kraje:** zajištění souladu prvků ÚKM s katastrální mapou

**Vektorový obraz katastrální mapy:** vektorová podoba katastrální mapy se zjednodušeným datovým modelem obsahující vektorizovaná parcelní čísla, místní názvy, zákres katastrálních hranic, hranice parcel a vnitřní kresbu

**Pravidla pro tvorbu ÚKM Jihočeského kraje:** pravidla stanovující postup tvorby dat při správě a aktualizaci ÚKM Jihočeského kraje

**KÚ:** Katastrální úřad pro Jihočeský kraj

**Zpracovatel:** firma, která provádí pro Jihočeský kraj tvorbu a aktualizaci ÚKM Jihočeského kraje

## **II. Způsob provádění tvorby a aktualizace ÚKM Jihočeského kraje**

Na tvorbě a aktualizaci se podílí Jihočeský kraj, Zpracovatel ÚKM Jihočeského kraje a Katastrální úřad pro Jihočeský kraj. Za koordinaci aktualizace a za úhradu činnosti Zpracovatele ÚKM Jihočeského kraje odpovídá Jihočeský kraj.

### **1. Podklady pro tvorbu a aktualizaci**

Podklady pro tvorbu a pro aktualizaci zajišťuje Katastrální úřad pro Jihočeský kraj.

Katastrální úřad pro Jihočeský kraj zajišťuje:

- a) Evidování čísel mapových listů KN, na kterých došlo ke změně parcelního čísla nebo ke změně průběhu hranice parcel
- b) Odstraňování nesouladů zjištěných při předcházející aktualizaci ÚKM

### **Zpracovateli budou jako podklad předány:**

#### Pro tvorbu ÚKM:

- rastrové soubory analogových katastrálních map ve formátu **CIT** (maskované, připojené, transformované do S-JTSK)
- vektorové hraniční polygony obrazů hranic katastrálních území v analogové katastrální mapě
- data SPI z území s analogovou katastrální mapou ve formátu **NVF**
- data SGI z KM-D ve formátu **VKM**
- data SGI z DKM a KMD ve formátu **NVF** z k.ú., které sousedí s k.ú. s analogovou mapou
- naskenované mapy **BPK**
- definiční body parcel **KN**

#### Pro aktualizaci ÚKM:

- rastrové soubory analogových katastrálních map ve formátu **CIT** (maskované, připojené, transformované do S-JTSK), pouze z mapových listů, ve kterých došlo od poslední aktualizace ke změně,
- změněné vektorové hraniční polygony obrazů hranic katastrálních území v analogové katastrální mapě
- data SPI z území s analogovou katastrální mapou ve formátu **NVF**
- data SGI z KM-D ve formátu **VKM**, data SGI z DKM a KMD ve formátu **NVF** z k.ú., které sousedí s k.ú. s analogovou mapou
- definiční body parcel **KN**

## **2. Tvorba a provedení aktualizace ÚKM Jihočeského kraje**

Provedení zajišťuje zpracovatel ÚKM Jihočeského kraje na základě smlouvy s Jihočeským krajem. Přitom je povinen přiměřeně dodržovat závazné předpisy a vyhlášky spjaté s tvorbou díla ÚKM Jihočeského kraje:

- Vyhláška č.26/2007, kterou se provádí zákon č. 265/1992 Sb., o zápisech vlastnických a jiných věcných práv k nemovitostem, ve znění pozdějších předpisů, a zákon č. 344/1992 Sb., o katastru nemovitostí České republiky (katastrální zákon), ve znění pozdějších předpisů.
- Návod pro obnovu katastrálního operátu a převod, č. j. ČUZK 6530/2007-22., ve znění pozdějších dodatků.

- Pokyny č. 32 Českého úřadu zeměměřického a katastrálního ze dne 28. dubna 2004 č.j. 1014/2001-22 pro skenování katastrálních map a grafických operátů dřívějších pozemkových evidencí, ve znění pozdějších dodatků.

V případě, že v průběhu zpracování díla bude vydána novela některého z předmětných předpisů, příp. bude vydán jiný právní předpis, který by se týkal uvedené problematiky, je zhotovitel povinen řídit se těmito novými předpisy.

Zpracovatel ÚKM Jihočeského kraje zajišťuje:


- a) Tvorbu ÚKM
- b) Aktualizaci ÚKM
- c) Vytvoření seznamu zjištěných nesouladů v ÚKM mezi SGI a SPI
- d) Zpracování technické zprávy

### 3. předání vytvořené a aktualizované ÚKM Jihočeského kraje

Vytvořenou a aktualizovanou ÚKM Jihočeský kraj předává Zpracovatel ÚKM Jihočeského kraje Jihočeskému kraji a KÚ pro Jihočeský kraj. Dílo bude předáváno na DVD médiu (médiích), jeho součástí bude technická zpráva. Z předaných souborů budou vygenerovány textové soubory obsahující seznam datových souborů doplněný o kontrolní součty souborů. Tyto soubory budou digitálně podepsány osobou s oprávněním k výkonu funkce úředně oprávněného zeměměřického inženýra, která zabezpečuje odbornou způsobilost dodavatele

#### Struktura předávaných dat:

<b>KKKK</b>	<i>čtyřpísmenný název katastrálního pracoviště</i>
<b>Nnnnnn,,,,</b>	<i>název katastrálního území</i>
<b>RASTRY</b>	
xxxxxxx.cit	<i>rastrové soubory ve formátu CIT, které byly použity při digitalizaci</i>
<b>HRANICE</b>	
SSSSSS.DGN	<i>výkres vektorového hraničního polygonu (název k.ú.dle FSÚ)</i>
<b>ÚKM</b>	
SSSSSS.DGN	<i>výkres ÚKM ve formátu DGN (název k.ú.dle FSÚ)</i>
SSSSSS_PARC. SHP	<i>výkres ÚKM s polygony parcel ve formátu ArcView shapefile (název k.ú.dle FSÚ)</i>
SSSSSS_DEFBOD. SHP	<i>výkres ÚKM s definičními body parcel ve formátu ArcView shapefile (název k.ú.dle FSÚ)</i>
SSSSSS. PDF	<i>výstup ÚKM ve formátu PDF (název k.ú. dle FSÚ)</i>
<b>METADATA</b>	
SSSSSS.TXT	<i>soubor metadat</i>
<b>NESOULADY</b>	
chybejici.txt	<i>parcely, které nejsou ve výkresu, ale mají záznam v SPI</i>
prebytecne.txt	<i>parcely, které jsou ve výkresu pod jednoznačným parcelním číslem, ale parcelní číslo není v SPI</i>



IOP: CZ.1.06/2.1.00/08.07254

fiktivní.txt *parcely, kterým ve výkresu nelze přiřadit jednoznačná parcelní čísla, těmto parcelám jsou přiřazena fiktivní parcelní čísla, která jsou zpracovatelem vygenerována automaticky v číselné řadě začínající 9000*

proslucky.txt *duplicitní parcelní čísla - včetně tzv. prosluček, - 2 stejná parcelní čísla v jedné parcele, která má 2 nenavazující části*

vícekrat.txt *parcely, které mají v 1 parcele více různých parcelních čísel, a zpracovatel nemůže jednoznačně určit, které je správné*

**TECHNICKA\_ZPRAVA** - **textový soubor obsahující následující údaje:** popis způsobu vytvoření díla (použitý software, časové období zpracování, jména pracovníků zpracovatele, kteří se podíleli na digitalizaci) a metadatový popis k jednotlivým souborům v rozsahu k.ú., typ (zdroj) mapy, kvalita, datum vytvoření souboru



## Příloha č. 1

### Technická specifikace ÚKM

1. ÚKM bude prostorově referencována do S-JTSK.
2. ÚKM budou respektovat vektorový hraniční polygon hranic katastrálních území, zpracovaný ČÚZK, jakož i hranice katastrálních území z DKM a KMD.
3. ÚKM bude zpracována ve formátech:
  - DGN (MicroStation), kdy výkres bude topologicky čistý (bez duplicit, volných konců, křížení linií), v každé parcele bude právě jedno parcelní číslo a pro každé katastrální území bude vytvořen samostatný soubor,
  - SHP polygony parcel (ArcGIS), kdy výsledná katastrální mapa bude souborem bežešvých polygonů za celá katastrální území a atributová tabulka bude doplněna o položku PAR\_ID.
  - SHP definiční body parcel – vrstva definičních bodů parcel, která bude vygenerována z vrstvy polygonů po vyřešení nesouladů, body budou obsahovat informaci o PAR\_ID v databázových atributech.
4. Výsledná data budou členěna v adresářové struktuře podle okresu a k.ú. Označení jednotlivých k.ú. názvem a číselným kódem FSÚ bude zvoleno dle ČÚZK.
5. Součástí díla bude technická zpráva s popisem způsobu vytvoření díla a metadatovým popisem k jednotlivým souborům v rozsahu k.ú. a soubory s uvedením zjištěných nesouladů mezi ÚKM a SPI KN.

### Technická specifikace výkresu DGN ÚKM

Struktura výkresu DGN:

Struktura DGN	vrstva	barva	tloušťka	font	Výška textu	Šířka textu
Katastrální hranice	13	3	3			
Hranice parcel	1	2	1			
Vnitřní kresba	4	4	0			
Místní názvosloví	15	5	0	1	3.4	2.38
Parcelní čísla stavební	19	3	0	23	1.7	1.5
Parcelní čísla pozemková	18	4	0	23	1.7	1.5
Pomocné parcelní číslo a šipka	16	0	0,1	23		
Značka budovy	25	0	1			
Čára pro umístění šipky	16	0	0			
Číslo (def.bod) pozemkové parcely	18	4		23	1.7	1,5
Číslo (def.bod) stavební	19	3		23	1.7	1.5

parcely						
---------	--	--	--	--	--	--

Další prvky, které jsou obsahem standardní DKM (např. značky kultur, bodové pole, energetická vedení) nejsou obsahem ÚKM.

Podrobnější specifikace:

- Každá parcela musí být uzavřena a v každé parcele musí být vloženo právě jedno parcelní číslo, přičemž vztažný bod textu musí být vždy umístěn v parcele.
- Pokud parcelní číslo přesahuje přes hranici parcely, je nutné ho natočit, aby se hranice nedotýkala nebo zmenšit maximálně o 1/3 (1.139 a 1.005), definiční bod musí být vždy v parcele.
- Není-li možné i přesto parcelní číslo do parcely umístit, zobrazí se definiční parcelní číslo zmenšené na velikost 0.1 a provede se zobrazení pomocného parcelního čísla v normální velikosti mimo parcelu včetně šipky.
- ÚKM obsahuje pouze typ čáry linie, používání oblouku, kružnice nebo křivky je nepřijatelné
- Soubor obsahuje pouze prvky, které leží uvnitř hranic příslušného katastrálního území
- Musí být zajištěna topologická čistota kresby minimálně v rozsahu duplicit, křížení a volných konců linií, jakož i kontrola struktury výkresu a parcelních čísel
- Definiční body parcel budou vygenerovány zpracovatelem z vrstvy polygonů parcel po kontrole katastrálním úřadem a vyřešení všech nesouladů, definiční bod parcely bude umístěn vždy uvnitř uzavřeného polygonu parcely.

Zásady pro vektorizaci kresby:

- ÚKM musí respektovat vektorový hraniční polygon hranic katastrálních území, není možné vytvářet nové lomové body, je možné pouze vkládat body na linii.
- Pro zachování bezešvosti bude okolní kresba ÚKM přizpůsobena vektorovému hraničnímu polygonu úpravou průběhu nejbližší parcely v ÚKM nebo v případě významnějších deformací kresby dílčími transformacemi.
- Obdobně bude postupováno v případech, kdy zdrojovým podkladem pro ÚKM bude vektorová mapa obce.
- Linie na styku rastrových obrazů sousedních mapových listů je nutné vyrovnávat
- Pravoúhlé budovy je nutné zobrazovat pravoúhle (nelépe za použití nástrojů)
- Nekreslit zbytečně krátké linie (kreslit lomové body jen v těch místech, kde je kreslil kartograf, když vytvářel mapu)
- Na rovné linii provádět vyrovnání mezilehlých bodů na linii
- Správnost zobrazení každé parcely je vhodné kontrolovat odečtením výměry získané z výkresu s údajem v SPI.



**Kooperativa**  
VIENNA INSURANCE GROUP



**Pojistná smlouva č. 7720567048**  
Úsek pojištění hospodářských rizik

**Kooperativa pojišťovna, a.s., Vienna Insurance Group**

se sídlem Praha 1, Templová 747, PSČ 110 01, Česká republika

IČ 47116617

zapsaná v obchodním rejstříku vedeném Městským soudem v Praze oddíl B, vložka 1897

(dále jen „pojišťitel“),

zastoupený na základě zmocnění níže podepsanými osobami

Pracoviště úseku: Kooperativa pojišťovna, a.s., Vienna Insurance Group, Praha 1, Revoluční 13, PSČ 110 01

tel. 224 803 555, fax 224 803 510

a

**GEFOS a.s.**

se sídlem: Praha 8-Líšeň, Kunderatka 17, PSČ 180 82, Česká republika

IČ: 256 84 213

(dále jen „pojistník“)

Korespondenční adresa pojistníka je totožná s adresou sídla pojistníka.

zastoupený Ing. Jaroslavem Kociánem, předsedou představenstva

uzavírají

ve smyslu zákona č. 37/2004 Sb., o pojistné smlouvě, v platném znění, tuto pojistnou smlouvu, která spolu s pojistnými podmínkami pojišťitele a přílohami, na které se tato smlouva odvolává, tvoří nedílný celek.

Tato smlouva byla sjednána prostřednictvím pojišťovacího makléře

Experting spol. s r.o.

se sídlem Praha 4, Antala Staška 34, PSČ 14000

IČ: 49358481

(dále jen „pojišťovací makléř“)

Korespondenční adresa pojišťovacího makléře je totožná s adresou sídla pojišťovacího makléře.

*Handwritten signatures and initials in the bottom right corner.*



**Článek I.**  
**Úvodní ustanovení**

1. Pojistník sjednává tuto pojistnou smlouvu ve svůj prospěch, tzn. je zároveň pojištěným.
2. Pojištění odpovědnosti pojištěného za škodu způsobenou poskytováním odborných služeb (dále jen „pojištění profesní odpovědnosti“) dle této pojistné smlouvy se vztahuje na podnikatelskou činnost pojištěného: výkon zeměměřičských činností (dále jen „pojištěná činnost“).
3. K tomuto pojištění se vztahují: Všeobecné pojistné podmínky, (dále jen „VPP“), Zvláštní pojistné podmínky, (dále jen „ZPP“) a Doložky.

**Všeobecné pojistné podmínky**

VPP P - 100/09 - pro pojištění majetku a odpovědnosti

**Zvláštní pojistné podmínky**

P - 610/05 - pro pojištění odpovědnosti za škodu způsobenou poskytováním odborných služeb

**Doložky**

Doložka pro pojištění profesní odpovědnosti - výkon zeměměřičských činností

**Článek II.**  
**Druhy a způsoby pojištění, předměty pojištění**

1. Pojištění profesní odpovědnosti je upraveno VPP P - 100/09, ZPP P - 610/05 a následujícími smluvními ujednáními.

Toto pojištění se ve smyslu čl. III. odst. (2) ZPP P - 610/05 sjednává s retroaktivním datem: 1.1.1997.

Límit pojistného plnění činí 11.000.000,- Kč.

Není-li ujednáno jinak, spoluúčast pojištěného na plnění z každé pojistné události činí 10 %, vždy však minimálně 30.000,- Kč.

Pro pojistné události, u nichž příčina vzniku škody předchází den 10.7.2007, je plnění z jedné takové události omezeno limitem pojistného plnění 15.000.000,-Kč.

Pro pojistné události, u nichž příčina vzniku škody nastala v době od 11.7.2007 do 31.3.2008, je limitem pojistného plnění 40.000.000,- Kč.

Pro pojistné události, u nichž příčina vzniku škody nastala v době od 1.4.2008 do 31.3.2009, je plnění z jedné takové události omezeno limitem pojistného plnění 20.000.000,-Kč.

2. Pojistník (pojištěný) akceptací obsahu této pojistné smlouvy potvrzuje, že ke dni jejího uzavření nebyl vůči němu uplatněn nárok na náhradu škody, nejsou mu známy žádné skutečnosti, které by k tomuto nároku mohly vést ( s výjimkou skutečností uvedených v oznámení ze dne 8.12.2005 a dalších, hlášených pojistiteli ke dni účinnosti této smlouvy ), a rovněž mu není známo porušení právní povinnosti, o němž by probíhalo řízení před soudem nebo jiným příslušným orgánem, a to včetně řízení, která se týkají pouze základu nároku poškozených na náhradu škody proti jeho osobě, a která by se tak mohla stát právním důvodem vzniku práva na plnění pojistitele z této pojistné smlouvy.

**Článek III.**  
**Výše a způsob placení pojistného**

1. Pojistné za sjednanou dobu pojištění činí 294.490,- Kč. Po poskytnutí obchodní slevy ve výši 10% činí pojistná 265.040,- Kč.
2. Pojistné je sjednáno jako běžné a bude placeno za šestiměsíční pojistná období k datu a v částkách takto:  
datum:      částka:  
15.04.2011      132.520,- Kč  
15.10.2011      132.520,- Kč
3. Pojistník je povinen uhradit pojistné v uvedené výši na účet pojišťovacího makléře č.ú. 107107107/0300 vedený u ČSOB a. s. variabilní symbol: 7720567048.
4. Pojistné se považuje za zaplacené okamžikem připsání pojistného v plné výši na výše uvedený účet.

**Článek IV.**  
**Hlášení škodných událostí**

Vznik škodné události je pojistník (pojištěný) povinen oznámit přímo nebo prostřednictvím zplnomocněného makléře bez zbytečného odkladu na příslušném tiskopisu, dopisem, telefonem nebo faxem na adresu:

Kooperativa pojišťovna, a.s., Vienna Insurance Group  
CENTRUM ZÁKAZNICKÉ PODPORY  
Centrální podatelna  
Brněnská 634, Modřice, PSČ 664 42, Česká republika  
Tel.: 841 105 105, fax: 547 212 602, 547 212 561  
E-mail: podatelna@koop.cz

V případě, že byla škodná událost oznámena telefonem nebo faxem, je pojistník (pojištěný) povinen dodatečně bez zbytečného odkladu oznámit škodnou událost písemně. Hlášení škodné události se považuje za doručené v okamžiku, kdy je doručeno na předepsaném tiskopisu nebo dopisem podepsaným pojistníkem nebo pojištěným na adresu uvedenou výše.

**Článek V.**  
**Závěrečná ustanovení**

1. Tato pojistná smlouva se uzavírá na dobu od 1.4.2011 do 31.3.2012, která je zároveň pojistnou dobou.
2. Pojistník podpisem této smlouvy prohlašuje, že byl před jejím uzavřením jasně a srozumitelně seznámen s pojistnými podmínkami pojistitele a doložkami, které se vztahují k pojištění vzniklému na základě této smlouvy a že mu byly oznámeny informace v souladu s ustanovením § 65 a násl. zákona č. 37/2004 Sb., o pojistné smlouvě.
3. Pojistník podpisem pojistné smlouvy prohlašuje, že byl informován o rozsahu a účelu zpracování jeho osobních údajů a o právu přístupu k nim v souladu s ustanovením § 11, 12, 21 zákona č. 101/2000 Sb., o ochraně osobních údajů.
4. Pojistník prohlašuje, že uzavřel s pojišťovacím makléřem smlouvu, na jejímž základě pojišťovací makléř


vykonává zprostředkovatelskou činnost v pojišťovnictví pro pojistníka, a to v rozsahu této smlouvy. Smluvní strany se dohodly, že veškeré písemnosti mající vztah k pojištění sjednanému touto pojistnou smlouvou doručované pojistitelem pojistníkovi nebo pojištěnému se považují za doručené pojistníkovi nebo pojištěnému doručením pojišťovacího makléře. Odchylně od čl. V. VPP P - 100/09 se pro tento případ „adresátem“ rozumí pojišťovací makléř. Dále se smluvní strany dohodly, že veškeré písemnosti mající vztah k pojištění sjednanému touto pojistnou smlouvou doručované pojišťovacím makléřem za pojistníka nebo pojištěného pojistiteli se považují za doručené pojistiteli od pojistníka nebo pojištěného, a to doručením pojistiteli.

5. Pojistná smlouva byla vypracována ve čtyřech stejnopisech, pojistník obdrží 1 stejnopis, pojistitel si ponechá dva stejnopisy, a pojišťovací makléř obdrží jeden stejnopis.
6. Stejnopis této pojistné smlouvy, který obdrží pojistník, je zároveň potvrzením o uzavření pojistné smlouvy (pojistkou) ve smyslu zákona o pojistné smlouvě.
7. Tato pojistná smlouva obsahuje 4 strany a 2 přílohy. Její součástí jsou pojistné podmínky pojistitele uvedené v článku I. bodu 3. této smlouvy.

Výčet příloh:

příloha č. 1 – Doložka pro pojištění profesní odpovědnosti  
příloha č. 2 – kopte výpisu z obchodního rejstříku pojistníka

V Praze dne 31.3.2011

  
KOOPELATIVA POJIŠŤOVNA, A.S.  
JUDr. Petr Suchánek, Ph.D.  
vedoucí oddělení právního  
- odpovědnost a zahraniční pojištění a zajištění  
Úsek pojištění hospodářských rizik

  
RNDr. Ivana Anderlová  
Úsek pojištění hospodářských rizik

V Praze dne 31.3.2011

.....  
za pojistníka

Pojistnou smlouvu vypracovala: RNDr. Ivana Anderlová

GEFOS a.s.  
Kundratka 17  
180 82 Praha 8 ©  
DIČ: CZ25684213



**Kooperativa**

VIENNA INSURANCE GROUP

Úsek pojištění hospodářských rizik



**Dodatek č. 1  
k pojistné smlouvě č. 7720567048**

sjednané mezi smluvními stranami:

**Kooperativa pojišťovna, a.s., Vienna Insurance Group**

se sídlem Praha 1, Templová 747, PSČ 110 01, Česká republika  
IČ 47116617

zapsaná v obchodním rejstříku vedeném Městským soudem v Praze oddíl B, vložka 1897

(dále jen „**pojistitel**“),

zastoupený na základě zmocnění níže podepsanými osobami

Pracoviště úseku: Kooperativa pojišťovna, a.s., Vienna Insurance Group, Praha 1, Revoluční 13, PSČ 110 01  
tel. 224 803 555, fax 224 803 510

a

**GEFOS a.s.**

se sídlem: Praha 8-Libeň, Kundratka 17, PSČ 180 82, Česká republika  
IČ: 256 84 213

(dále jen „**pojistník**“)

Korespondenční adresa pojistníka je totožná s adresou sídla pojistníka.

zastoupený Ing. Jaroslavem Kociánem, předsedou představenstva

**Článek I.**

1. Tímto dodatkem se mění text článku II., odstavec 1. pojistné smlouvy takto:

Toto pojištění se ve smyslu čl. III. odst. (2) ZPP P - 610/05 sjednává s retroaktivním datem: 1.1.1997.

S účinností od 15.8.2011 se mění výše limitu pojistného plnění z 11.000.000,- Kč na 15.000.000,-Kč.

Není-li ujednáno jinak, spoluúčast pojištěného na plnění z každé pojistné události činí 10 %, vždy však minimálně 30.000,- Kč.

Pro pojistné události, u nichž příčina vzniku škody předchází den 10.7.2007, je plnění z jedné takové události omezeno limitem pojistného plnění 15.000.000,-Kč.

Pro pojistné události, u nichž příčina vzniku škody nastala v době od 11.7.2007 do 31.3.2008, je limitem pojistného plnění 40.000.000,- Kč.

Pro pojistné události, u nichž příčina vzniku škody nastala v době od 1.4.2008 do 31.3.2009, je plnění z jedné takové události omezeno limitem pojistného plnění 20.000.000,-Kč.

Pro pojistné události, u nichž příčina vzniku škody nastala v době od 1.4.2009 do 14.8.2011, je plnění z jedné takové události omezeno limitem pojistného plnění 11.000.000,-Kč.



### Článek II.

1. Poměrné pojistné v rozsahu tohoto dodatku a za dobu od 15.8.2011 do 31.3.2012 činí 30.583,-Kč. Po poskytnutí obchodní slevy ve výši 10% činí pojistní 27.525,-Kč.
2. Pojistné je sjednáno jako jednorázové a je ve výši splatné k datu 25.8.2011.
3. Pojistník je povinen uhradit pojistné v uvedené výši na účet pojišťovacího makléře č.ú 107107107/0300 vedený u ČSOB a.s., variabilní symbol – 77200567048.
4. Pojistné se považuje za zaplacené okamžikem připsání pojistného v plné výši na výše uvedený účet.

### Článek III.

1. Ostatní ujednání pojistné smlouvy se nemění.
2. Tento dodatek nabývá účinnosti dnem 15.8.2011.
3. Dodatek byl vypracován ve 4 stejnopisech, pojistník obdrží 1 stejnopis, pojistitel si ponechá 2 stejnopisy a pojišťovací makléř obdrží 1 stejnopis.
4. Stejnopis tohoto dodatku, který obdrží pojistník, je zároveň potvrzením o uzavření pojistné smlouvy (pojistkou) ve smyslu zákona o pojistné smlouvě.
5. Tento dodatek obsahuje 2 strany.

V Praze dne 11.8.2011

  
JUDr. Petr Suchánek, Ph.D.  
veřejný odborný zprostředkovatel  
za pojistitele  
- odpovědnost a zajištění pojištění  
Úsek pojištění hospodářských rizik  
KOOPELATIVA POJIŠŤOVNA, A.S.  
INSURANCE GROUP  
GENERALNÍ ŘEDITELSTVÍ  
EMPLOVÁ 747  
100 01 PRAHA 1  
50.  
  
RNDr. Ivana Anderlová  
za pojistitele  
Úsek pojištění hospodářských rizik

V Praze dne 12.8.2011

  
.....  
za pojistníka

**GEFOS a.s.**  
Kundratka 17  
180 82 Praha 8 ②  
DIČ: CZ25684213

Dodatek vypracoval: RNDr. Ivana Anderlová tel. 224 803 555