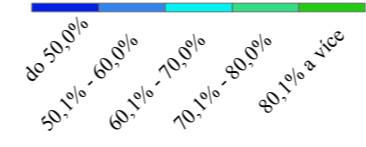


Podíl české národnosti - SLDB 2011



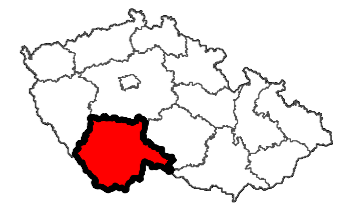
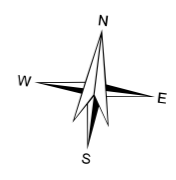
Legenda

- státní hranice
- hranice kraje
- hranice správního území ORP
- hranice obce

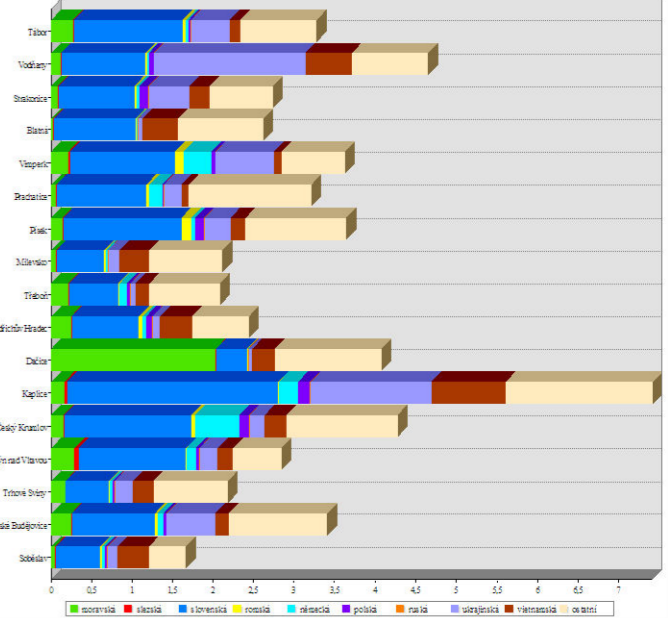
Rakousko

minimální hodnota 39,7 % (SLDB 2001 - 44,2 %)
 maximální hodnota 98,1 % (SLDB 2001 - 100,0 %)
 průměrná hodnota 71,9 % (SLDB 2001 - 95,9 %)

Zdroj dat:
 Český statistický úřad (údaje 2011 - SLDB)
 Administrativní členění © ČÚZK, 2012

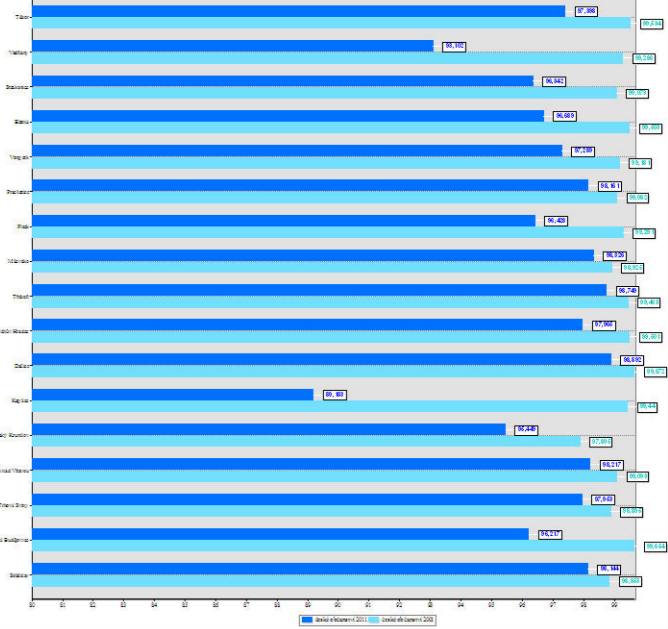


Graf podílů dalších národností mimo české ve vybraných obcích (sídlo ORP) - SLDB 2011



Pozn. Graf vychází z údajů v dotaznících uvedených (nepovinný údaj).
 Vě vybraných obcích se podíl neuvedených údajů pohybuje od 22 - 30%.

Graf porovnání podílů českého státního občanství ve vybraných obcích (sídlo ORP) - SLDB 2001 a 2011



Pozn. Při porovnání údajů ze SLDB 2001 a 2011 je třeba mít na paměti rozdílnost metodiky ve zpracování dat.
 Zatímco v roce 2001 byla data zpracována dle trvalého bydliště, data v 2011 byla zpracována dle obvyklého bydliště.

ÚZEMNĚ ANALYTICKÉ PODKLADY
 Podklady pro rozbor udržitelného rozvoje území
JIHOČESKÝ KRAJ

SOCIODEMOGRAFICKÝ PILÍŘ /S/
 S.8 - Sociodemografické podmínky

Národnostní menšiny

Zpracoval:
 Krajský úřad - Jihočeský kraj, odbor regionálního rozvoje, územního plánování,
 stavebního řádu a investic, oddělení územního plánování, úsek ÚAP

Datum: Březen 2013	Měřítko: 1 : 500.000	Označení kartogramu: S.8.m
------------------------------	--------------------------------	--------------------------------------