

NAŘÍZENÍ JIHOČESKÉHO KRAJE

č. 3/2021

ze dne 25. 2. 2021

o vyhlášení přírodní památky Jehnědno a jejího ochranného pásma a o stanovení jejích bližších ochranných podmínek

Rada Jihočeského kraje vydává dne 25. 2. 2021 podle § 36 a § 77a odst. 2 zákona č. 114/1992 Sb., o ochraně přírody a krajiny, ve znění pozdějších předpisů, dále podle § 7 a § 59 odst. 1 písm. k) zákona č. 129/2000 Sb., o krajích, ve znění pozdějších předpisů, toto nařízení.

Článek 1

Vymezení přírodní památky a jejího ochranného pásma

- a) Tímto nařízením se zřizuje přírodní památka Jehnědno včetně ochranného pásma a stanovují se omezení ve využití jejího území.
- b) Přírodní památka včetně ochranného pásma se nachází ve správním obvodu obce s rozšířenou působností Písek, v obvodu územní působnosti obce Albrechtice nad Vltavou. Přírodní památka a její ochranné pásmo zahrnují část katastrálního území Jehnědno.
- c) Hranice přírodní památky se stanoví uzavřeným geometrickým obrazcem s přímými stranami, jehož vrcholy jsou určeny souřadnicemi jednotné trigonometrické sítě katastrální (dále jen S–JTSK)¹. Seznam souřadnic vrcholů geometrického obrazce tak, jak jdou v obrazci za sebou, je uveden v příloze č. 1 k tomuto nařízení.
- d) Hranice ochranného pásma přírodní památky Jehnědno je stanovena uzavřeným geometrickým polygonem, jehož vrcholy jsou určeny souřadnicemi udanými v souřadnicovém systému S–JTSK. Seznam souřadnic jednotlivých vrcholů geometrického polygonu tak, jak jdou v obrazci za sebou, je uveden v příloze č. 2 tohoto nařízení.
- e) Grafické znázornění území nově vymezené přírodní památky Jehnědno a jejího ochranného pásma je zakresleno do katastrální mapy, která je přílohou č. 3 tohoto nařízení.

Článek 2

Předmět ochrany

Předmětem ochrany přírodní památky je ekosystém trvalých i periodických vodních ploch a podmáčených ploch s komplexem pionýrské mokřadní vegetace, výskytem významných a chráněných druhů živočichů a rostlin, zejména pak populace obojživelníků včetně jejich biotopů.

Článek 3

Bližší ochranné podmínky

Jen se souhlasem příslušného orgánu ochrany přírody lze na území přírodní památky:

- a) provádět změny druhu pozemků nebo způsobu jejich využití,
- b) vysazovat ryby do vodních ploch,
- c) používat biocidy, které nemají atest neškodnosti pro předmět ochrany,
- d) zřizovat myslivecká zařízení k příkrmování zvěře, včetně vnadišť, újedišť a slanisek,

¹) Nařízení vlády č. 430/2006 Sb., o stanovení geodetických referenčních systémů a státních mapových děl závazných na území státu a zásadách jejich používání, ve znění pozdějších předpisů

- e) zřizovat skládky dřeva a jiných materiálů, a to i přechodně, pokud se nejedná o materiál z místa přírodní památky,
- f) mimo činností spojených s povolenou těžební činností v dobývacím prostoru nebo souvisejících s ochrannářským managementem lokality provádět práce spojené se zásahem do zemského povrchu nebo úpravou vodních poměrů.

Výše uvedené souhlasy se nevyžadují, pokud tyto činnosti vykonává přímo příslušný orgán ochrany přírody, nebo jsou příslušným orgánem ochrany přírody požadovány v rámci realizace schváleného plánu péče nebo v rámci opatření ke zlepšení stavu prostředí přírodní památky a jejího ochranného pásma.

Článek 4

Činnosti a zásahy vázané na předchozí souhlas orgánu ochrany přírody v ochranném pásmu

Pro ochranné pásmo přírodní památky se nestanovují bližší ochranné podmínky.

Článek 5

Zrušující ustanovení

Toto nařízení ruší Nařízení Jihočeského kraje č. 3/2016 o vyhlášení Přírodní památky Jehnědno a jejího ochranného pásma a stanovení jejích bližších ochranných podmínek, vydané 26. 5. 2016, účinné ode dne 2. 7. 2016.

Článek 6

Obecná ustanovení

Porušování ustanovení tohoto nařízení lze postihnout u fyzických osob jako přestupek a u právnických osob a fyzických osob při výkonu podnikatelské činnosti jako správní delikt, pokud se nejedná o čin přísněji trestný.

Článek 7

Závěrečná ustanovení

Toto nařízení bylo schváleno usnesením Rady Jihočeského kraje č. 180/2021/RK-10 ze dne 25. 2. 2021, a nabývá platnosti dnem vyhlášení ve Věstníku právních předpisů Jihočeského kraje a účinnosti patnáctým dnem následujícím po jeho vyhlášení ve Věstníku právních předpisů Jihočeského kraje.

Mgr. František Talíř v.r.
1. náměstek hejtmana

MUDr. Martin Kuba v.r.
hejtman

Příloha č. 1 k nařízení Jihočeského kraje č. 3/2021 ze dne 25. 2. 2021: seznam zeměpisných souřadnic (S–JTSK) jednotlivých vrcholů geometrických obrazců, kterými jsou stanoveny hranice přírodní památky Jehnědno

pořadové číslo	X	Y
1	1 127 846,98	763 478,68
2	1 127 843,09	763 473,81
3	1 127 838,32	763 471,32
4	1 127 835,62	763 469,91
5	1 127 797,94	763 479,01
6	1 127 767,33	763 485,71
7	1 127 767,17	763 484,10
8	1 127 766,03	763 472,40
9	1 127 762,86	763 440,31
10	1 127 761,54	763 427,70
11	1 127 760,35	763 415,21
12	1 127 759,16	763 402,76
13	1 127 758,03	763 391,10
14	1 127 757,06	763 380,70
15	1 127 755,79	763 367,59
16	1 127 754,08	763 349,50
17	1 127 752,67	763 334,79
18	1 127 751,29	763 319,59
19	1 127 750,21	763 308,58
20	1 127 755,31	763 306,15
21	1 127 764,02	763 301,96
22	1 127 775,26	763 296,84
23	1 127 791,51	763 289,06
24	1 127 818,01	763 276,09
25	1 127 832,86	763 270,62
26	1 127 848,17	763 265,18
27	1 127 853,14	763 263,34
28	1 127 859,28	763 261,04
29	1 127 860,89	763 260,69
30	1 127 868,41	763 259,12
31	1 127 891,10	763 254,48
32	1 127 909,86	763 250,62
33	1 127 925,79	763 247,43
34	1 127 929,71	763 246,64
35	1 127 932,08	763 246,16
36	1 127 942,24	763 244,40
37	1 127 943,24	763 244,17
38	1 127 951,02	763 242,38
39	1 127 965,02	763 239,14
40	1 127 968,99	763 238,65
41	1 127 977,95	763 236,04
42	1 127 982,52	763 234,75
43	1 127 987,20	763 233,38
44	1 128 006,56	763 227,82

pořadové číslo	X	Y
45	1 128 013,49	763 225,84
46	1 128 021,63	763 223,52
47	1 128 025,80	763 243,38
48	1 128 028,41	763 265,92
49	1 128 027,43	763 297,61
50	1 128 025,35	763 310,65
51	1 128 022,53	763 328,32
52	1 128 012,08	763 389,08
53	1 128 012,00	763 398,83
54	1 128 011,75	763 428,61
55	1 128 012,40	763 455,72
56	1 128 015,96	763 471,83
57	1 128 017,30	763 477,94
58	1 128 028,41	763 499,50
59	1 128 048,34	763 522,69
60	1 128 065,03	763 546,92
61	1 128 064,65	763 552,20
62	1 128 066,28	763 561,31
63	1 128 064,16	763 600,03
64	1 128 063,37	763 612,61
65	1 128 061,75	763 619,76
66	1 128 059,40	763 623,54
67	1 128 058,85	763 624,42
68	1 128 033,18	763 631,89
69	1 128 025,87	763 633,94
70	1 128 006,55	763 639,36
71	1 128 003,26	763 640,96
72	1 127 983,16	763 650,73
73	1 127 957,82	763 672,82
74	1 127 936,70	763 680,62
75	1 127 929,23	763 651,70
76	1 127 923,71	763 632,86
77	1 127 919,94	763 626,27
78	1 127 915,91	763 619,22
79	1 127 915,66	763 618,98
80	1 127 903,57	763 607,53
81	1 127 891,23	763 603,30
82	1 127 877,26	763 599,08
83	1 127 868,10	763 589,11
84	1 127 859,00	763 573,85
85	1 127 858,34	763 570,89
86	1 127 853,81	763 550,79
87	1 127 848,61	763 521,56
88	1 127 848,56	763 520,93
89	1 127 846,34	763 494,60
90	1 127 846,73	763 485,03

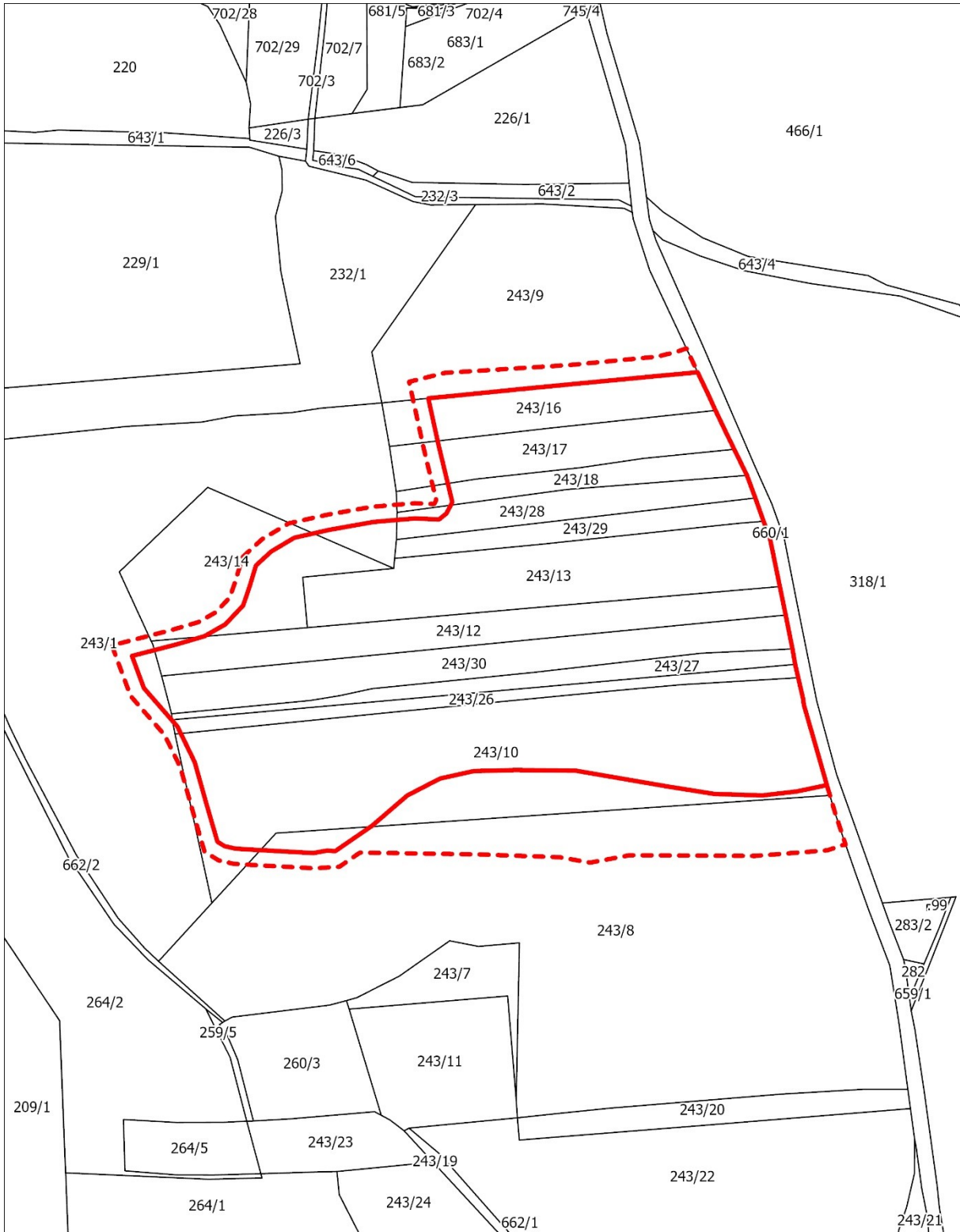
Příloha č. 2 k nařízení Jihočeského kraje č. 3/2021 ze dne 25. 2. 2021: seznam zeměpisných souřadnic (S-JTSK) jednotlivých vrcholů geometrických obrazců, kterými jsou stanoveny vnější hranice ochranného pásma přírodní památky Jehnědno




pořadové číslo	X	Y
1	1 128 012,40	763 455,72
2	1 128 011,75	763 428,61
3	1 128 012,00	763 398,83
4	1 128 012,08	763 389,08
5	1 128 022,53	763 328,32
6	1 128 025,35	763 310,65
7	1 128 027,43	763 297,61
8	1 128 028,41	763 265,92
9	1 128 025,80	763 243,38
10	1 128 021,63	763 223,52
11	1 128 040,32	763 217,99
12	1 128 060,82	763 211,20
13	1 128 061,15	763 213,38
14	1 128 064,50	763 223,23
15	1 128 068,17	763 270,69
16	1 128 067,75	763 353,46
17	1 128 072,58	763 379,29
18	1 128 069,06	763 399,16
19	1 128 067,20	763 452,10
20	1 128 065,99	763 530,69
21	1 128 075,26	763 544,13
22	1 128 076,33	763 560,70
23	1 128 074,15	763 600,62
24	1 128 073,30	763 614,05
25	1 128 071,13	763 623,62
26	1 128 065,31	763 632,95
27	1 128 035,93	763 641,50
28	1 128 010,11	763 648,75
29	1 127 988,73	763 659,14
30	1 127 963,01	763 681,56
31	1 127 929,79	763 693,83
32	1 127 919,59	763 654,36
33	1 127 914,44	763 636,80
34	1 127 907,96	763 625,46
35	1 127 898,27	763 616,28
36	1 127 888,16	763 612,82
37	1 127 871,75	763 607,86
38	1 127 860,03	763 595,12
39	1 127 849,60	763 577,60
40	1 127 844,00	763 552,76
41	1 127 838,68	763 522,85
42	1 127 836,32	763 494,82


pořadové číslo	X	Y
43	1 127 836,84	763 482,01
44	1 127 836,59	763 481,70
45	1 127 834,32	763 480,51
46	1 127 800,18	763 488,75
47	1 127 756,49	763 498,32
48	1 127 750,67	763 475,03
49	1 127 745,42	763 392,11
50	1 127 739,98	763 335,47
51	1 127 737,04	763 323,13
52	1 127 734,56	763 315,94
53	1 127 750,21	763 308,58
54	1 127 751,29	763 319,59
55	1 127 752,67	763 334,79
56	1 127 758,03	763 391,10
57	1 127 762,86	763 440,31
58	1 127 766,03	763 472,40
59	1 127 767,00	763 482,40
60	1 127 767,33	763 485,71
61	1 127 797,94	763 479,01
62	1 127 835,62	763 469,91
63	1 127 838,32	763 471,32
64	1 127 843,09	763 473,81
65	1 127 846,98	763 478,68
66	1 127 846,73	763 485,03
67	1 127 846,34	763 494,60
68	1 127 848,56	763 520,93
69	1 127 848,61	763 521,56
70	1 127 853,81	763 550,79
71	1 127 858,34	763 570,89
72	1 127 859,00	763 573,85
73	1 127 868,10	763 589,11
74	1 127 877,26	763 599,08
75	1 127 891,23	763 603,30
76	1 127 903,57	763 607,53
77	1 127 915,66	763 618,98
78	1 127 915,91	763 619,22
79	1 127 919,94	763 626,27
80	1 127 923,71	763 632,86
81	1 127 929,23	763 651,70
82	1 127 936,70	763 680,62
83	1 127 957,82	763 672,82
84	1 127 983,16	763 650,73
85	1 128 003,26	763 640,96
86	1 128 006,55	763 639,36
87	1 128 025,87	763 633,94

pořadové číslo	X	Y
88	1 128 033,18	763 631,89
89	1 128 058,85	763 624,42
90	1 128 059,40	763 623,54
91	1 128 061,75	763 619,76
92	1 128 063,37	763 612,61
93	1 128 064,16	763 600,03
94	1 128 066,28	763 561,31
95	1 128 064,65	763 552,20
96	1 128 065,03	763 546,92
97	1 128 048,34	763 522,69
98	1 128 028,41	763 499,50
99	1 128 017,30	763 477,94
100	1 128 015,96	763 471,83

Příloha č. 3 k nařízení Jihočeského kraje č. 3/2021 ze dne 25. 2. 2021: vymezení přírodní památky Jehnědno a jejího ochranného pásma



-  Přírodní památka Jehnědno
-  ochranné pásmo PP
-  katastr nemovitostí



Podkladová data:
katastr nemovitostí, data k 1.1.2021, © ČÚZK

Vyhotovil:
Odbor životního prostředí, zemědělství a lesnictví,
Jihočeský kraj, leden 2021