

# NAŘÍZENÍ JIHOČESKÉHO KRAJE

č. 1/2021

ze dne 25. 2. 2021

## **o vyhlášení přírodní památky Michovka a jejího ochranného pásma a o stanovení jejich bližších ochranných podmínek**

Rada Jihočeského kraje vydává dne 25. 2. 2021 podle § 36 a § 77a odst. 2 zákona č. 114/1992 Sb., o ochraně přírody a krajiny, ve znění pozdějších předpisů, dále podle § 7 a § 59 odst. 1 písm. k) zákona č. 129/2000 Sb., o krajích, ve znění pozdějších předpisů, toto nařízení.

### **Článek 1**

#### **Vymezení přírodní památky a jejího ochranného pásma**

- a) Tímto nařízením se zřizuje přírodní památka Michovka včetně ochranného pásma a stanovují se omezení ve využití jejího území.
- b) Přírodní památka včetně ochranného pásma se nachází ve správním obvodu obce s rozšířenou působností Písek, v obvodu územní působnosti obce Drhovle. Přírodní památka a její ochranné pásmo zahrnují část katastrálního území Brloh u Drhovle.
- c) Hranice přírodní památky se stanoví uzavřeným geometrickým obrazcem s přímými stranami, jehož vrcholy jsou určeny souřadnicemi jednotné trigonometrické sítě katastrální (dále jen S–JTSK)<sup>1</sup>. Seznam souřadnic vrcholů geometrického obrazce tak, jak jdou v obrazci za sebou, je uveden v příloze č. 1 k tomuto nařízení.
- d) Hranice ochranného pásma přírodní památky Michovka je stanovena uzavřeným geometrickým polygonem, jehož vrcholy jsou určeny souřadnicemi udanými v souřadnicovém systému S–JTSK. Seznam souřadnic jednotlivých vrcholů geometrického polygonu tak, jak jdou v obrazci za sebou, je uveden v příloze č. 2 tohoto nařízení.
- e) Grafické znázornění území nově vymezené přírodní památky Michovka a jejího ochranného pásma je zakresleno do katastrální mapy, která je přílohou č. 3 tohoto nařízení.

### **Článek 2**

#### **Předmět ochrany**

Zachovaná pestrá biocenóza suchých trávníků a vápencových skalních lad, v nízkém svahu potočního zářezu, včetně úpatí s pásem lužní a mokřadní vegetace v litorálu rybníka Michovka a podél potoka pod jeho hrází.

---

<sup>1</sup> ) Nařízení vlády č. 430/2006 Sb., o stanovení geodetických referenčních systémů a státních mapových děl závazných na území státu a zásadách jejich používání, ve znění pozdějších předpisů

### **Článek 3**

#### **Bližší ochranné podmínky**

Jen se souhlasem příslušného orgánu ochrany přírody lze na území přírodní památky:

- a) povolovat změny druhu pozemků nebo způsobů jejich využití, povolovat a provádět změny vodního režimu pozemků,
- b) hnojit pozemky anebo používat chemické prostředky,
- c) zřizovat skládky jakýchkoliv materiálů,
- d) zřizovat příkrmovací zařízení nebo slániska a příkrmovat mimo příkrmovací zařízení,
- e) vysazovat nebo vysévat rostliny anebo vypouštět živočichy.

Výše uvedené souhlasy se nevyžadují, pokud tyto činnosti vykonává přímo příslušný orgán ochrany přírody, nebo jsou příslušným orgánem ochrany přírody požadovány v rámci realizace schváleného plánu péče nebo v rámci opatření ke zlepšení stavu prostředí přírodní památky a jejího ochranného pásma.

### **Článek 4**

#### **Činnosti a zásahy vázané na předchozí souhlas orgánu ochrany přírody v ochranném pásmu**

Jen se souhlasem příslušného orgánu ochrany přírody lze v ochranném pásmu:

- a) hnojit pozemky anebo používat chemické prostředky, povolovat a provádět změny vodního režimu pozemků,
- b) zřizovat skládky jakýchkoli materiálů.

Výše uvedené souhlasy se nevyžadují, pokud tyto činnosti vykonává přímo příslušný orgán ochrany přírody, nebo jsou příslušným orgánem ochrany přírody požadovány v rámci realizace schváleného plánu péče nebo v rámci opatření ke zlepšení stavu prostředí přírodní památky a jejího ochranného pásma.

### **Článek 5**

#### **Zrušující ustanovení**

Toto nařízení ruší čl. 1 odst. 18 „Michovka“ Vyhlášky Národního okresního výboru Písek, o zřízení chráněných přírodních výtvorů ze dne 4. 12. 1985, s účinností ode dne 1. 2. 1986.

### **Článek 6**

#### **Obecná ustanovení**

Porušování ustanovení tohoto nařízení lze postihnout u fyzických osob jako přestupek a u právnických osob a fyzických osob při výkonu podnikatelské činnosti jako správní delikt, pokud se nejedná o čin přísněji trestný.

**Článek 7**  
**Závěrečná ustanovení**

Toto nařízení bylo schváleno usnesením Rady Jihočeského kraje č. 180/2021/RK-10 ze dne 25. 2. 2021, a nabývá platnosti dnem vyhlášení ve Věstníku právních předpisů Jihočeského kraje a účinnosti patnáctým dnem následujícím po jeho vyhlášení ve Věstníku právních předpisů Jihočeského kraje.

Mgr. František Talíř v.r.

1. náměstek hejtmána

MUDr. Martin Kuba v.r.

hejtman

**Příloha č. 1** k nařízení Jihočeského kraje č. 1/2021 ze dne 25. 2. 2021: seznam zeměpisných souřadnic (S–JTSK) jednotlivých vrcholů geometrických obrazců, kterými jsou stanoveny hranice přírodní památky Michovka

<b>pořadové číslo</b>	<b>X</b>	<b>Y</b>
1	1 122 169,74	784 070,45
2	1 122 165,95	784 064,23
3	1 122 174,01	784 036,36
4	1 122 181,59	784 023,92
5	1 122 204,50	784 007,87
6	1 122 209,98	784 003,48
7	1 122 223,56	784 000,56
8	1 122 234,52	783 997,43
9	1 122 242,09	783 990,12
10	1 122 247,15	783 987,29
11	1 122 250,96	783 985,16
12	1 122 255,04	783 982,74
13	1 122 259,32	783 980,20
14	1 122 269,24	783 973,15
15	1 122 280,20	783 966,63
16	1 122 287,77	783 964,02
17	1 122 321,48	783 958,44
18	1 122 339,52	783 947,38
19	1 122 350,43	783 935,50
20	1 122 359,78	783 918,16
21	1 122 369,92	783 896,33
22	1 122 378,49	783 883,47
23	1 122 398,95	783 865,93
24	1 122 419,81	783 845,07
25	1 122 422,42	783 843,92
26	1 122 466,90	783 824,31
27	1 122 489,72	783 824,81
28	1 122 498,67	783 820,44
29	1 122 523,01	783 808,56
30	1 122 533,11	783 803,63
31	1 122 527,79	783 783,73
32	1 122 565,67	783 762,94
33	1 122 572,32	783 738,16
34	1 122 570,99	783 729,60
35	1 122 569,98	783 723,13
36	1 122 580,67	783 719,83
37	1 122 608,32	783 717,91
38	1 122 608,89	783 699,49
39	1 122 610,04	783 668,06
40	1 122 608,93	783 664,64
41	1 122 601,25	783 640,81
42	1 122 598,95	783 634,04
43	1 122 622,81	783 633,04

<b>pořadové číslo</b>	<b>X</b>	<b>Y</b>
44	1 122 628,18	783 627,14
45	1 122 633,26	783 646,27
46	1 122 635,58	783 657,20
47	1 122 636,35	783 669,26
48	1 122 635,33	783 687,49
49	1 122 630,47	783 714,13
50	1 122 627,58	783 731,51
51	1 122 627,55	783 732,22
52	1 122 626,57	783 752,20
53	1 122 632,68	783 764,07
54	1 122 634,73	783 767,77
55	1 122 631,91	783 773,55
56	1 122 616,15	783 781,11
57	1 122 598,21	783 787,78
58	1 122 570,18	783 799,14
59	1 122 556,59	783 806,70
60	1 122 546,86	783 816,06
61	1 122 535,65	783 829,97
62	1 122 527,30	783 833,78
63	1 122 520,04	783 840,25
64	1 122 514,57	783 846,08
65	1 122 504,66	783 852,21
66	1 122 503,42	783 854,44
67	1 122 497,95	783 855,52
68	1 122 490,80	783 857,48
69	1 122 482,74	783 857,35
70	1 122 475,74	783 857,87
71	1 122 469,56	783 859,74
72	1 122 452,72	783 857,73
73	1 122 440,77	783 860,29
74	1 122 438,08	783 854,23
75	1 122 434,00	783 855,56
76	1 122 435,20	783 857,45
77	1 122 407,27	783 876,58
78	1 122 406,36	783 876,99
79	1 122 390,07	783 888,16
80	1 122 384,72	783 893,71
81	1 122 382,38	783 898,68
82	1 122 358,54	783 949,38
83	1 122 302,82	783 996,12
84	1 122 302,11	783 996,63
85	1 122 273,65	784 027,99
86	1 122 239,72	784 062,31
87	1 122 197,60	784 075,18
88	1 122 170,51	784 075,98

**Příloha č. 2** k nařízení Jihočeského kraje č. 1/2021 ze dne 25. 2. 2021: seznam zeměpisných souřadnic (S–JTSK) jednotlivých vrcholů geometrických obrazců, kterými jsou stanoveny hranice ochranného pásma přírodní památky Michovka

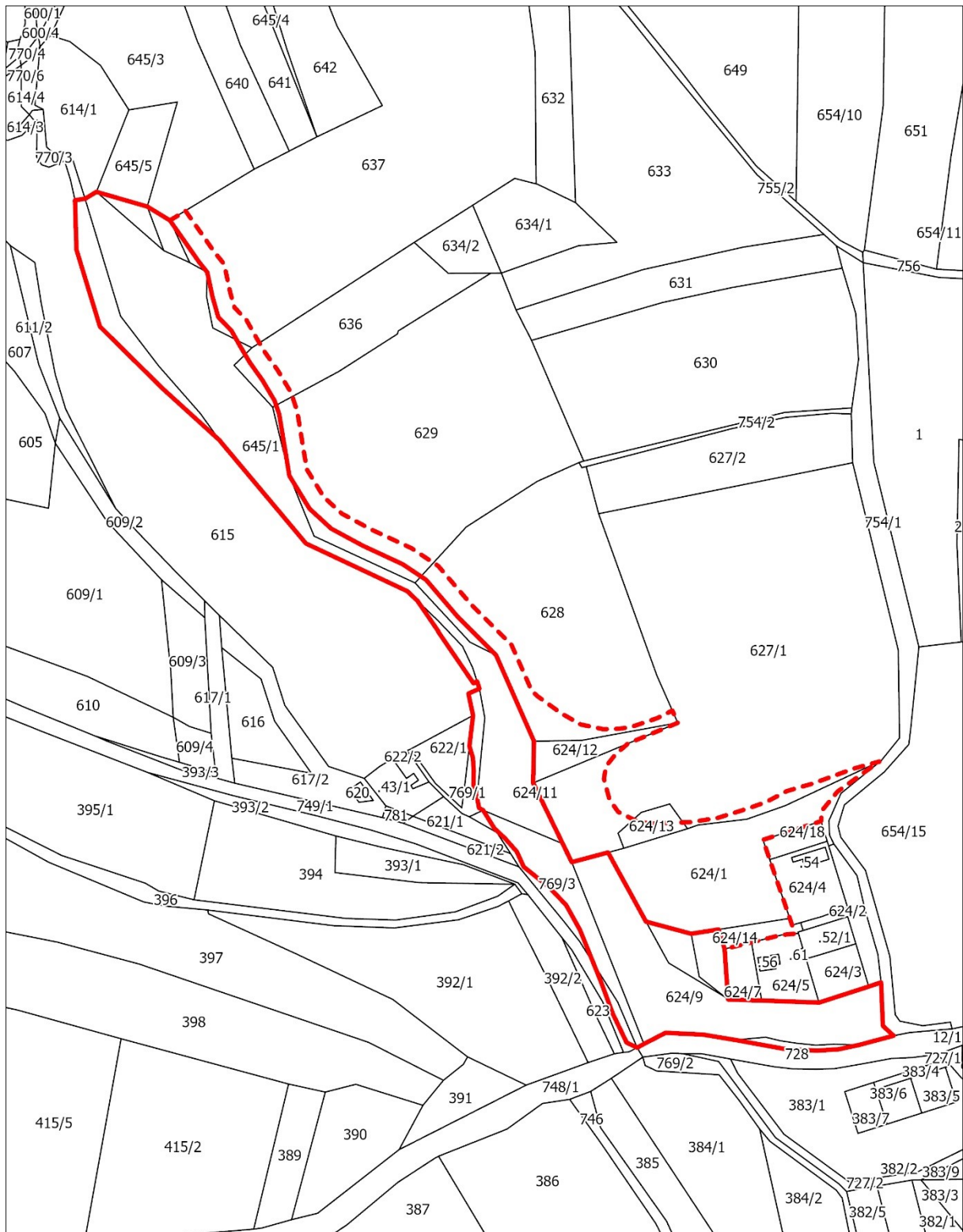
<b>pořadové číslo</b>	<b>X</b>	<b>Y</b>
1	1 122 176,39	784 015,36
2	1 122 198,50	783 999,86
3	1 122 205,57	783 994,20
4	1 122 221,13	783 990,85
5	1 122 229,37	783 988,50
6	1 122 236,08	783 982,02
7	1 122 242,27	783 978,56
8	1 122 245,97	783 976,49
9	1 122 249,93	783 974,14
10	1 122 253,86	783 971,81
11	1 122 263,77	783 964,77
12	1 122 275,97	783 957,51
13	1 122 286,14	783 954,15
14	1 122 317,92	783 948,89
15	1 122 333,10	783 939,59
16	1 122 342,22	783 929,65
17	1 122 350,84	783 913,67
18	1 122 361,17	783 891,42
19	1 122 370,93	783 876,78
20	1 122 392,15	783 858,59
21	1 122 414,06	783 836,68
22	1 122 418,39	783 834,77
23	1 122 439,29	783 825,55
24	1 122 442,34	783 822,21
25	1 122 451,57	783 809,39
26	1 122 455,13	783 803,17
27	1 122 457,72	783 798,63
28	1 122 460,28	783 786,33
29	1 122 460,04	783 777,56
30	1 122 459,06	783 771,02
31	1 122 454,19	783 756,67
32	1 122 450,05	783 748,48
33	1 122 456,78	783 745,50
34	1 122 468,13	783 772,83
35	1 122 474,43	783 779,97
36	1 122 480,58	783 784,84
37	1 122 487,50	783 785,99
38	1 122 498,90	783 782,92
39	1 122 505,57	783 778,17
40	1 122 510,56	783 768,18
41	1 122 511,97	783 760,62
42	1 122 511,21	783 738,32




<b>pořadové číslo</b>	<b>X</b>	<b>Y</b>
43	1 122 508,90	783 723,72
44	1 122 504,16	783 708,34
45	1 122 500,19	783 697,06
46	1 122 494,16	783 685,66
47	1 122 490,09	783 671,65
48	1 122 481,76	783 648,72
49	1 122 477,94	783 634,88
50	1 122 494,45	783 657,94
51	1 122 504,96	783 666,53
52	1 122 510,68	783 666,94
53	1 122 520,86	783 698,78
54	1 122 531,68	783 695,09
55	1 122 563,90	783 684,09
56	1 122 567,57	783 682,86
57	1 122 572,29	783 681,50
58	1 122 572,97	783 688,53
59	1 122 577,03	783 705,10
60	1 122 580,67	783 719,83
61	1 122 569,98	783 723,13
62	1 122 570,99	783 729,60
63	1 122 572,32	783 738,16
64	1 122 565,67	783 762,94
65	1 122 527,79	783 783,73
66	1 122 533,11	783 803,63
67	1 122 523,01	783 808,56
68	1 122 498,67	783 820,44
69	1 122 489,72	783 824,81
70	1 122 466,90	783 824,31
71	1 122 422,42	783 843,92
72	1 122 419,81	783 845,07
73	1 122 398,95	783 865,93
74	1 122 378,49	783 883,47
75	1 122 369,92	783 896,33
76	1 122 359,78	783 918,16
77	1 122 350,43	783 935,50
78	1 122 339,52	783 947,38
79	1 122 321,48	783 958,44
80	1 122 287,77	783 964,02
81	1 122 280,20	783 966,63
82	1 122 269,24	783 973,15
83	1 122 259,32	783 980,20
84	1 122 255,04	783 982,74
85	1 122 250,96	783 985,16
86	1 122 247,15	783 987,29
87	1 122 242,09	783 990,12

<b>pořadové číslo</b>	<b>X</b>	<b>Y</b>
88	1 122 234,52	783 997,43
89	1 122 223,56	784 000,56
90	1 122 209,98	784 003,48
91	1 122 204,50	784 007,87
92	1 122 181,59	784 023,92




**Příloha č. 3** k nařízení Jihočeského kraje č. 1/2021 ze dne 25. 2. 2021: vymezení přírodní památky Michovka a jejího ochranného pásma



-  přírodní památka Michovka
-  ochranné pásmo PP
-  katastr nemovitostí



0 50 100 m



Podkladová data:  
katastr nemovitostí, data k 1.1.2021, © ČÚZK

Vyhotovil:  
Odbor životního prostředí, zemědělství a lesnictví,  
Jihočeský kraj, leden 2021