

MONITORING LOKALIT OHROŽENÝCH SOCIÁLNÍM VYLOUČENÍM V JIHOČESKÉM KRAJI

Dotazníkové šetření na ORP a vlastní šetření

Krajský úřad – Jihočeský kraj, Odbor sociálních věcí a zdravotnictví

14.8.2014

Mgr. Hana Augustinová a Ing. Petr Vačkář

Obsah

ÚVOD	4
1 PROCES TVORBY, VÝCHODISKA A CÍLE.....	5
2 POPIS ŘEŠENÉHO ÚZEMÍ A SEZNAM LOKALIT OHROŽENÝCH SOCIÁLNÍM VYLOUČENÍM6	
2.1. Základní charakteristika Jihočeského kraje.....	6
2.2. Seznam lokalit ohrožených sociálním vyloučením	7
3 ORP ČESKÉ BUDĚJOVICE.....	9
3.1. Město České Budějovice	11
3.1.1. Lokalita Sídliště Máj	12
3.1.2. Lokalita Okružní ulice.....	15
3.1.3. Lokalita Vrbenská ulice.....	17
3.1.4. Lokalita Novohradská ulice	19
3.1.5. Lokalita Pekárenská ulice	21
3.1.6. Lokalita Palackého náměstí.....	23
4 ORP ČESKÝ KRUMLOV.....	25
4.1. Město Český Krumlov	27
4.1.1. Lokalita Sídliště Mír – Lipová ulice	28
4.1.2. Lokalita Horní brána – Za Tavírnou 108.....	30
4.1.3. Lokalita Nádražní předměstí – Vyšehrad 182	32
4.1.4. Lokalita Plešivec – Ulice 5. Května	34
4.2. Obec Hořice na Šumavě	36
4.2.1. Lokalita Skláře	37
4.3. Obec Mirkovice	39
4.3.1. Lokalita Mirkovice 35	40
4.4. Obec Větrný	42
4.4.1. Lokalita Rožmberská.....	43
4.4.2. Lokalita Papírenská ulice.....	45
4.4.3. Lokalita Frymburská ulice.....	47
4.4.4. Lokalita Šumavská ulice č.p. 375 – Svobodák.....	49
5 ORP JINDŘICHŮV HRADEC	51
5.1. Město Jindřichův Hradec	52
5.1.1. Lokalita Nežárecká ulice – „Šindelna“	53
6 ORP KAPLICE	55
6.1. Město Benešov nad Černou.....	56
6.1.1. Lokalita Benešov nad Černou – Ubytovna „Titanic“	57
6.2. Obec Střítež	59
6.2.1. Lokalita Kaplice Nádraží č.p. 12	60
7 ORP MILEVSKO	62
7.1. Město Milevsko	63
7.1.1. Lokalita Masarykova ulice – „Raicherák“	64
8 ORP PÍSEK.....	66
8.1. Město Písek	68
8.1.1. Lokalita Purkratice	69
8.1.2. Lokalita Svatoplukova.....	71

8.1.3.	Lokalita Sídliště Portyč	73
9	ORP PRACHATICE	75
9.1.	Město Prachatice.....	77
9.1.1.	Lokalita Krumlovská ulice	78
10	ORP STRAKONICE	81
10.1.	Město Strakonice	82
10.1.1.	Lokalita Budovatelská ulice	83
10.1.2.	Lokalita Komenského ulice	85
10.1.3.	Lokalita Havlíčkova ulice.....	87
10.1.4.	Lokalita V Ráji.....	89
11	ORP TÁBOR.....	91
11.1.	Město Tábor.....	93
11.1.1.	Lokalita Lužnická ulice – „Fišlovka“	94
12	ORP TŘEBOŇ	96
12.1.	Město České Velenice.....	97
12.1.1.	Lokalita Vitorazská ulice.....	98
12.1.2.	Lokalita Štefánikova ulice – „Paví dvůr“	100
13	ORP VIMPERK.....	102
13.1.	Město Vimperk	104
13.1.1.	Lokalita Pasovská ulice	105
13.1.2.	Lokalita Svornosti	107
13.1.3.	Lokalita U Lázní	109
13.1.4.	Lokalita Výškovice	111
14	ZÁVĚR.....	113
	ZDROJE:	114

Úvod

Tento materiál vznikl v rámci činnosti Oddělení prevence a humanitních činností, Odboru sociálních věcí a zdravotnictví, Krajského úřadu Jihočeského kraje. V oddělení prevence a humanitních činností se spojují oblasti prevence užívání návykových látek, prevence sociálně patologických jevů obecně, prevence sociálního vyloučení a prevence kriminality. Problematika sociálně vyloučených oblastí se dotýká prakticky všech oblastí, které jsou na oddělení zastoupeny. Cílem průzkumu bylo zjištění aktuální situace v Jihočeském kraji, tak aby materiál mohli využít představitelé kraje, organizace pracující v této oblasti a další zájemci. Materiál by mohl přispět i k cílení finančních prostředků na odstranění tohoto závažného společenského problému.

Monitoring byl zpracován ve spolupráci s pracovníky Odborů sociálních věcí při úřadech obcí s rozšířenou působností v kraji a organizacemi působícími v této oblasti. Těmto pracovníkům je třeba poděkovat za kvalitní zpracování dotazníků o lokalitách, vykazujících znaky lokalit ohrožených sociálním vyloučením, a dále za poskytnutí podrobnějších informací při místních šetřeních.

Poslední komplexní analýza v celé České republice vznikla v roce 2006 (tzv. Gabalova analýza). Následně v Jihočeském kraji bylo v roce 2010 provedeno Mapování stavu vyloučených lokalit. Problematika lokalit ohrožených sociálním vyloučením se neustále vyvíjí a je velmi proměnlivá. Z těchto důvodů je, pro přehlednost situace, potřebné v pravidelném období aktualizovat údaje o současném stavu.

Při zpracování monitoringu se objevily nečekaně rozdílné přístupy měst k problematice identifikace míst ohrožených sociálním vyloučením. Většina měst si uvědomuje závažnost problému a nutnost jeho popsání k následnému hledání vhodných cest k jeho řešení. Zástupci některých měst však neshledávají v problematice lokalitách na území daných měst riziko sociálního vyloučení části svých obyvatel a brání se tomuto označení. Bez pojmenování problému je však mnohdy těžké hledat cesty ke zlepšení stavu.

Aktuální informace o problematice lokalit ohrožených sociálním vyloučením jsou nezbytné při zpracování konkrétních projektových záměrů, které mohou přispět k zlepšení situace v daných lokalitách a mohou být realizovány prostřednictvím Operačních programů EU, grantových programů Jihočeského kraje a dalších možných zdrojů. Zjištění současného stavu je také základem analýz pro tvorbu strategických materiálů Jihočeského kraje a příslušných obcí, například v oblasti plánování sociálních služeb pro občany žijící v těchto lokalitách a dalších oborů spojených s touto problematikou.

1 Proces tvorby, východiska a cíle

Monitoring lokalit ohrožených sociálním vyloučením byl vypracován pracovníky Oddělení prevence a humanitních činností Krajského úřadu Jihočeského kraje. Cílem bylo zmapovat aktuální stav lokalit v Jihočeském kraji a výsledný materiál použít jako jeden z podkladů pro vypracování aktuální Koncepce oddělení prevence a humanitních činností 2015 – 2017.

Monitoring byl realizován v období 07/2013 – 07/2014. V prvotní fázi byly písemně osloveny všechny obecní úřady obcí s rozšířenou působností. Obce v žádosti o spolupráci obdržely základní definici pojmů lokalit ohrožených sociálním vyloučením se základními znaky potřebnými pro potřeby tohoto monitoringu. (viz. příloha č. 1). V této fázi nebylo osloveno magistrátní město České Budějovice, které tuto problematiku má zpracovanou ve svém strategickém materiálu Rozvojový plán sociálních služeb České Budějovice 2013 – 2018 (dostupné na www....) a dále v Plánu prevence kriminality města na léta 2014 – 2015 a pro potřeby tohoto monitoringu byly informace z těchto materiálů dostačující. Ze všech oslovených 16 ORP se vrátilo 10 zcela vyplněných dotazníků od obcí, které na svém území identifikovali lokality ohrožené sociálním vyloučením. Zbylé obce zaslaly informaci, že na svém území neidentifikovaly žádnou lokalitu s uvedenými znaky sociálního vyloučení.

Ve druhé fázi monitoringu byla provedena místní šetření přímo v lokalitách definovaných z vyplněných dotazníků. Navštíveny byly i lokality uvedené v Gabalově analýze z roku 2006, které nebyly v dotaznících uvedeny a lokalitách, o kterých měli zpracovatelé monitoringu informace z jiných přístupných zdrojů. V lokalitách bylo hovořeno přímo s obyvateli a další upřesňující informace podali i pracovníci sociálních odborů příslušných sociálních odborů Městských úřadů. V navštívených lokalitách byla zhotovena fotodokumentace objektů. Shromážděné dostupné informace byly doplněny o data z veřejně přístupných sekundárních zdrojů a statistické informace. Poslední fází pak bylo zpracování závěrečného dokumentu popisujícího stav lokalit ohrožených sociálním vyloučením v Jihočeském kraji. Dokument byl před zveřejněním zaslán k připomínkám příslušným spolupracujícím sociálním odborům Městských úřadů.

Monitoring lokalit ohrožených sociálním vyloučením přináší základní informace o stavu lokalit v Jihočeském kraji a má sloužit k zřehlednění situace. Materiál si neklade za cíl nahradit či předcházet situační analýzy jednotlivých měst a obcí, které jsou podstatné pro lokální plánování strategií sociálního začleňování. Potřeba monitoringu vyvolává neustále se měnící situace v oblasti lokalit ohrožených sociálním vyloučením. Monitoring měl tedy zřehlednit aktuální situaci v kraji, která byla mapována v Gabalově analýze v roce 2006 a v krajské analýze z dotazníkového šetření z roku 2010.

2 Popis řešeného území a seznam lokalit ohrožených sociálním vyloučením

2.1. Základní charakteristika Jihočeského kraje¹

Jihočeský kraj představuje svou rozlohou 10 057 km² 12,8% z území celé České republiky. Podstatnou část hranice tvoří státní hranice s Rakouskem a Německem, dále sousedí s kraji Plzeňským, Středočeským a krajem Vysočina. V rámci reformy veřejné správy bylo v Jihočeském kraji ustaveno 17 správních obvodů obcí s rozšířenou působností a 37 správních obvodů obcí s pověřenými obecními úřady.

Jihočeský kraj je krajem s nejmenší hustotou zalidnění z celé České republiky. Podle předběžného Sčítání lidu, domů a bytů 2011 v kraji žilo více než 637 460 tisíc obyvatel, přibližně tedy 63 obyvatel na 1 km². Největší hustotu obyvatel má okres České Budějovice, kde žije téměř 30% obyvatel kraje, v samotném městě České Budějovice bydlí 93883 obyvatel. Další velká města jsou Tábor (35 198 obyvatel), Písek (29 880 obyvatel), Strakonice (23 096 obyvatel), Jindřichův Hradec (22 036 obyvatel). V těchto pěti městech žije téměř třetina Jihočeů. Podíl městského obyvatelstva dosáhl k 31. 12. 2011 celkem 64,2%. Jihočeský kraj je typicky rozdrobenou sídelní strukturou a nízkou hustotou zalidnění v kontrastu k poměrně velké rozloze, to je také důvodem nevyváženosti z hlediska dostupnosti některých služeb ve venkovských oblastech či ovlivňuje dopravní dostupnost jednotlivých částí regionu. Jsou tu zřetelné kontrasty vyplývající z dostupnosti veřejných služeb a pracovních příležitostí mezi městskými a venkovskými oblastmi.

Demografická struktura Jihočeského kraje je obdobná jako v celé České republice (průměrný věk je 40,9 roku), výrazněji se odlišuje příhraniční okres Český Krumlov s pestřejším národnostním složením, mladší věkovou strukturou, téměř nejvyšší porodností a nejnižší úmrtností. Z hlediska národnostního složení je Jihočeský kraj, stejně tak jako celá ČR, ovlivněn tím, že značná část obyvatelstva využila zákonem dané možnosti na otázku o národnosti neodpovědět. Téměř 160 tisíc osob, tedy celých 25% populace svou národnost nevedlo (při minulém sčítání v roce 2001 otázku národnosti nezodpověděla pouze 2% lidí). Z osob, které odpověď uvedly, se přes 96% přihlásilo k národnosti české. Druhou nejpočetnější skupinou zůstávají ti, kteří uvedli národnost slovenskou. Početně vzrostly především skupiny hlásící se k národnosti ukrajinské a vietnamské.

Nadále pokračoval trend postupného zvyšování vzdělanostní úrovně obyvatelstva. Nejpočetnější skupinou zůstaly osoby se středním vzděláním bez maturity (vč. vyučení). Naproti tomu téměř 3 000 osob uvedlo, že jsou bez vzdělání.

Přibližně polovinu populace představují osoby ekonomicky aktivní. V době sčítání z nich ovšem bylo 26,6 tisíc (8,4%) nezaměstnaných.

¹ Střednědobý plán rozvoje sociálních služeb Jihočeského kraje na období 2014 – 2016.
Program rozvoje Jihočeského kraje 2014 – 2020.
Rozvojový plán sociálních služeb České Budějovice 2012 – 2018.

2.2. Seznam lokalit ohrožených sociálním vyloučením

Po provedeném dotazníkovém šetření a následných místních šetřeních přímo v lokalitách bylo v Jihočeském kraji identifikováno celkem 35 lokalit v obcích, které splňovaly znaky lokalit ohrožených sociálním vyloučením dle stanovených kritérií. Celkový přehled popisuje následující tabulka:

<i>Název ORP</i>	<i>Obec</i>	<i>Označení lokality</i>
České Budějovice	České Budějovice	Sídliště Máj
		Okružní ulice - Ubytovna pro neplatiče
		Vrbenská ulice
		Novohradská ulice
		Pekárenská ulice
		Palackého náměstí
Český Krumlov	Český Krumlov	Sídliště Mír - Lipová ulice
		Horní Brána - za Tavírnou
		Nádražní předměstí – Vyšehrad
		Plešivec ulice 5. Května
	Hořice na Šumavě	Skláře
	Mirkovice	Mirkovice
	Větrní	Rožmberská ulice
		Papírenská
		Frymburská
		Šumavská ulice
Jindřichův Hradec	Jindřichův Hradec	Nežárecká ulice - "Šindelna"
Kaplice	Střítež	Kaplice Nádraží - dům č.p. 12
	Benešov nad Černou	Ubytovna "Titanic"
Milevsko	Milevsko	Masarykova ulice - "Reicherák"
Písek	Písek	Purkratice
		Svatoplukova
		Sídliště Portyč
Prachatice	Prachatice	Krumlovská ulice
Strakonice	Strakonice	Budovatelská ulice
		Komenského ulice
		Havlíčková ulice
		V Ráji - periférie města
Tábor	Tábor	Lužnická ulice - "Fišlovka"
Třeboň	České Velenice	Vitorazská ulice
		Štefánikova ulice – ubytovna
Vimperk	Vimperk	U lázní
		Pasovská
		Výškovice
		Svornosti

Výše uvedené lokality byly identifikovány z dotazníkového šetření na sociálních odborech ORP, vlastního šetření a z dostupných materiálů týkajících se dané problematiky. Podrobnější vysvětlení zařazení do seznamu tvoří lokality ve městech **Jindřichův Hradec a Milevsko**.

Odbor sociálních věcí v Jindřichově Hradci v odpovědi na dotazníkové šetření monitoringu uvedl, že na území se nachází v současnosti problematická lokalita v Nežárecké ulici, kde se nachází dům pro neplatiče nájemného a nově zrekonstruovaný dům sloužící pro osoby bez přístřeší. V tomto domě je také zřízena sociální služba – Noclehárna. Uvedená lokalita, dle vyjádření pracovníků sociálního odboru MÚ nesplňuje určené znaky ohrožení sociálním vyloučením dle monitoringu. Přesto se zpracovatelé monitoringu rozhodli lokalitu v Jindřichově Hradci mezi lokality ohrožené sociálním vyloučením uvést. Sociální odbor MěÚ v Jindřichově Hradci zaslal své připomínky, které byly do monitoringu zapracovány.

Pracovníci sociálního odboru v Milevsku při provedeném dotazníkovém šetření odpověděli, že na území města je problémová lokalita, která ale nesplňuje všechny znaky lokality ohrožené sociálním vyloučením, dle daných kritérií monitoringu. Na základě osobní komunikace zpracovatelů monitoringu a pracovníků Odboru sociálních věcí v Milevsku bylo dohodnuto, že bude dobrá lokalita do monitoringu uvést a to zejména proto, že lokalita byla v minulosti více problematická, ale město Milevsko aktivně řešilo danou situaci a došlo k podstatnému zlepšení. V rámci terénní sociální práce zde intenzivně pracuje odbor sociálních věcí v Milevsku. Lokalita tedy může být příkladem aktivní práce na řešení problémů v oblasti lokalit ohrožených sociálním vyloučením.

Mapa Jihočeského kraje s rozmištěním a počty lokalit ohroženými sociálním vyloučením:



3 ORP České Budějovice²

Správní obvod obce s rozšířenou působností České Budějovice leží uprostřed Jihočeského kraje. Jeho povrch tvoří převážně plochá rybníčná krajina Českobudějovické pánve. Osou území je řeka Vltava, do které se v Českých Budějovicích vlévá řeka Malše. Vodní dílo Římov na této řece se stalo zásobárnou pitné vody pro značnou část celého kraje. Rozlohou 924 km² je Českobudějovicko čtvrtým největším správním obvodem v kraji. Z celkové plochy obvodu představuje 54 % zemědělská a 29 % lesní půda. Podíl vodních ploch dosahuje třetí nejvyšší hodnoty v kraji. Počtem více než 156 tisíc obyvatel je obvod nejlidnatějším v kraji, téměř dvě třetiny žijí ve městě České Budějovice. To se odráží v hustotě zalidnění, která je se 169 obyvateli na 1 km² nejvyšší v kraji. Odpovídá tomu i sídelní struktura, obvod zahrnuje 79 obcí, z toho 5 měst (České Budějovice, Hluboká nad Vltavou, Lišov, Rudolfov, Zliv). Územím procházejí důležité mezinárodní silniční a železniční koridory s významným uzlem v Českých Budějovicích

Místní koncepce integrace: Rozvojový plán sociálních služeb České Budějovice 2013 – 2018, pracovní skupina Osoby v sociální krizi. Na tento rozvojový plán navazuje dvouletý projekt Implementace rozvojového plánu sociálních služeb České Budějovice.

Existuje Průvodce sociální oblastí města České Budějovice 2014³.

Samospráva⁴: Odbor sociálních věcí má 51 zaměstnanců (z toho jsou dva sociální kurátoři pro dospělé a dva romští koordinátoři).

Veřejně prospěšné práce: Dopravní podnik města České Budějovice, a.s. realizuje projekt s využitím prostředků aktivní politiky zaměstnanosti ÚP – vznikla 20 členná úklidová pracovní skupina. Také další privátní subjekty zapojené do zakázek města (např. A.S.A) využívají prostředky aktivní politiky zaměstnanosti ÚP např. při úklidu veřejných prostranství města, apod.

Fungující multidisciplinární tým: „Pracovní skupina Máj a lokality ohrožené možným sociálním „ – koordinuje a vyhodnocuje činnost zúčastněných subjektů působících v daných lokalitách. Složení týmu: náměstek primátora pro školství a sociální věci Mgr. Podhola, zástupci OSV MM Č. Budějovice (pověřená vedoucí odboru, koordinátorka plánování sociálních služeb, koordinátorka projektů, romský koordinátor), Salesiánské středisko mládeže – dům dětí a mládeže, Diecézní charita, Městská charita, Koníček, o. s., Jihočeský streetwork Prevent, z.s., Mezi proudy, o.p.s., Městská policie, mentor asistentů prevence kriminality, Nová Solnice, o.p.s. + další přizvaní hosté aktuálně dle situace.

² Web ČSÚ <http://www.czso.cz/csu/2004edicniplan.nsf/krajp/13-3104-04-xc>

³ Web města České Budějovice <http://rpss.c-budejovice.cz/cz/dokumenty/stranky/rozvojovy-plan-socialnich-sluzeb-ceske-budejovice.aspx>

⁴ Web města České Budějovice <http://www.c-budejovice.cz/cz/magistrat/stranky/aktuality.aspx>

Vybrané demografické údaje SO ORP České Budějovice:

Počet obyvatel k 31. 12. 2013 ⁵	Rozdělení podle pohlaví		Rozdělení podle věku			Podíl nezaměstnaných osob (15 - 64 let) k 30. 6. 2014 ⁶
	Muži	Ženy	0 – 14 let	15 – 65 let	Více než 65 let	
156 207	75 942	80 265	23 975	105 374	26 858	5,2 %

Dávky hmotné nouze 2012 a 2013 - Úřad práce ČR – Kontaktní pracoviště Č. Budějovice:

Rok	Počet dávek	Celková částka	Počet obyvatel ORP	Index (počet dávek/10.000 obyvatel)
2012	14 510	55 762 913,- Kč	155 589	932,6
2013	19 289	76 417 947,- Kč	156 207	1 234,8

⁵ Web ČSÚ

http://vdb.czso.cz/vdbvo/tabparam.jsp?cislatab=DEM9010PU_OR1.1&q_rezim=1&vo=tabulka&q_text=&kapitola_id=368&voa=tabulka

⁶ Zdroj Úřad práce v Českých Budějovicích

3.1. Město České Budějovice⁷

České Budějovice jsou statutární město a správní a kulturní metropole Jihočeského kraje. Leží v Českobudějovické pánvi na soutoku řek Vltavy a Malše. Nachází se v nich řada historických památek a muzeí. Rozloha města představuje cca 6 % z rozlohy spádové oblasti ORP ČB. Statutární město se v současnosti skládá ze 7 místních částí a dvou území, která tvoří enklávu. České Budějovice jsou s přibližně 93 tisíci obyvateli největším městem Jihočeského kraje a jeho hospodářským, správním a kulturním centrem. Jsou sídlem několika vysokých škol, důležitých veřejných institucí a úřadů.

Místní dopravní infrastruktura je zajištěna městskými autobusy – MHD.

Školství – struktura: 30 mateřských škol, 20 základních škol, 6 základních uměleckých škol, 14 odborných učilišť, 25 středních škol, 1 konzervatoř, 3 jazykové školy, 6 vyšších odborných škol, 4 vysoké školy.

Policie: Městská policie České Budějovice.

Policie ČR České Budějovice.

Zdravotnictví: Nemocnice České Budějovice a.s., polikliniky a ambulantní zařízení, lékárny

Vybrané demografické údaje Statutární město České Budějovice:

Počet obyvatel k 31. 12. 2013 ⁸	Rozdělení podle pohlaví		Rozdělení podle věku			Podíl nezaměstnaných osob (15 - 64 let) k 31. 3. 2014 ⁹
	Muži	Ženy	0 – 14 let	15 – 65 let	Více než 65 let	
93 253	44 588	48 665	13 553	62 228	17 472	6,8%

⁷ Web ČSÚ

http://vdb.czso.cz/vdbvo/tabdetail.jsp?kapitola_id=5&potvrz=Dokon%C4%8Dit+%C3%BApravy&pro_1_154=544256&cislotab=MOS+ZV01&str=tabdetail.jsp

⁸ Web ČSÚ http://www.czso.cz/x/redakce.nsf/i/pocet_obyvatel_v_obcich_jihoceskeho_kraje

⁹ Web ČSÚ http://www.czso.cz/csu/redakce.nsf/i/csu_a_uzemne_analyticke_podklady

3.1.1. Lokalita Sídliště Máj¹⁰

Lokalizace a popis



Jedná se o sídliště s nejhustším počtem obyvatel v Českých Budějovicích. Nejproblematictější je situace v okolí ulice V. Volfa. V tomto místě dochází k největší koncentraci obyvatel romského etnika.

Sídliště Máj je dlouhodobě revitalizováno na základě **Integrovaného plánu rozvoje města Sídliště Máj, cílem plánu je zlepšení kvality bydlení v severní části sídliště pomocí revitalizace veřejných prostranství a regenerace bytových domů**. Financování je zajištěno z Integrovaného operačního programu, prostředků města a vlastníků bytových domů. Projekt byl zahájen v roce 2009, jeho ukončení je plánováno na prosinec 2015, celkový rozpočet pochází z **Evropského fondu regionálního rozvoje** a ze státního rozpočtu, v poměru 85:15. Z Evropského fondu regionálního rozvoje bylo alokováno 6,8 mil EUR. Projekty revitalizace veřejných prostranství kofinancuje město České Budějovice. Spolu s investicemi vlastníků bytových domů dosáhnou celkové způsobilé výdaje investované do dotčené oblasti hodnoty až 267 milionů Kč. Více o projektu <http://www.c-budejovice.cz/cz/rozvoj-mesta/nastenka-iprm/iprm-maj/stranky/seznam-stranek-IPRM.aspx>.

Od května 2013 je na Máji ve výstavbě objekt Komunitního centra, který bude poskytovat zázemí pro všechny věkové kategorie občanů. Uživatelé mohou využít volnočasové, zájmové a vzdělávací aktivity, poradenské služby i možnost setkávání a komunikace v příjemném prostředí. Centrum bude otevřeno od září 2014, celkový rozpočet se pohybuje na hladině 60 mil. Kč. Více informací o komunitním centru na <http://www.c-budejovice.cz/cz/skolstvi-zdravotnictvi-socialni-pece/socialni-pece/komunitni-centrum-maj/stranky/obsah.aspx>.

¹⁰ Plán prevence kriminality města České Budějovice na léta 2014 – 2015

Od září 2013 bylo v ulici V. Volfa 10 otevřeno Poradenské centrum, kde jsou všem občanům dostupné informace v sociální oblasti. Svoje služby zde poskytuje nejen OSV města, ale i Úřad práce ČR České Budějovice a neziskové organizace – Diecézní charita, Koníček, Salesiánské středisko dětí a mládeže – dům dětí a mládeže. V prostorách navazujících na Poradenské centrum získal zázemí i projekt asistentů prevence kriminality.

Obyvatelé lokality

Podle hrubého odhadu žije v uvedené lokalitě více než 850 romských osob. Typickým rysem je zde rodina bez otce (dle odhadu mezi 30 – 40 %). Výchovu dětí zajišťují matka, babička či příbuzní. Postupem doby se zvyšuje počet funkčních romských rodin s ekonomickou aktivitou. Problémové rodiny tuto lokalitu opouštějí a stěhují se do lokality Palackého nám.

Vlastník nemovitosti

Vlastníci domů jsou různí – město České Budějovice (1 bytový dům s 22 bytovými jednotkami a jedním bytem bezbariérovým), společenství vlastníků a bytová družstva (byty v soukromé sféře - řádově desítky bytových domů a stovky bytů).

Vybavení domu

Vybavení domů je klasické jako v panelových domech z 80. let 20. století.

Poloha lokality

Sídliště se nachází v okrajové části Českých Budějovic na severozápadě města. Lokalita není prostorově vyloučena od okolního města. Kolem domu je další bytová zástavba panelových domů. V blízkosti se nachází kompletní občanská vybavenost. Dopravní dostupnost dobrá v blízkosti MHD.

Stav domů

Klasické panelové domy, některé zrekonstruované. V dobrém technickém stavu.

Funkce domovníků

Zavedena v některých domech.

Vznik a vývoj lokality

Sídliště bylo postaveno pro pracovníky na stavbě nedaleké jaderné elektrárny Temelín. Posléze byli do místa stěhováni romští obyvatelé z centra města z domů, které byly v rámci restituce navraceny majitelům. Z tohoto důvodu došlo k poklesu cen bytů v lokalitě a do místa se stěhovali i sociálně slabší obyvatelé města.

Sociálně problémové jevy v lokalitě

V lokalitě byla vysoká nezaměstnanost, s tím souvisela i vysoká zadluženost a problém exekucí. Od realizace projektu asistentů prevence kriminality došlo ke stagnaci nebo snížení počtu přestupků proti občanskému soužití a obdobného chování; trestná činnost (uliční

kriminalita) v lokalitě má také klesající tendenci. Problémy s užíváním návykových látek jsou způsobeny zejm. pocitem vyšší anonymity spojeného se životem na velkém sídlišti.

Pohled na lokalitu



3.1.2. Lokalita Okružní ulice¹¹

Lokalizace a popis



V minulých letech se jednalo o ubytovnu pro neplatiče, která se nachází v průmyslové zóně na okraji Českých Budějovic. Lokalita byla vzhledem k sestěhování nejproblémovějších osob, považována za neproblematičtější lokalitu v Českých Budějovicích. V prvním pololetí 2014 došlo k vnitřní rekonstrukci bytových jednotek – všechny nyní disponují sprchovým koutem, z bývalých společných sprch byly rekonstrukcí vybudovány garsoniéry. Zadní trakt objektu slouží od pololetí 2014 jako standardní bytový dům, byty jsou užívány na základě standardní nájemní smlouvy. Příčná chodba u vstupu do objektu (cca. 6 bytových jednotek) bude sloužit ke službě ubytování pro zajištění náhradního bydlení občanů města.

Aktuálně nelze považovat tento bytový dům za lokalitu sociálně vyloučenou, nebo lokalitu již v brzké době hrozí sociální vyloučení.

Obyvatelé lokality

Ubytovna má kapacitu 120 osob. V současnosti zde bydlí přibližně 80 osob, přičemž cca polovinu tvoří děti do 15 let. Naprostá většina obyvatel je nezaměstnaná. Muži pracují většinou „načerno“ u stavebních firem.

Vlastník nemovitosti

Vlastníkem objektu je Správa domů České Budějovice.

Vybavení domu

Vybavení ubytovny bylo naprosto nevhodné pro dlouhodobé bydlení, bylo nedostatečné hygienické a sociální vybavení. Sprchy vždy pro celé patro na chodbách a na sprchování bylo

¹¹ Plán prevence kriminality města České Budějovice na léta 2014 – 2015

nutné použít žeton v hodnotě 10,- Kč. Aktuálně jsou všechny bytové jednotky vybaveny sprchovým koutem.

Poloha lokality

Objekt se nachází na okraji města a je značně prostorově vyloučen. Kolem se nacházejí pouze průmyslové haly a sídla firem. Neblížší normálně osídlená místa cca 1 km vzdálená. V místě pouze praktický lékař a nízkoprahové zařízení pro děti a mládež.

Stav domů

Vnější plášť objektu a společné prostory jsou v přiměřeném technickém stavu, bytové jednotky jsou nově zrekonstruovány.

Funkce domovníků

V objektu působí hlídací služba

Vznik a vývoj lokality

Lokalita vznikla v roce 2003, kdy byla v místě dřívějšího průmyslového podniku zřízena městská ubytovna pro neplatiče nájemného. Do místa byli sestěhováni obyvatelé z různých částí měst, převážně rodiny romského etnika.

Sociálně problémové jevy v lokalitě

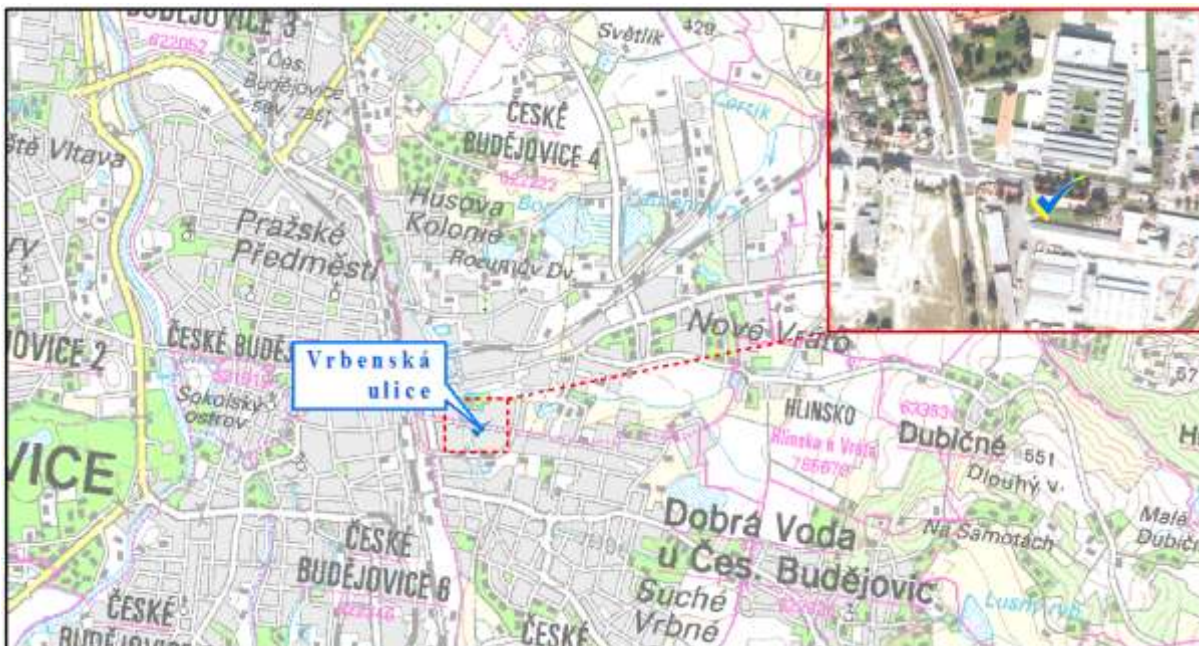
V lokalitě je nadprůměrná nezaměstnanost. Struktura obyvatel lokality řadu let přinášela typické prvky sociálních patologií – drogy, gamblerství, krádeže, lichva, prostituce, vynuceným odchodem nejproblematičtějších obyvatel došlo k prudkému poklesu výskytu daných patologií.

Pohled na lokalitu



3.1.3. Lokalita Vrbenská ulice¹²

Lokalizace a popis



Jedná se o městský starý činžovní dům s malometrážními byty pro sociálně slabé. Dům se nachází v průmyslové části města. V současnosti je v domě připravována realizace celkové rekonstrukce a obyvatelé byli přestěhováni na Okružní ulici, nebo na jiná místa ve městě. O využití objektu rozhodně v příštím období až nové vedení města.

Obyvatelé lokality

Dům měl kapacitu 29 bytových jednotek. K pobytu zde bylo cca 100 osob. Dle odhadu byl však počet zde žijících osob vyšší. Většinou se jednalo o příslušníky romského etnika.

Vlastník nemovitosti

Vlastníkem objektu je Správa domů České Budějovice.

Vybavení domu

Jedná se o panelový dům s malometrážními byty. Byty jsou vybaveny sociálním zařízením a sprchovým koutem.

Poloha lokality

Lokalita se nachází na okraji města a je částečně prostorově vyloučena. Kolem se nacházejí pouze průmyslové haly a sídla firem. Neblížeji normálně osídlená místa cca 300 m vzdálená. Občanská vybavenost špatná, dostupná v okolních čtvrtích. V místě MHD.

¹² Plán prevence kriminality města České Budějovice na léta 2014 – 2015

Stav domů

Dům je ve špatném technickém stavu zejména společné prostory a rozvody v domě. Realizována je celková rekonstrukce domu, o jeho dalším využití není zatím rozhodnuto.

Funkce domovníků

Byla zavedena. Od roku 2013 funkci domovníka vykonávali pracovníci Městské charity České Budějovice, kteří v místě zároveň realizovali sociální službu – sociálně aktivizační službu pro rodiny s dětmi.

Vznik a vývoj lokality

Lokalita vznikla použitím objektu, jako vhodného pro levné ubytování sociálně slabšího obyvatelstva města.

Sociálně problémové jevy v lokalitě

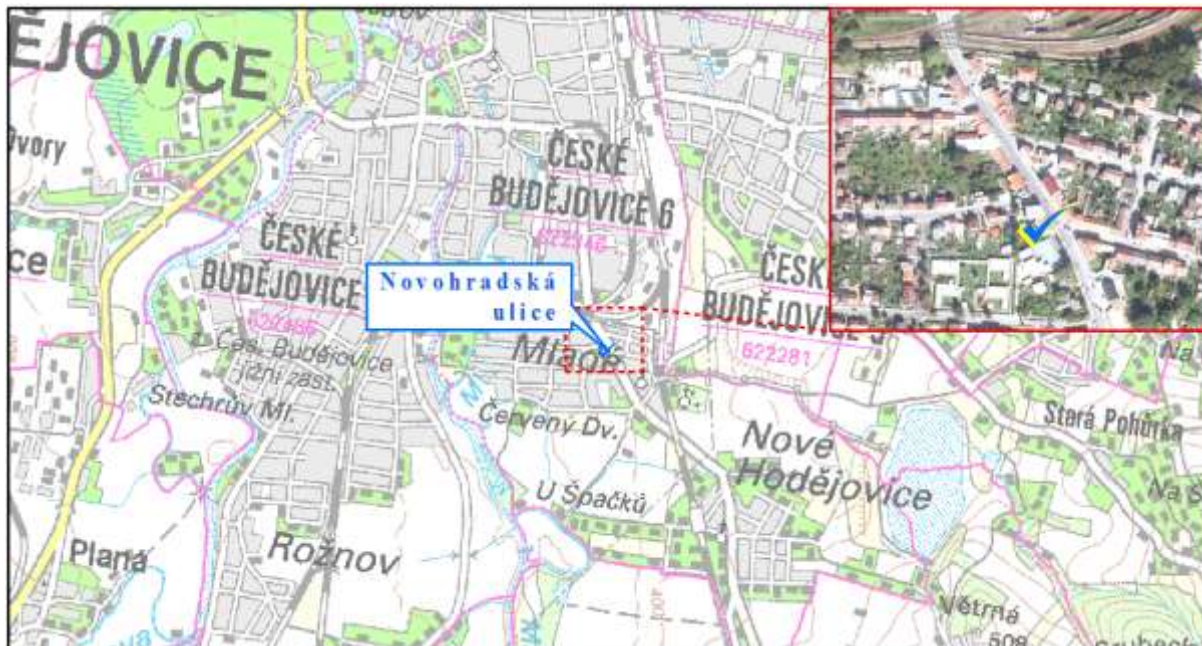
V místě se objevovala standardní míra sociálně problémových jevů – užívání i distribuce návykových látek, lichva (lichvář bydlí nedaleko od lokality), krádeže (zejména za účelem zajištění prostředků na drogy), gambling.

Pohled na lokalitu



3.1.4. Lokalita Novohradská ulice¹³

Lokalizace a popis



Jedná se o starší činžovní dům v okrajové části Českých Budějovic podél rušné silnice na Nové Hrady.

V roce 2013 v této lokalitě začalo dobrovolnické centrum Diecézní charity v Českých Budějovicích realizovat projekt komunitní práce. Realizace projektu nebyla zatím podpořena finančními prostředky grantového schématu MV ČR – prevence kriminality, byť byla žádost již dvakrát předložena. Pro realizaci projektu jsou proto zatím využívány prostředky města ČB a sbírkové fondy charity.

Ve druhém čtvrtletí 2014 proběhl za účasti nájemníků domu a ve spolupráci majitele objektu a města ČB úklid přilehlého pozemku i vnitřních prostor bytového domu. Nepovolená skládka složená z komunálního odpadu, stavební suti, vraků domácích spotřebičů a velkého množství plastů byla odstraněna za použití velkoobjemových kontejnerů, celkový objem odvozeného odpadu přesáhl 50 tun.

Obyvatelé lokality

Dům má 8 bytů s cca 50 nájemníky. Jedná se většinou o dlouhodobě nezaměstnané, odkázané na sociální dávky. Převážně se jedná o příslušníky romského etnika. Více než polovinu obyvatel tvoří děti.

Vlastník nemovitosti

Vlastníkem objektu je soukromá osoba.

¹³ Plán prevence kriminality města České Budějovice na léta 2014 – 2015

Vybavení domu

Osm bytových jednotek. Sociální zařízení společné na chodbě.

Poloha lokality

Lokalita se nachází v okrajové části Českých Budějovic. Není prostorově vyloučena. V blízkosti obchod. Málo možností pro trávení volného času dětí. Stejně tak škola je vzdálena cca 2 km ve městě. Do města jezdí z lokality MHD.

Stav domů

Dům je ve špatném technickém stavu zanedbaná údržba, špatné rozvody elektřiny, vody a odpadů. Rozbité vchodové dveře. Problémy s množstvím komunálního odpadu produkovaného obyvateli lokality. Dům je silně zahmyzen šváby a štěnicemi.

Funkce domovníků

Není zavedena.

Vznik a vývoj lokality

Lokalita je dlouhodobě užívána sociálně slabšími obyvateli, vzhledem k nižšímu standardu ubytování.

Sociálně problémové jevy v lokalitě

V lokalitě je vysoká nezaměstnanost, zadluženost a s tím spojený problém exekucí. Zvýšený výskyt počtu přestupků proti občanskému soužití vzhledem k problematickému soužití s okolními obyvateli.

Pohled na lokalitu



3.1.5. Lokalita Pekárenská ulice¹⁴

Lokalizace a popis



Jedná se o starší nájemní dům v blízkosti obchodního centra IGY v husté městské zástavbě.

Obyvatelé lokality

Dům má kapacitu 17 bytových jednotek.

Vlastník nemovitosti

Vlastníkem objektu je soukromá společnost, kterou vlastní fyzická osoba – majitel objektu Novohradská 60.

Vybavení domu

V domě jsou společná sociální zařízení na chodbě, některé byty mají vlastní sprchový kout (vybudován bez souhlasu vlastníka).

Poloha lokality

Lokalita se nachází v centru města v husté zástavbě, snadná dostupnost všech služeb. Není prostorově vyloučen. V blízkosti obchodní centrum, které zejména mladší obyvatelé lokality využívají k trávení volného času. Od pracovníků obchodů v OC IGY opakovaně vznikají stížnosti nejen na opakující se drobné krádeže (především supermarket Albert a DM drogerie), ale i na agresivní chování obyvatel lokality, kdy není výjimkou ani fyzické napadení těchto pracovníků

¹⁴ Plán prevence kriminality města České Budějovice na léta 2014 – 2015

Stav domů

Dům je v horším technickém stavu zanedbaná údržba, špatné rozvody elektřiny, vody a odpadů. Problémy s množstvím komunálního odpadu produkovaného obyvateli lokality.

Funkce domovníků

Není zavedena.

Vznik a vývoj lokality

Lokalita vznikla použitím objektu, jako vhodného pro levné ubytování sociálně slabšího obyvatelstva města.

Sociálně problémové jevy v lokalitě

V lokalitě je vysoká nezaměstnanost, zadluženost a s tím spojený problém exekucí. Zvýšený výskyt počtu přestupků proti občanskému soužití a drobných krádeží.

Pohled na lokalitu



3.1.6. Lokalita Palackého náměstí¹⁵

Lokalizace a popis



Jedná se městskou čtvrť v okolí Palackého náměstí, která je tvořena zejména staršími bytovými domy.

Řadu let v této lokalitě svoje služby poskytuje NZDM V.I.P., které nabízí zázemí, odbornou pomoc a podporu dětem a mládeži, které jsou ohroženy společensky nežádoucími jevy, sociálním vyloučením, nebo se nacházejí v obtížné životní situaci.

Obyvatelé lokality

Obyvatelé lokality jsou rozmístěni v domech v uvedené lokalitě. Hrubým odhadem zde žije více než 100 osob romského etnika.

Vlastník nemovitosti

Vlastníci nemovitostí jsou soukromé osoby.

Vybavení domu

Různé. Většinou se jedná o bydlení nižší kvality. Některé domy mají charakter ubytoven.

Poloha lokality

Lokalita se nachází v centru města v husté staré zástavbě, snadná dostupnost všech služeb. Není prostorově vyloučena. Palackého náměstí tvoří přirozené centrum a spojnicí mezi lokalitami s největším výskytem sociálně patologických jevů a kriminality: Lannova třída, nádraží, OC Mercury a IGY, lokalita zvaná Na Spartě.

¹⁵ Plán prevence kriminality města České Budějovice na léta 2014 – 2015

Stav domů

Většinou se jedná o domy ve špatném technickém stavu.

Funkce domovníků

Není zavedena.

Vznik a vývoj lokality

Lokalita prošla delším vývojem. Před rokem 1989 zde bydlely převážně rodiny ze sociálně slabších vrstev. Po roce 1989 byly některé domy odkoupeny nebo navraceny v restitucích a majitelé domů se snažili obyvatele vystěhovat, většinou na sídliště Máj. V současnosti však dochází k návratu rodin do původních míst a i nových obyvatel z oblastí Prachatic, Vimperku, Slovenska i navrátní z Anglie.

Sociálně problémové jevy v lokalitě

V lokalitě je vysoký výskyt sociálně patologických jevů: kriminalita, užívání návykových látek, alkoholismus, zvýšená agresivita, vysoká nezaměstnanost. Vyskytují se zde rizikové podniky: herny, sběrný druhotných surovin, byty dealerů drog apod.

Pohled na lokalitu



4 ORP Český Krumlov¹⁶

ORP Český Krumlov se nalézá v jižní části Jihočeského kraje. Na západě sousedí s ORP Prachatice, na severu s ORP České Budějovice a na východě s ORP Kaplice. Má též společnou hranici s Rakouskem. Jeho plochu pokrývá z jihozápadu a jihu Šumava, která se svažuje do Českobudějovické pánve. Protéká jí řeka Vltava, na jejímž horním toku byla vystavěna největší údolní nádrž v ČR Lipno (o rozloze téměř 50 km²) s vodní elektrárnou. V ORP, stejně jako v celém Jihočeském kraji, jednoznačně dominují menší obce.

Svou rozlohou 113 036 km² je ORP Č. Krumlov největším správním obvodem z obcí s rozšířenou působností v Jihočeském kraji. Území zahrnuje celkem 31 obcí (z toho 4 se statutem města a jeden vojenský újezd).

Vzhledem ke své poloze na jihozápadním okraji Jihočeského kraje se Českokrumlovsko vyznačuje odlehlostí. Zároveň Českokrumlovsko vykazuje roztroušenou sídelní strukturu a nízkou hustotu zalidnění (druhá nejnižší hustota osídlení v rámci Jihočeského kraje). Územím ORP neprochází žádná nadregionálně významná dopravní spojnice. Z ekonomického hlediska jsou zde díky zachovalému životnímu prostředí a kulturně historickému potenciálu vhodné podmínky pro rozvoj cestovního ruchu. Průmysl nehraje významnou roli. V současnosti v regionu působí spíše menší zaměstnavatelé, je zde také vysoký podíl samostatně činných na ekonomicky aktivním obyvatelstvu.

Místní koncepce integrace: Plán sociálních služeb na území ORP Český Krumlov 2012 – 2014, jehož součástí je přehled poskytovatelů sociálních služeb a jejich kapacit v území ORP dle cílových skupin, pracovní skupina pro etnické menšiny a pracovní skupina pro osoby v krizi. Existuje katalog poskytovatelů sociálních služeb¹⁷.

Samospráva: Odbor sociálních věcí – 8 zaměstnanců (z toho jeden terénní pracovník).

Funkce romského poradce: Ne.

Fungující multidisciplinární tým – sociální komise Rady města, pracovníci Odboru sociálních věcí + Odbor správy majetku města + neziskové organizace.

Veřejně prospěšné práce: nezjištěno.

¹⁶ Portál plánování sociálních služeb. http://www.kpjck.cz/planovani_orp

¹⁷ Web města Český krumlov. <http://www.ckrumlov.info/>

Vybrané demografické údaje SO ORP Český Krumlov:

Počet obyvatel k 31. 12. 2013 ¹⁸	Rozdělení podle pohlaví		Rozdělení podle věku			Podíl nezaměstnaných osob (15 - 64 let) k 30. 6. 2014 ¹⁹
	Muži	Ženy	0 – 14 let	15 – 65 let	Více než 65 let	
41 685	20 815	20 870	6 737	28 444	6 504	8,1%

Dávky hmotné nouze za rok 2012 a 2013 - Úřad práce ČR – Kontaktní pracoviště Český Krumlov:

Rok	Počet dávek	Celková částka	Počet obyvatel ORP	Index (počet dávek/10.000 obyvatel)
2012	11 871	36 105 344,- Kč	41 639	2 851
2013	15 667	66 669 443,- Kč	41 685	3 758,2

¹⁸ Web ČSÚ

http://vdb.czso.cz/vdbvo/tabparam.jsp?cislotab=DEM9010PU_OR1.1&q_rezim=1&vo=tabulka&q_text=&kapitola_id=368&voa=tabulka

¹⁹ Zdroj Úřad práce v Českých Budějovicích

4.1. Město Český Krumlov²⁰

Český Krumlov je okresní město v Jihočeském kraji, 25 km jižně od Českých Budějovic. Rozkládá se pod hřebenem Blanského lesa a protéká jím řeka Vltava. První zmínka o městě pochází z roku 1253. Středověké centrum města je od roku 1963 městskou památkovou rezervací a od roku 1992 je zapsáno na seznamu světového dědictví UNESCO, díky tomuto je město především centrem turistiky a kultury. Místní dopravní infrastruktura je zajištěna městskými autobusy.

Školství - struktura: 7 mateřských škol, 4 základní školy, 1 speciální základní škola, 1 umělecká základní škola (přípravné třídy ZŠ, MŠ nezjištěno); 3 střední školy a 1 soukromá škola vysoká.

Policie: Městská policie Český Krumlov a policie ČR.

Zdravotnictví: Nemocnice Český Krumlov a.s., Zdravotnická střediska a ambulantní zařízení, lékárny.

Vybrané demografické údaje město Český Krumlov:

Počet obyvatel k 31. 12. 2013 ²¹	Rozdělení podle pohlaví		Rozdělení podle věku			Podíl nezaměstnaných osob (15 - 64 let) k 31. 3. 2014 ²²
	Muži	Ženy	0 – 14 let	15 – 65 let	Více než 65 let	
13 253	6 438	6 815	1 991	8 896	2 366	10,0%

²⁰ Web města Český krumlov. <http://www.ckrumlov.info/>

²¹ Web ČSÚ http://www.czso.cz/x/redakce.nsf/i/pocet_obyvatel_v_obcich_jihoceskeho_kraje

²² Web ČSÚ http://www.czso.cz/csu/redakce.nsf/i/csu_a_uzemne_analyticke_podklady

4.1.1. Lokalita Sídliště Mír – Lipová ulice

Lokalizace a popis



Jedná se o panelový dům na sídlišti Mír, které se nachází na okraji Českého Krumlově ve směru od Českých Budějovic.

Obyvatelé lokality

Odhad počtu osob žijících v dané lokalitě je cca 100 až 140 osob, počet se průběžně mění díky uzavíráním krátkodobých nájemních smluv. Převážná část obyvatel je dlouhodobě nezaměstnaná, v evidenci Úřadu práce a pobírající dávky hmotné nouze. Jde o tzv. „špatnou adresu“. Vyskytuje se zde větší počet přestupků proti občanskému soužití.

Vlastník nemovitosti

Vlastníkem domů je město Český Krumlov

Vybavení domu

Jedná se o sedmipatrový panelový dům. Klasické byty v panelovém domě, jsou vybaveny sociálními zařízeními a ústředním vytápěním.

Poloha lokality

Lokalita se nachází v krajní části města. Lokalita není prostorově vyloučena od okolního města. Kolem domu je další bytová zástavba panelových domů. V blízkosti se nachází hřiště, obchody, pošta, lékařská ordinace, mateřské centrum. Dopravní dostupnost dobrá v blízkosti MHD.

Stav domů

Klasický panelový dům, který není na rozdíl od okolních rekonstruovaný (původní fasáda) Společné prostory neudržovány a zčásti devastované. Nepořádek a devastace i okolí domu.

Funkce domovníků

V domě je domovník.

Vznik a vývoj lokality

Panelový dům s městskými byty, který byl průběžně osídlen převážně romským obyvatelstvem.

Sociálně problémové jevy v lokalitě

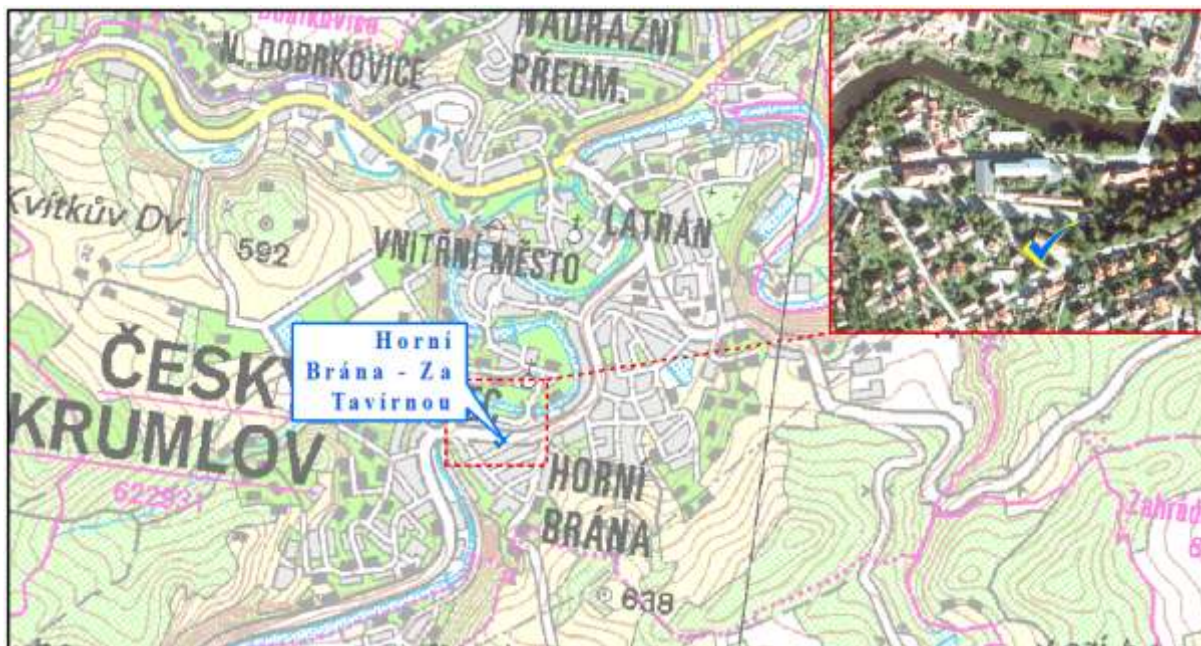
V lokalitě je vysoká nezaměstnanost a převažuje práce „načerno“. Dále je zde vysoká zadluženost a s tím spojený problém exekucí. Zvýšený výskyt počtu přestupků proti občanskému soužití a obdobného chování.

Pohled na lokalitu



4.1.2. Lokalita Horní brána – Za Tavírnou 108

Lokalizace a popis



Jedná se o starý bytový dům v městské zástavbě. Dům se nachází nedaleko centra města, v okolí je starší i nová bytová zástavba rodinných domů.

Obyvatelé lokality

Odhad počtu osob žijících v dané lokalitě je cca 50 osob, převážná část obyvatel je dlouhodobě nezaměstnaná, v evidenci Úřadu práce a pobírající dávky hmotné nouze, případně osoby v exekčním řízení. Převažují zde krátkodobé nájemní smlouvy, jde o tzv. „špatnou adresu“.

Vlastník nemovitosti

Vlastníkem nemovitosti je město Český Krumlov.

Vybavení domu

Jedná se o dvoupatrový zděný bytový dům s obytnými podkrovními místnostmi. Dům má centrální vytápění. Jednotlivé byty mají vlastní sociální zařízení. Za domem je menší travnatý dvorek.

Poloha lokality

Lokalita se nachází v blízkosti centra města. V okolí domu je běžná zástavba rodinných domů. Lokalita není prostorově vyloučena od okolního města. V blízkosti domu jsou obchody, školy, školky, lékařská ordinace a Městský úřad. Dopravní dostupnost dobrá v blízkosti MHD.

Stav domů

Starší dům je v relativně dobrém stavu. Společné prostory neudržovány a devastovány, vybavenost starší. V okolí domu nepořádek a odpadky.

Funkce domovníků

V domě je domovník.

Vznik a vývoj lokality

Jedná se o nájemní dům Města Český Krumlov, který byl přirozeným vývojem vzhledem ke statutu sociálního bydlení osídlen obyvateli se sociálními problémy.

Sociálně problémové jevy v lokalitě

Většina obyvatel lokality je nezaměstnaná a žije ze sociálních dávek. Vysoká nezaměstnanost a převažující práce „na černo“. Dalším obvyklým jevem je vysoká míra zadlužení a s tím spojené soudní exekuce obyvatel lokality. Zvýšený počet krátkodobých nájemních smluv. Zvýšený výskyt počtu přestupků proti občanskému soužití a podobných problémů.

Pohled na lokalitu



4.1.3. Lokalita Nádražní předměstí – Vyšehrad 182

Lokalizace a popis



Jedná se o starší sedmipatrový panelový dům s městskými sociálními byty.

Obyvatelé lokality

Odhad počtu osob žijících v dané lokalitě je cca 80 až 100 osob, počet se průběžně mění díky uzavíráním krátkodobých nájemních smluv. Převážná část obyvatel je je dlouhodobě nezaměstnaná, v evidenci Úřadu práce a pobírající dávky hmotné nouze. Jde o tzv. „špatnou adresu“. Vyskytuje se zde větší počet přestupků proti občanskému soužití.

Vlastník nemovitosti

Vlastníkem nemovitosti je město Český Krumlov

Vybavení domu

Jedná se o starší panelový dům se sociálními byty. Dům má centrální vytápění. Jednotlivé byty mají vlastní sociální zařízení. V domě se nachází Senior klub

Poloha lokality

Lokalita se nachází na předměstí města ve směru k vlakovému nádraží. V okolí nenacházejí rodinné domy, bytové domy, průmyslová zástavba a Finanční úřad. Lokalita není prostorově vyloučena od okolního města. Dopravní dostupnost dobrá v blízkosti MHD, linkové autobusy.

Stav domů

Jedná se o starší panelový dům v přiměřeném technickém stavu vzhledem ke stáří budovy, společné prostory neudržovány a devastovány, vybavenost starší.

Funkce domovníků

V domě je domovník.

Vznik a vývoj lokality

Jedná se o městský bytový dům, který se vzhledem k většímu počtu obyvatelstva se sociálními problémy ve městě vyčlenil jako vhodný pro sociální bydlení.

Sociálně problémové jevy v lokalitě

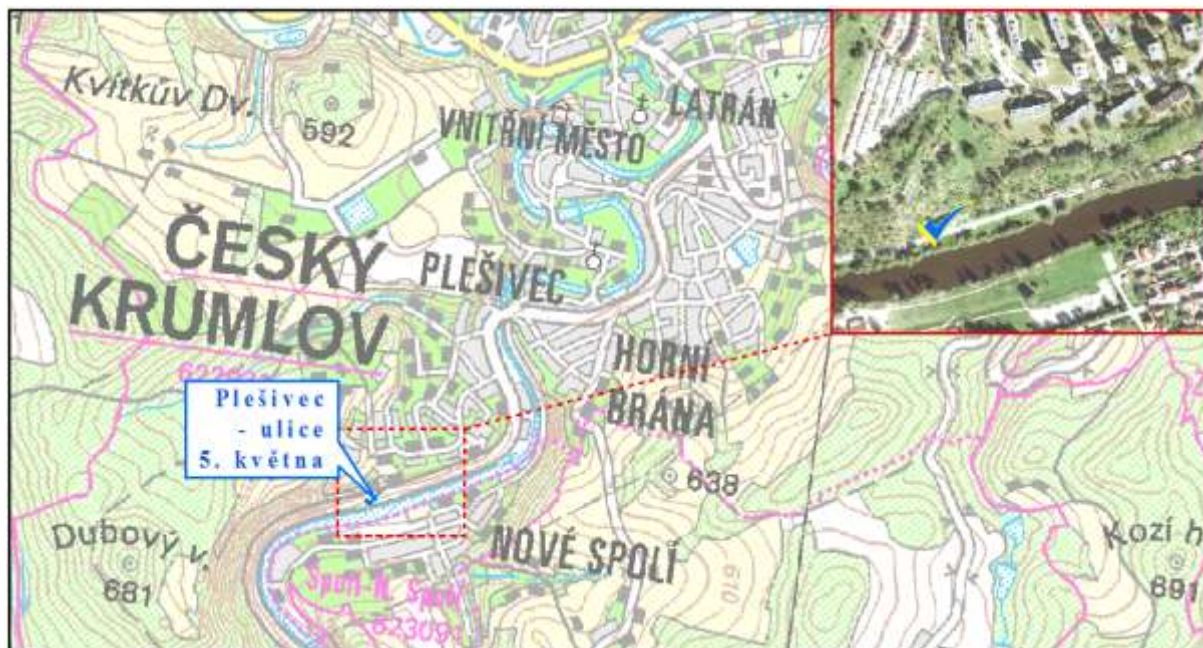
Většina obyvatel lokality je nezaměstnaná a žije ze sociálních dávek. Vysoká nezaměstnanost a převažující práce „na černo“. Dalším obvyklým jevem je vysoká míra zadlužení a s tím spojené soudní exekuce obyvatel lokality. Zvýšený počet krátkodobých nájemních smluv. Zvýšený výskyt počtu přestupků proti občanskému soužití a podobných problémů.

Pohled na lokalitu



4.1.4. Lokalita Plešivec – Ulice 5. Května

Lokalizace a popis



Jedná se o starý bytový dům se dvěma samostatnými vchody. Dům se nachází za městem u řeky podél silnice ve směru na Větrní.

Obyvatelé lokality

V dané lokalitě skutečně žije jedna rodina (sedm osob), která se nechce vystěhovat, přestože jim byl nabídnut jiný sociální byt. Příležitostně se zde zdržují další osoby, které zde přespávají v nevyhovujících podmínkách. Převážně jde o nezaměstnané příjemce dávek hmotné nouze, případně osoby v exekčním řízení.

Vlastník nemovitosti

Vlastníkem nemovitosti je město Český Krumlov.

Vybavení domu

Jedná se o starý dům v nevyhovujícím stavu. Dům má lokální vytápění. Sociální zařízení společná.

Poloha lokality

Lokalita se nachází na okraji města a je částečně prostorově vyloučena. Podél domu je silnice směrem na Větrní a řeka, přes kterou vede v blízkosti domu pouze dřevěný most pro pěší. Vzdálenost od města je však nevelká a zde se nachází většina občanské vybavenosti, škola, školka, obchody, Česká pošta a státní instituce (Pracovní úřad).

Stav domů

Dům je v havarijním stavu a hrozí riziko úrazu. Přesto se rodina, která zde bydlí, odmítá vystěhovat. Kumulují se osoby obývající „vybydlené“ prostory.

Funkce domovníků

Není zavedena.

Vznik a vývoj lokality

Není známo.

Sociálně problémové jevy v lokalitě

Obyvatel lokality jsou nezaměstnaní a žijí ze sociálních dávek. Dalším obvyklým jevem je vysoká míra zadlužení a s tím spojené soudní exekuce obyvatel lokality. Nepořádek a devastace okolí.

Pohled na lokalitu



4.2. Obec Hořice na Šumavě²³

Obec Hořice na Šumavě leží 13 kilometrů jihozápadně od Českého Krumlova a 6 kilometrů severně od Černé v Pošumaví na břehu Lipenského jezera. Další sousední obcí je 5 kilometrů jihovýchodně vzdálený Světlík, na severozápadě je území obce ohraničeno Vojenským újezdem Boletice. V těsném sousedství obce prochází státní silnice I. třídy číslo 39 a železniční trať číslo 194 z Českých Budějovic do Volar. Je zde přiměřená občanská vybavenost i pro sousední vesnice: mateřská škola, základní škola, ordinace praktických lékařů, pošta, obecní úřad, obchod, hospoda, hotel, kulturní dům, knihovna i muzeum.

Skláře je malá vesnice, část obce Hořice na Šumavě v okrese Český Krumlov. Nachází se asi 2,5 km na severovýchod od Hořic na Šumavě. Je zde evidováno 15 adres a trvale zde žije asi 42 obyvatel²⁴.

Vybrané demografické údaje obce Hořice na Šumavě:

Počet obyvatel k 31. 12. 2013 ²⁵	Rozdělení podle pohlaví		Rozdělení podle věku			Podíl nezaměstnaných osob (15 - 64 let) k 31. 3. 2014 ²⁶
	Muži	Ženy	0 – 14 let	15 – 65 let	Více než 65 let	
843	427	416	147	593	103	13,8%

²³ Web obce Hořice na Šumavě. <http://www.horicenasumave.cz/>

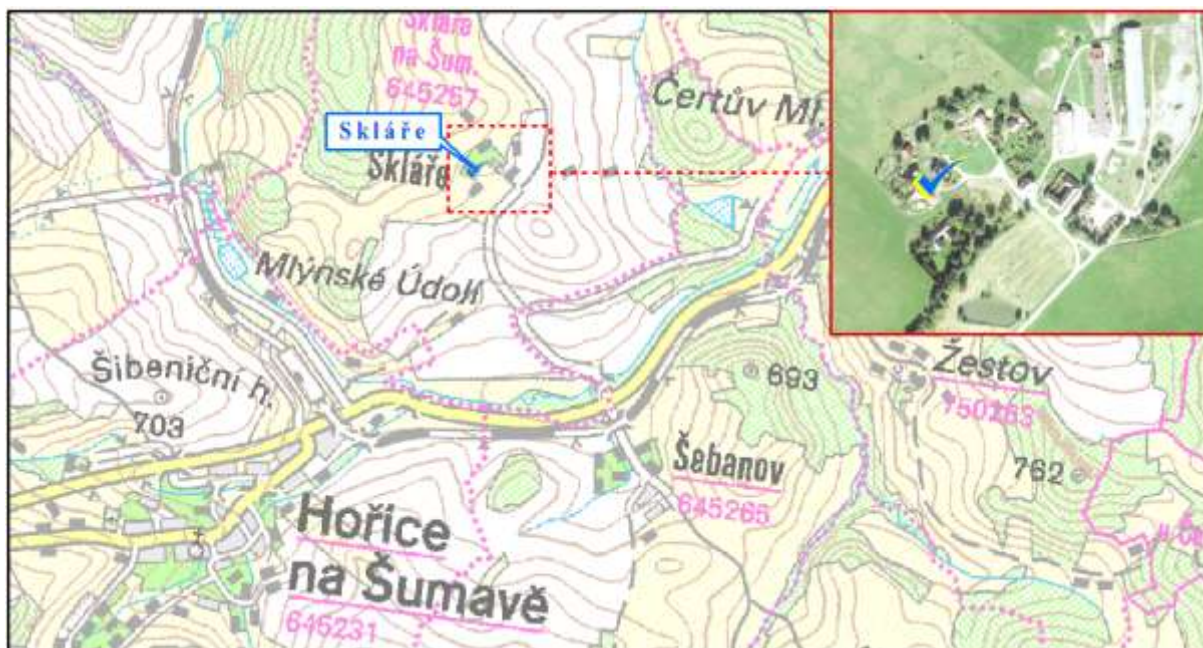
²⁴ Web Wikipedie. <http://cs.wikipedia.org/wiki/>

²⁵ Web ČSÚ http://www.czso.cz/x/redakce.nsf/i/pocet_obyvatel_v_obcich_jihoceskeho_kraje

²⁶ Web ČSÚ http://www.czso.cz/csu/redakce.nsf/i/csu_a_uzemne_analyticke_podklady

4.2.1. Lokalita Skláře

Lokalizace a popis



Jedná se o starý třípatrový bytový dům, v malé obci Skláře, která je místní částí obce Hořice na Šumavě.

Obyvatelé lokality

V domě je obydleno šest bytů (z devíti bytů), odhad skutečně bydlících osob je cca 16 a jedná se převážně o romské obyvatele. Většina obyvatel je dlouhodobě nezaměstnaná, v evidenci Úřadu práce a pobírající dávky hmotné nouze, několik i starobní a invalidní důchody. Jde o tzv. „špatnou adresu“.

Vlastník nemovitosti

Vlastníkem nemovitosti je soukromý majitel.

Vybavení domu

Jedná se o starý dům v nevyhovujícím stavu. Dům má lokální vytápění. Sociální zařízení v bytech, ale odpady a vodovod fungují jen v některých bytech.

Poloha lokality

Lokalita se nachází v malé obci a vzhledem k odlehlosti od ostatních obcí a komunikací je prostorově vyloučena. Dopravní obslužnost je špatná. V obci není obchod a základní občanská vybavenost je v obci Hořice na Šumavě. Do obce vede pouze místní komunikace, která je napojena na hlavní silnici mezi Kájovem a Černou v Pošumaví.

Stav domů

Dům je v havarijním stavu, „vybydlený“ a zdevastovaný, částečně nefunkční vodovod a kanalizace. Hrozí riziko úrazu. Z devíti bytů je obydlených šest.

Funkce domovníků

Není zavedena.

Vznik a vývoj lokality

Vzhledem k povaze bydlení se do místa stěhují osoby, které nemohou najít bydlení jinde vzhledem k dluhům a obdobným problémům. V místě je vysoká fluktuace nájemníků.

Sociálně problémové jevy v lokalitě

Obyvatel lokality jsou nezaměstnaní a žijí ze sociálních dávek. Dalším obvyklým jevem je vysoká míra zadlužení a s tím spojené soudní exekuce obyvatel lokality. Nepořádek a devastace okolí.

Pohled na lokalitu



4.3. Obec Mirkovice²⁷

Obec Mirkovice se nachází 6 km východně od Českého Krumlova (kde je veškerá občanská vybavenost) a asi 20 km od rakouských hranic. Je to návesní osada s devíti typickými hospodářskými staveními, které jsou v současné době využívány zejména k bydlení. Obecní úřad Mirkovice je umístěn v budově bývalé školy postavené v roce 1901. Obec má vypracovaný Územní plán, který zahrnuje další možnou zástavbu rodinných domů.

Vybrané demografické údaje obce Mirkovice:

Počet obyvatel k 31. 12. 2013 ²⁸	Rozdělení podle pohlaví		Rozdělení podle věku			Podíl nezaměstnaných osob (15 - 64 let) k 31. 3. 2014 ²⁹
	Muži	Ženy	0 – 14 let	15 – 65 let	Více než 65 let	
444	229	215	85	308	51	8,0%

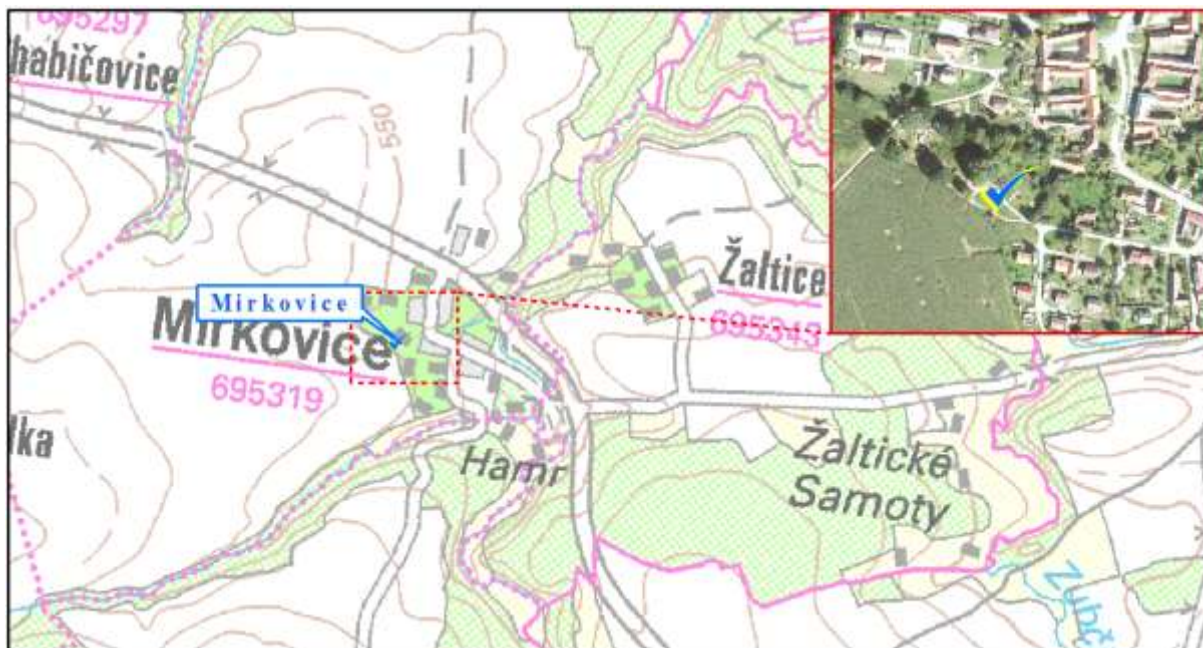
²⁷ Web obce Mirkovice. <http://www.mirkovice.cz/?p=2910>

²⁸ Web ČSÚ http://www.czso.cz/x/redakce.nsf/i/pocet_obyvatel_v_obcich_jihoceskeho_kraje

²⁹ Web ČSÚ http://www.czso.cz/csu/redakce.nsf/i/csu_a_uzemne_analyticke_podklady

4.3.1. Lokalita Mirkovice 35

Lokalizace a popis



Jedná se o starý třípatrový bytový dům v obci Mirkovice.

Obyvatelé lokality

V domě je obydlen již pouze jeden byt (z devíti bytů), odhad skutečně bydlících osob je 7, převážně Romů. Většina obyvatel je dlouhodobě nezaměstnaná, v evidenci Úřadu práce a pobírající dávky hmotné nouze. Jde o tzv. „špatnou adresu“.

Vlastník nemovitosti

Vlastníkem nemovitosti je soukromý majitel.

Vybavení domu

Jedná se o starý dům v nevyhovujícím stavu. Dům má lokální vytápění. Sociální zařízení v bytech, ale odpady a vodovod fungují jen v některých bytech.

Poloha lokality

Lokalita se nachází v menší obci a vzhledem k odlehlosti od ostatních obcí a komunikací je prostorově vyloučena. Dopravní obslužnost je špatná. V obci je a základní občanská vybavenost. Obec se nachází v blízkosti na hlavní silnice mezi Českým Krumlovem a Kaplicí.

Stav domů

Dům je ve velmi špatném technickém stavu. Částečně nefunkční vodovod a kanalizace. Z devíti bytů jsou v současnosti obydleny tři. V okolí domu je značný nepořádek a hromadí se zde odpady.

Funkce domovníků

Není zavedena.

Vznik a vývoj lokality

Vzhledem k povaze bydlení se do místa stěhují osoby, které nemohou najít bydlení jinde vzhledem k dluhům a obdobným problémům. V místě je vysoká fluktuace nájemníků.

Sociálně problémové jevy v lokalitě

Obyvatel lokality jsou nezaměstnaní a žijí ze sociálních dávek. Dalším obvyklým jevem je vysoká míra zadlužení a s tím spojené soudní exekuce obyvatel lokality. Nepořádek a devastace okolí.

Pohled na lokalitu



4.4. Obec Větrní³⁰

Obec Větrní leží na břehu Vltavy v blízkosti Českého Krumlova cca 7 km daleko, spojovací komunikace vede podél břehů řeky Vltavy. Ve vzdálenosti asi 27 km je rozkládá Rakousko. Obyvatelé obce rozdělují Větrní na dvě části. Tzv. dolní část – nalézá se v blízkosti řeky a je v ní soustředěn areál papíren – dříve největším zaměstnavatelem. Hlavní tepnou dolní části je ulice Rožmberská. A tzv. horní část, která je na kopci nad řekou s hlavní komunikací Šumavská, zde se také koncentrují úřady a instituce.

Je zde obecní úřad, kde na Odboru vnitřních věcí a sociálních služeb pracují dva zaměstnanci. Veškerou ostatní agendu v oblasti sociálních věcí zajišťuje Odbor sociálních věcí MěÚ v Českém Krumlově se svými odbornými zaměstnanci.

Školství – struktura: 1 mateřská škola, 1 základní škola.

Policie: obvodní oddělení Policie ČR.

Zdravotnictví: ambulantní zařízení, lékárna.

Vybrané demografické údaje obce Větrní:

Počet obyvatel k 31. 12. 2013 ³¹	Rozdělení podle pohlaví		Rozdělení podle věku			Podíl nezaměstnaných osob (15 - 64 let) k 31. 3. 2014 ³²
	Muži	Ženy	0 – 14 let	15 – 65 let	Více než 65 let	
4 039	2 068	1 971	725	2 763	551	15,9%

³⁰ Web obce Větrní. <http://www.obecvetrni.cz/index.php?page=soucasnost>

³¹ Web ČSÚ http://www.czso.cz/x/redakce.nsf/i/pocet_obyvatel_v_obcich_jihoceskeho_kraje

³² Web ČSÚ http://www.czso.cz/csu/redakce.nsf/i/csu_a_uzemne_analyticke_podklady

4.4.1. Lokalita Rožmberská

Lokalizace a popis



Jedná se o tři bytové domy č. 48, 53 a 55 v okrajové části obce Větrní podél silnice ve směru na Rožmberk. Naproti továrně Papíren ve Větrní.

Obyvatelé lokality

Přibližný odhad počtu osob v dané lokalitě je cca 108 dospělých a cca 50 dětí především romských obyvatel. Většina je dlouhodobě nezaměstnaná, v evidenci Úřadu práce a závislá na systému sociálních dávek. Většina rodin je v evidenci OSPOD v Českém Krumlově.

Vlastník nemovitosti

Vlastníkem objektů je obec Větrní.

Vybavení domu

Ve dvou domech se topí tuhými palivy a v jednom domě je zavedeno dálkové topení. V některých bytech chybí koupelny a jsou zde jen WC a umyvadla se studenou vodou. Byty jsou v horším stavu, chybí část standardního vybavení.

Poloha lokality

Lokalita se nachází na okraji obce. Jedná se o tzv. špatnou adresu „Dolní Větrní“. Lokalita je částečně prostorově vyloučena na okraji města a proti továrně. Přístup do obce je však pěšky do 10 minut do spodní části. Občanská vybavenost spíše v horní části obce.

Stav domů

Priměřený typu bydlení.

Funkce domovníků

Není zavedena.

Vznik a vývoj lokality

V minulosti zde bydleli zaměstnanci papíren ve Větrní. Již v tuto dobu zde bydlelo větší množství romských obyvatel. V roce 1996 upraveny sklepy tří domů na holobyty pro neplatiče nájemného. Velká migrace osob, časté návštěvy příbuzných ze Slovenska.

Sociálně problémové jevy v lokalitě

Obyvatel lokality jsou nezaměstnaní a žijí ze sociálních dávek. Dalším obvyklým jevem je vysoká míra zadlužení a s tím spojené soudní exekuce obyvatel lokality. Nepořádek a devastace okolí. Problémy s drogami, gamblerstvím a prostitucí.

Pohled na lokalitu



4.4.2. Lokalita Papírenská ulice

Lokalizace a popis



Jedná se o ubytovnu v Papírenské ulici č.p. 185. Objekt byl dříve Společenským domem tzv. „Společňák“. Jedná se o předválečnou stavbu. Dostaven byl v roce 1938 a tato funkcionalistická stavba byla po svém dostavění chloubou Větrní. Bohužel v současnosti jaksi dokresluje situaci ve Větrní a spojitost s Papírnami, které mají také existenční problémy. V současnosti slouží jako ubytovna pro neplatiče ze širokého okolí.

Obyvatelé lokality

Přibližný odhad počtu osob v dané lokalitě je cca 20 dospělých a cca 21 dětí výlučně romských obyvatel. Většina je dlouhodobě nezaměstnaná, v evidenci Úřadu práce a závislá na systému sociálních dávek. Běžný je přivýdělek „načerno“. Většina rodin je v evidenci OSPOD v Českém Krumlově.

Vlastník nemovitosti

Vlastníkem objektů je soukromá osoba.

Vybavení domu

V domě je deset bytových jednotek v prvním a druhém patře. Třetí patro je neobývané. Byty jsou vybaveny koupelnou s teplou vodou a část bytů má i WC některé jsou společné na chodbě. Topení je zajišťováno kamny na tuhá paliva, případně elektrickými přímotopy.

Poloha lokality

Lokalita se nachází na příjezdu od Českého Krumlova ve středu dolní části obce naproti vstupu do objektu Papíren Větrní. Lokalita je částečně prostorově vyloučena vzhledem

k pomyslnému rozdělení na spodní a horní Větrní. Občanská vybavenost je spíše v horní části obce. Schází prostory na trávení volného času dětí a mládeže.

Stav domů

Dům je z vnějšího pohledu v havarijním stavu. Vnitřní prostory jsou však částečně udržovány a rekonstruovány nájemníky. V okolí domu je však značný nepořádek a schází popelnice a koše.

Funkce domovníků

V objektu působí správce.

Vznik a vývoj lokality

V minulosti se jednalo o Společenský dům, který byl ozdobou obce a patřil k Papírnám ve Větrní. Po roce 1990 byl prodán soukromému majiteli, který je jako majitel uveden v katastru nemovitostí doposud. Od roku 2005 se majitel budovy zaměřil na poskytování ubytovacích služeb zejména pro sociálně slabší obyvatele.

Sociálně problémové jevy v lokalitě

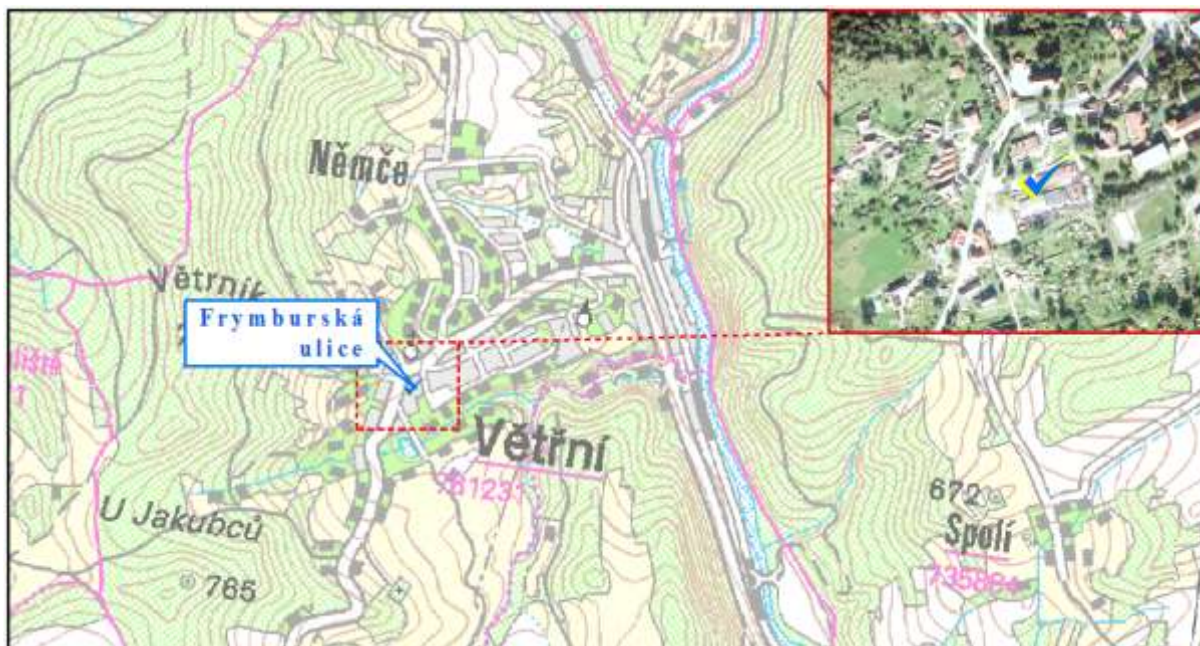
Obyvatel lokality jsou nezaměstnaní a žijí ze sociálních dávek. Dalším obvyklým jevem je vysoká míra zadlužení a s tím spojené soudní exekuce obyvatel lokality. Je zde i zvýšený počet přestupků proti občanskému soužití, objevují se problémy s drogami. Nepořádek a devastace okolí.

Pohled na lokalitu



4.4.3. Lokalita Frymburská ulice

Lokalizace a popis



Jedná se o přízemní stavbu, která dříve sloužila, jako administrativní budova podniku Agroslužby. V současnosti slouží jako ubytovna.

Obyvatelé lokality

Přibližný odhad počtu osob v dané lokalitě je cca 19 dospělých a cca 11 dětí výlučně romských obyvatel. Většina je dlouhodobě nezaměstnaná, v evidenci Úřadu práce a závislá na systému sociálních dávek. Většina rodin je v evidenci OSPOD v Českém Krumlově.

Vlastník nemovitosti

Vlastníkem objektů je soukromá osoba.

Vybavení domu

V domě je celkem 11 jednotek. Jejich průměrná velikost je cca 25 m², což zahrnuje kuchyňský kout v předsíni, koupelnu s WC a pokoj. Za vstupními dveřmi začíná dlouhá chodba, po jejichž stranách se nacházejí dveře do obytných jednotek. Na chodbě jsou poštovní schránky i funkční osvětlení. Objekt je vytápěn kotlem na dřevo.

Poloha lokality

Lokalita se nachází nedaleko centra obce, přesto mírně skryta. V bezprostředním okolí budovy se nachází pouze jeden bytový dům. Jinak jsou zde průmyslové objekty a restaurace. Objekt není prostorově vyloučen. Přístup do centra několik minut. Odsud vedou i autobusové spoje.

Stav domů

Dům je z vnějšího pohledu v relativně dobrém stavu. Natřen na bílo a vyměněná okna. V ubytovně špatně fungují odpady, je zde vlhko a vyskytují se plísně. Největší problémem jsou hlodavci. Myši a potkani se vyskytují v celém objektu. Okolí budovy poměrně uklizené. Před budovou kontejnery na odpad.

Funkce domovníků

Objekt spravuje jeho majitel.

Vznik a vývoj lokality

Bývalá administrativní budova podniku Agroslužby. Po zakoupení soukromým majitelem upravena na ubytovnu pro sociálně slabé obyvatele.

Sociálně problémové jevy v lokalitě

Obyvatel lokality jsou nezaměstnaní a žijí ze sociálních dávek. Dalším obvyklým jevem je vysoká míra zadlužení a s tím spojené soudní exekuce obyvatel lokality. Objevují se problémy s drogami a prostitucí.

Pohled na lokalitu



4.4.4. Lokalita Šumavská ulice č.p. 375 – Svobod'ák

Lokalizace a popis



Jedná se o panelový dům, který v minulosti sloužil jako ubytovna pro mladé zaměstnance papíren. Odtud název „Svobod'ák“ či „Svobodárna“.

Obyvatelé lokality

Přibližný odhad počtu osob v dané objektu je cca 32 dospělých a cca 18 dětí výlučně romských obyvatel. Většina je dlouhodobě nezaměstnaná, v evidenci Úřadu práce a závislá na systému sociálních dávek. Běžný je přivýdělek „načerno“. Většina rodin je v evidenci OSPOD v Českém Krumlově.

Vlastník nemovitosti

Vlastníkem objektů je soukromá osoba.

Vybavení domu

V domě je celkem 21 dvoupokojových a tři třípokojové byty. Ústřední vytápění. Kuchyň a sociální zařízení v třípokojových bytech samostatné u dvoupokojových vždy pro dva byty společné. Schází prostor pro hraní dětí před domem.

Poloha lokality

Lokalita se nachází v horní „majoritní“ části obce, nedaleko centra. Objekt není prostorově vyloučen. V blízkosti rodinné domy, sídliště a veškerá občanská vybavenost v obci. V sousedství ubytovny je další obdobný objekt č. p. 285, který souží částečně jako ubytovna, ale byty jsou i v soukromém vlastnictví. Oba domy společně ještě s dalšími menšími objekty vytvářejí lokalitu ohroženou sociálním vyloučením n šumavské ulici.

Stav domů

Dům je z vnějšího pohledu v relativně dobrém stavu. Nedávno opravená fasáda domu, nová plastová okna. V domě je udržován relativní pořádek a úklid společných prostor.

Funkce domovníků

Objekt je spravován správkyňi, která dbá na dodržování přísného ubytovacího řádu.

Vznik a vývoj lokality

Bývalá ubytovna pro mladé zaměstnance papíren. Po úbytku pracovních míst v papírnách využívána jako ubytovna pro sociálně slabší obyvatele.

Sociálně problémové jevy v lokalitě

Obyvatel lokality jsou nezaměstnaní a žijí ze sociálních dávek. Dalším obvyklým jevem je vysoká míra zadlužení a s tím spojené soudní exekuce obyvatel lokality. Častá fluktuace nájemníků vzhledem k dluhům na nájmech.

Pohled na lokalitu



5 ORP Jindřichův Hradec³³

Území správního obvodu ORP (obce s rozšířenou působností) Jindřichův Hradec patří svojí rozlohou 933,24 km² k největším správním obvodům obce s rozšířenou působností Jihočeského kraje. Rozkládá se téměř v nejvýchodnější části Jihočeského kraje a jeho jižní hranice tvoří zároveň státní hranici s Rakouskem. Na západě sousedí s ORP Třeboň, na severozápadě s ORP Soběslav, na severu s ORP Tábor a Pelhřimov (kraj Vysočina), na severovýchodě s ORP Telč a na východě s ORP Dačice – obé kraj Vysočina. Nejvýznamnější řekou je řeka Nežárka. Z pohledu územně správního se zde nachází 58 obcí (7 se statutem města). Polovinu plochy zaujímá zemědělská půda, na vodní plochy připadá více jak 5% rozlohy.

Místní koncepce integrace: Komunitní plánování sociálních služeb na území ORP Jindřichův Hradec v současné době se realizuje, součástí je pracovní skupina osoby ohrožené sociálním vyloučením (navazuje na již vypracovaný KPSS 2012 – 2013).

Samospráva: Odbor sociálních věcí - má celkem 19 zaměstnanců, kteří vykonávají činnost na úseku státní správy a samosprávy. Z tohoto počtu jsou celkem 4 sociální kurátoři- jeden kurátor pro dospělé a tři kurátoři pro děti. Funkce romského poradce je zřízena. Vykonává ji vedoucí oddělení sociálně-právní ochrany dětí.

Multidisciplinární tým se schází.

Veřejně prospěšné práce zajišťují Služby města Jindřichův Hradec.

Vybrané demografické údaje SO ORP Jindřichův Hradec:

Počet obyvatel k 31.12.2013 ³⁴	Rozdělení podle pohlaví		Rozdělení podle věku			Podíl nezaměstnaných osob (15 - 64 let) k 30. 6. 2014 ³⁵
	Muži	Ženy	0 – 14 let	15 – 65 let	Více než 65 let	
47 552	23 325	24 227	7 059	32 150	8 343	4,7%

Dávky hmotné nouze v roce 2012 a 2013 - Úřad práce ČR – Kontaktní pracoviště Jindřichův Hradec:

Rok	Počet dávek	Celková částka	Počet obyvatel ORP	Index (počet dávek/10.000 obyvatel)
2012	5 324	19 932 267,- Kč	47 595	1 118,6
2013	7 233	26 359 167,- Kč	47 552	1 521

³³ Web města Jindřichův Hradec. <http://www.jh.cz/>

³⁴ Web ČSÚ

http://vdb.czso.cz/vdbvo/tabparam.jsp?cislotab=DEM9010PU_OR1.1&q_rezim=1&vo=tabulka&q_text=&kapitola_id=368&voa=tabulka

³⁵ Zdroj Úřad práce v Českých Budějovicích

5.1. Město Jindřichův Hradec³⁶

Město leží 43 km severovýchodně od Českých Budějovic na řece Nežárce, v krajině protkané potoky, řekami a rybníky, kde z rovinaté Třeboňské pánve se zvedají zalesněné kopce České Kanady. Město Jindřichův Hradec je jedním z nejstarších měst v Čechách, jeho historické jádro je městskou památkovou rezervací. Na ostrohu řeky Nežárky a Hamerského potoka byl vystavěn známý gotický hrad. Také jako jediný na světě je zde uložen největší mechanický lidový betlém – Krýzovy jesličky. Neméně známá je úzkorozchodná (760 mm) trať z Jindřichova Hradce do Nové Bystřice v délce 33 km. Dalším ze symbolů města je rybník Vajgar o rozloze 49 ha.

Místní dopravní infrastruktura je zajištěna městskými autobusy – MHD.

Školství – struktura: 5 mateřských škol, 6 základních škol, 1 praktická škola, 5 středních škol, 1 škola vysoká.

Policie: Městská policie Český Krumlov a policie ČR.

Zdravotnictví: Nemocnice Jindřichův Hradec a.s., ambulantní zařízení, lékárny.

Vybrané demografické údaje město Jindřichův Hradec:

Počet obyvatel k 31. 12. 2013 ³⁷	Rozdělení podle pohlaví		Rozdělení podle věku			Podíl nezaměstnaných osob (15 - 64 let) k 31. 3. 2014 ³⁸
	Muži	Ženy	0 – 14 let	15 – 65 let	Více než 65 let	
21 698	10 324	11 374	3 168	14 615	3 915	6,8%

³⁶ Web města Jindřichův Hradec. <http://www.jh.cz/>

³⁷ Web ČSÚ http://www.czso.cz/x/redakce.nsf/i/pocet_obyvatel_v_obcich_jihoceskeho_kraje

³⁸ Web ČSÚ http://www.czso.cz/csu/redakce.nsf/i/csu_a_uzemne_analyticke_podklady

5.1.1. Lokalita Nežárecká ulice – „Šindelna“

Lokalizace a popis



V této lokalitě se nachází dva domy v majetku města Jindřichův Hradec. Jedná se o dům č.p. 122/IV, který má 23 bytů a byl v roce 2001 postaven zcela nově (původní byl zbourán). Druhý dům č.p. 115/IV byl kompletně zrekonstruovaný v roce 2012 a má 15 bytů. V druhé části tohoto domu je provozována noclehárna pro muže, kterou otevřela Farní charita J. H. s kapacitou 8 lůžek v době od 20-8 hodin.

Obyvatelé lokality

Žijí zde převážně příslušníků romského etnika. Některé rodiny jsou v evidenci sociálně právní ochrany dětí Odboru sociálních věcí MěÚ Jindřichův Hradec i jednotlivci. Většina obyvatel lokality je dlouhodobě nezaměstnaná v evidenci ÚP, závislá na systému sociálních dávek.

Vlastník nemovitosti

Vlastníkem nemovitostí je město Jindřichův Hradec.

Vybavení domu

Lokální vytápění, sociální zařízení je společné na patře. V domě čp. 122/IV je k dispozici studená voda, v domě 115/IV je i teplá voda.

Poloha lokality

Lokalita se nachází na okraji města stejně tak jako i jiné rodinné domy, které jsou v nedaleké blízkosti Šindelny. Přímou u domů čp. 122/IV a 115/IV byla zřízena zastávka autobusové dopravy, tak aby byla zajištěna dostupnost do centra města. Tato zastávka slouží nejen obyvatelům této lokality, ale i ostatním obyvatelům žijícím v této čtvrti. Lokalita není částečně prostorově vyloučená. Občanská vybavenost neschází.

Stav domů

Ani jeden z domů není ve špatném technickém stavu. Město provádí pravidelnou údržbu domu, opravuje, vyměňuje dveře, okna, provádí výmalbu, v letošním roce byla opravena kanalizace a elektroinstalace (dům čp. 122/IV). Nyní bude zrealizována výstavba zděných kolníků pro každý byt na uskladnění otopu. Celkové náklady se budou pohybovat okolo 1 mil. Kč. Každoročně město do oprav vkládá cca 500.000,--Kč. V současné době se opravy týkají spíše domu p. 122/IV, neboť dům čp. 115/IV je nový a opravy si tolik nežadá.

V roce 2002 byla tato lokalita ohrožena záplavami, ale voda se do bytu ani do domu nedostala. Z bezpečnostního hlediska byli v té době obyvatelé domu evakuováni (ti, kteří souhlasili a projevíli zájem).

Funkce domovníků

Byla zřízena, po určitou dobu ji vykonával jeden z určených obyvatelů domu čp. 122/IV, avšak pozitivní výsledek k lepšímu přístupu obyvatel domu k majetku a úklidu společných prostor toto opatření nemělo. Tato funkce byla proto zrušena.

Vznik a vývoj lokality

Lokalita vznikla jako náhradní ubytování pro část obyvatel jednoho domu v centru města, který byl přebudován na dům s pečovatelskou službou. Sociální práce s obyvateli domu je prováděna pravidelně pracovníky odboru sociálních věcí. V případě problémů s finančním hospodařením rodin je zřízen zvláštní příjemce na sociální dávky a rodinám je v tomto směru pomáháno, tak aby byly řádně hrazeny základní platby – nájemné, elektřina, zajištěny potřeby dětí, potraviny apod. S rodinami žijící v těchto dvou domech se pracuje stejným způsobem jako s jinými rodinami, které potřebují pomoc.

Sociálně problémové jevy v lokalitě

Problémem je úklid společných prostor, neboť obyvatelé domu tuto záležitost nerespektují a nedodržují. Úklid okolí domu zajišťuje opět město Jindřichův Hradec.

Pohled na lokalitu



6 ORP Kaplice³⁹

Správní obvod obce s rozšířenou působností Kaplice leží v nejjižnější části Jihočeského kraje při státní hranici s Rakouskem. Jeho jihovýchodní část pokrývají Novohradské hory. Protéká jím řeka Malše s přehradní nádrží Římov, na západě obvod částečně ohraničuje řeka Vltava. Rozlohou 485 km² náleží k menším v kraji, plochu pokrývají ze 48 % lesy, více než polovinu zemědělské půdy tvoří trvalé travní porosty. Je zde 15 obcí, centry osídlení jsou 2 města (Kaplice a Velešín), v nichž bydlí 59 % obyvatel obvodu. Vylidněnost příhraničních oblastí se projevuje v nízké hustotě osídlení (40 obyvatel/km²).

Místní koncepce integrace: Plán sociálních služeb na území ORP Kaplice byl aktualizován v roce 2013 pro celou spádovou oblast ORP Kaplice, obsahovali pracovní skupinu lidí v akutně nepříznivé sociální situaci. Současně byl aktualizován Katalog poskytovatelů sociálních služeb pro rok 2013.

Samospráva: Odbor sociálních věcí a zdravotnictví v Kaplici má devět zaměstnanců (z toho dva sociální kurátoři). Funkce romského poradce není.

Veřejně prospěšné práce nejsou.

Vybrané demografické údaje SO ORP Kaplice:

Počet obyvatel k 31. 12. 2013 ⁴⁰	Rozdělení podle pohlaví		Rozdělení podle věku			Podíl nezaměstnaných osob (15 - 64 let) k 30. 6. 2014 ⁴¹
	Muži	Ženy	0 – 14 let	15 – 65 let	Více než 65 let	
19 488	9 861	9 627	3 143	13 612	2 733	8,2%

Dávky hmotné nouze v roce 2012 a 2013 - Úřad práce ČR – Kontaktní pracoviště Kaplice:

Rok	Počet dávek	Celková částka	Počet obyvatel ORP	Index (počet dávek/10.000 obyvatel)
2012	4 736	18 136 741,- Kč	19 592	2 417,3
2013	6 305	24 494 669,- Kč	19 488	3 235,3

³⁹ Web města Kaplice. <http://www.mestokaplice.cz/>

⁴⁰ Web ČSÚ

http://vdb.czso.cz/vdbvo/tabparam.jsp?cislotab=DEM9010PU_OR1.1&q_rezim=1&vo=tabulka&q_text=&kapitola_id=368&voa=tabulka

⁴¹ Zdroj Úřad práce v Českých Budějovicích

6.1. Město Benešov nad Černou⁴²

Město Benešov nad Černou leží na hlavní silnici Nové Hrady-Kaplice asi 11 km od Kaplice. Z Benešova odbočují okresní silnice do Trhových Svinů, do Pohorské Vsi a do Černého Údolí. Město je městskou památkovou rezervací. Benešov nad Černou má třináct částí, v nichž žije 1 382 obyvatel. Ve městě je městský úřad s několika pracovníky, ale odborné věci ze sociální oblasti řeší Odbor sociálních věcí a zdravotnictví v Kaplici, kde je další občanská vybavenost. Katastr obce je 5 706 ha.

Školství – struktura: 1 mateřská škola, 1 základní škola.

Policie: služebna Policie ČR.

Zdravotnictví: zdravotní středisko.

Vybrané demografické údaje město Benešov nad Černou:

Počet obyvatel k 31. 12. 2013 ⁴³	Rozdělení podle pohlaví		Rozdělení podle věku			Podíl nezaměstnaných osob (15 - 64 let) k 31. 3. 2014 ⁴⁴
	Muži	Ženy	0 – 14 let	15 – 65 let	Více než 65 let	
1 382	692	690	218	971	193	7,7%

⁴² Web města Benešov nad Černou. <http://www.benesovnc.cz/index.php?id=&site=begin>

⁴³ Web ČSÚ http://www.czso.cz/xcr/redakce.nsf/i/pocet_obyvatel_v_obcich_jihoceskeho_kraje

⁴⁴ Web ČSÚ http://www.czso.cz/csu/redakce.nsf/i/csu_a_uzemne_analyticke_podklady

6.1.1. Lokalita Benešov nad Černou – Ubytovna „Titanic“

Lokalizace a popis



Jedná se o bývalou ubytovnu firmy Bentex, která byla přestavěna z bývalého zemědělského objektu (kravína) v době rozmachu firmy a vzniklé potřebě ubytování většího počtu zahraničních pracovníků. Vzhledem k nevýhodnosti správy objektu byla poté prodána novému majiteli, který budovu vzhledem k nevyhovujícím hygienickým podmínkám provedl v roce 2008 rekonstrukci. V roce 2009 byla ubytovna prodána současné majitelce.

Obyvatelé lokality

Hrubý odhad počtu osob žijící v dané lokalitě je cca 100 osob, z tohoto počtu je převážná část zaměstnaná v nedaleké výrobní hale (dělníci několika národností: vietnamská, mongolská, ukrajinská), pouze část rodin a jednotlivců je v evidenci Úřadu práce ČR a pobírající sociální dávky. Velkým problémem je docházka dětí do ZŠ, MŠ (je jich zde 12). Obyvatelé ubytovny chovají větší počet koček

Vlastník nemovitosti

Vlastníkem nemovitosti je soukromý majitel.

Vybavení domu

Jedná se o rozsáhlý dvoupatrový objekt. Jednotlivé byty jsou jednopokojové. V pokojích není sociální zařízení ani kuchyně. Kuchyně, sociální zařízení a prádelny jsou společné pro dané byty. Topení je centrální, ohřívání vody elektrické + solární panely. Před domem malé posezení s ohništěm.

Poloha lokality

Budova se nachází na okraji města Benešov nad Černou. Za budovou se nachází sběrna druhotných surovin. V blízkosti budovy se nacházejí zemědělské objekty, ohrady s dobyt看, které zejména v letním období způsobují problémy se zápachem a hmyzem. Lokalita je prostorově částečně vyloučena. Sice se nachází nedaleko města, ale v okolí není již bytová zástavba. Dopravní dostupnost zhoršená. Špatná dostupnost města i pěšky vzhledem k absenci chodníku a osvětlení.

Stav domů

Dům je z vnější strany v relativně dobrém stavu. Vnitřní část domu je v opotřebovaná zejména společné zařízení a prostory.

Funkce domovníků

V domě je správkyně, která zde bydlí.

Vznik a vývoj lokality

Bývalá ubytovna firmy Bentex, která vzhledem k ekonomické krizi snížila počty zaměstnanců a tím se snížila i potřeba ubytovacích kapacit. Proto v současnosti slouží jako ubytovna nejen pro část zahraničních zaměstnanců firmy Bentex, ale také jako ubytovna pro sociálně slabší část obyvatel, z okolních měst a obcí, které se na toto místo sestěhovali zejména z Kaplice.

Sociálně problémové jevy v lokalitě

Velká část obyvatel lokality je nezaměstnaná a žije ze sociálních dávek.

Pohled na lokalitu



6.2. Obec Střítež⁴⁵

Osada Kaplice Nádraží je postavená u železniční stanice Kaplice na trati České Budějovice – Summerau. Je částí obce Střítež, jejíž obecní úřad zde sídlí. Obcí prochází hlavní mezinárodní tah E55. Nachází se cca 5 km od města Kaplice, kde je také veškerá občanská vybavenost (školství, policie, zdravotnické služby...).

Vybrané demografické údaje obec Střítež:

Počet obyvatel k 31. 12. 2013 ⁴⁶	Rozdělení podle pohlaví		Rozdělení podle věku			Podíl nezaměstnaných osob (15 - 64 let) k 31. 3. 2014 ⁴⁷
	Muži	Ženy	0 – 14 let	15 – 65 let	Více než 65 let	
434	224	210	68	304	62	9,2%

⁴⁵ Web obce Střítež. <http://www.info-stritez.cz/info/>

⁴⁶ Web ČSÚ http://www.czso.cz/x/redakce.nsf/i/pocet_obyvatel_v_obcich_jihoceskeho_kraje

⁴⁷ Web ČSÚ http://www.czso.cz/csu/redakce.nsf/i/csu_a_uzemne_analyticke_podklady

6.2.1. Lokalita Kaplice Nádraží č.p. 12

Lokalizace a popis



Jedná se o dvoupatrový zděný bytový dům s dvorem a technickými budovami. Objekt se nachází podél silnice E55.

Obyvatelé lokality

Přibližný počet osob žijící v dané lokalitě je cca 20 osob (z toho několik nezletilých dětí). V lokalitě nežijí žádní romští obyvatelé. Většina obyvatel lokality je dlouhodobě nezaměstnaná, závislá na systému sociálních dávek a to jak státní sociální podpory, tak dávek hmotné nouze. Někteří pobírají invalidní důchody. Mezi problémy v lokalitě patří kromě špatné finanční situace a vysoké nezaměstnanosti, také nevhodné podmínky pro trvalé bydlení a nevyřešené dědické řízení. Většina obyvatel zde žije po dobu několika let.

Vlastník nemovitosti

Vlastníkem nemovitosti byl soukromý majitel a v současnosti je spravován exekutorem.

Vybavení domu

Jedná se o starý činžovní dům. V jednotlivých bytech je koupelna a WC. Topení lokální. Budova není napojena na obecní kanalizaci. (Problémy s vyvážáním) Za domem jsou prostory pro chov drobného domácího zvířectva. Technické budovy pro uskladnění topiva.

Poloha lokality

Budova se nachází podél silnice E55 v obci Stráž – Kaplice nádraží. Lokalita není prostorově vyloučena. Dopravní dostupnost dobrá. V blízkosti supermarket.

Stav domů

Dům je ve špatném technickém stavu. V domě je znatelná vlhkost a výskyt plísní. Společné prostory neudržovány. Technické budovy jsou v havarijním stavu.

Funkce domovníků

V domě je domovnice, která zde bydlí.

Vznik a vývoj lokality

Jedná se o starý činžovní dům, který se vzhledem k poloze a neudržování stal místem bydlení nízké kvality a tudíž se na toto místo nastěhovali sociálně slabší obyvatelé.

Sociálně problémové jevy v lokalitě

Většina obyvatel lokality je nezaměstnaná a žije ze sociálních dávek. Občasné problémy s drobnými krádežemi, zejména palivového dřeva, v lokalitě.

Pohled na lokalitu



7 ORP Milevsko⁴⁸

Správní obvod obce s rozšířenou působností Milevsko leží na severním okraji Jihočeského kraje. Pro území jsou typické zalesněné vrcholy kopců a bohaté smíšené lesní porosty na svazích hlubokých údolí, směřujících západně k Vltavě. Údolní nádrž Orlík tvoří přirozenou hranici s obvodem Písek. Z plochy 385 km² představuje téměř 60 % zemědělská půda a 30 % lesy. Území správního obvodu ORP Milevsko zahrnuje celkem 26 obcí zhruba s 18,5 tisíci obyvatel. Největší je Milevsko.

Místní koncepce integrace: Plán sociálních služeb na území ORP Milevsko je vypracován na období 2012 – 2015. V rámci Plánu funguje pracovní skupina Lidé v nepříznivé sociální situaci.

Samospráva: Odbor sociálních věcí v Milevsku má osm zaměstnanců. Je zřízena funkce terénního sociálního pracovníka se zaměřením na romskou komunitu.

Veřejně prospěšné práce umožňují Služby města Milevska s.r.o.

Pravidelná komunikace mezi pracovníky OSV a Odboru investic a správy majetku města týkající se evidence předpisů a úhrad nájemného a jiných plateb/dluhů spojených s nájmem bytu ve vlastnictví města.

Vybrané demografické údaje SO ORP Milevsko:

Počet obyvatel k 31. 12. 2013 ⁴⁹	Rozdělení podle pohlaví		Rozdělení podle věku			Podíl nezaměstnaných osob (15 - 64 let) k 30. 6. 2014 ⁵⁰
	Muži	Ženy	0 – 14 let	15 – 65 let	Více než 65 let	
18 486	9 149	9 337	2 425	12 184	3 877	4,6%

Dávky hmotné nouze za rok 2012 a 2013 - Úřad práce ČR – Kontaktní pracoviště Milevsko:

Rok	Počet dávek	Celková částka	Počet obyvatel ORP	Index (počet dávek/10.000 obyvatel)
2012	1 472	5 406 237,- Kč	18 546	793,7
2013	2 026	7 150 068,- Kč	18 486	1 096

⁴⁸ Web města Milevsko. <http://www.milevsko-mesto.cz/mestsky-urad/os-10/p1=58415>

⁴⁹ Web ČSÚ

http://vdb.czso.cz/vdbvo/tabparam.jsp?cislotab=DEM9010PU_OR1.1&q_rezim=1&vo=tabulka&q_text=&kapitola_id=368&voa=tabulka

⁵⁰ Zdroj Úřad práce v Českých Budějovicích

7.1. Město Milevsko⁵¹

Milevsko je město vzdálené 22 km severovýchodně od Písku a 22 km západně od Tábora. Městem protéká Milevský potok. Patří k nejstarším osadám na severu jižních Čech. Na jeho katastru jsou zbytky osídlení už od doby bronzové. Také tudy prochází hlavní komunikace na Plzeň a Příbram. Místní doprava je zajištěna autobusy dopravních podniků.

Školství – struktura: 4 mateřské školy, 2 základní školy, 2 střední školy a 1 střední odborné učiliště.

Policie: Policie ČR, Městská policie Milevsko.

Zdravotnictví: poliklinika, ambulantní zařízení, lékárny.

Vybrané demografické údaje město Milevsko:

Počet obyvatel k 31. 12. 2013 ⁵²	Rozdělení podle pohlaví		Rozdělení podle věku			Podíl nezaměstnaných osob (15 - 64 let) k 31. 3. 2014 ⁵³
	Muži	Ženy	0 – 14 let	15 – 65 let	Více než 65 let	
8 710	4 194	4 516	1 144	5 659	1 907	5,6%

⁵¹ Web města Milevsko. <http://www.milevsko-mesto.cz/mestsky-urad/os-10/p1=58415>

⁵² Web ČSÚ http://www.czso.cz/x/redakce.nsf/i/pocet_obyvatel_v_obcich_jihoceskeho_kraje

⁵³ Web ČSÚ http://www.czso.cz/csu/redakce.nsf/i/csu_a_uzemne_analyticke_podklady

7.1.1. Lokalita Masarykova ulice – „Raicherák“

Lokalizace a popis



Jedná se o dům, který tvoří dva trakty. Tento dům byl ještě před šesti lety okolními obyvateli domu nazýván „domem hrůzy“, dnes již tento názor v podstatě nepřetrvává. Dům je též ostatními obyvateli města nazýván jako „Raicherák“, nicméně nemůžeme tvrdit, že je to kvůli tomu, že zde mimo jiné žijí i Romové, název je již po několik desítek let vžitý.

Obyvatelé lokality

V současné době v tomto domě bydlí převážně romští obyvatelé. Hrubý odhad počtu osob žijící v dané lokalitě je cca 60 až 90 osob, z tohoto počtu je asi 90% romských obyvatel. Nájemníci zde žijící mají převážně základní vzdělání, jen dva z nich mají ukončené střední odborné vzdělání).

Vlastník nemovitosti

Vlastník je v zahraničí, město nemovitost spravuje.

Vybavení domu

V zadním traktu domu jsou byty o velikosti 1+1, v předním traktu jsou byty o velikosti 2+1 a 1+1. V bytech je zavedena elektřina (měřič), tekoucí voda, teplá voda, byty jsou vytápěny akumulacími kamny.

Poloha lokality

Objekt není prostorově vyloučen. V blízkosti domu jsou obchody, základní škola, mateřská škola, dostupní jsou i lékaři, úřad i autobusové nádraží. Lokalita se nachází v běžné zástavbě s dostupností do centra města.

Stav domů

Objekt je v relativně dobrém stavu přiměřeně k svému stáří. Okolí domu není znečištěné.

Funkce domovníků

Do června 2014 fungovali v domě dva romští domovníci. Jejich činnost byla přerušena po ukončení podpory těchto pracovních míst ze strany úřadu práce.

Vznik a vývoj lokality

Dříve byl dům vnímán jako sociálně vyloučená lokalita, dnes takto již v podstatě vnímán není, několik problémových rodin se z tohoto domu na počátku roku 2011 odstěhovalo. V současné době v tomto domě sice bydlí převážně romští obyvatelé, ale jedná se o rodiny zejména s běžnými problémy, s jejichž řešením jim pomáhá terénní sociální pracovník se zaměřením na romskou komunitu, jehož pracovní pozice byla v Milevsku zřízena v roce 2005.

Sociálně problémové jevy v lokalitě

V lokalitě se vyskytují různé druhy závislostí – alkohol, drogy, hrací automaty. Obyvatelé se potýkají s dluhy (nájem, poplatky za odvoz odpadu, na elektřině, za poplatky za telefon, dluhy z půjček ...), exekuce.

Pohled na lokalitu



8 ORP Písek⁵⁴

Správní obvod obce s rozšířenou působností Písek se rozkládá téměř od středu až k severozápadnímu okraji Jihočeského kraje. Na východě tvoří jeho přirozenou hranici řeka Vltava s údolní nádrží Orlík, ze západu se do ní vlévá Otava dělící obvod na jižní a severní část. Jeho povrch je tvořen mírně zvlněnou vrchovinou. Plochu 742 km² téměř z 55 % zaujímá zemědělská půda, z té více než tři čtvrtiny tvoří orná půda (třetí nejvyšší podíl v kraji). Více než 52 tis. obyvatel Písecka žije ve 49 obcích (z toho 4 se statutem města), podíl ve městech bydlicího obyvatelstva (73,6 %) je druhý nejvyšší v kraji. Z toho vyplývá vyšší hustota obyvatelstva. Ve správním obvodu se křižují komunikace spojující Prahu se Strakonice a přechodem do SRN s komunikací spojující České Budějovice s Plzní. V jižní části území protíná železniční trať České Budějovice se železničním uzlem v Protivíně.

Místní koncepce integrace: Probíhá aktualizace strategického dokumentu Komunitní plánování sociálních služeb 2013 – 2015. Situací obyvatel, kteří jsou ohroženi sociálním vyloučením, se zabývá pracovní skupina Osoby v krizi a Rodiny s dětmi. V rámci Komunitního plánování proběhnul v roce 2014 kulatý stůl na téma situace romské menšiny v Písku.

Existuje katalog poskytovatelů sociálních služeb.

Veřejně prospěšné práce umožňují Městské služby Písek s.r.o.

Samospráva: Odbor sociálních věcí – osmnáct zaměstnanců. Funkce romského koordinátora. Od března 2014 zřízena pracovní pozice terénního sociálního pracovníka se zaměřením na romskou komunitu- podpořeno dotací Úřadu vlády ČR.

Od května zavedena pracovní pozice asistenta prevence kriminality v rámci městské policie. Probíhající spolupráce mezi terénním sociálním pracovníkem a asistentem prevence.

Fungující multidisciplinární tým – pracovníci OSV, Odboru rozvoje, investic a majetku města, městské policie. Setkávání romské komunity se zástupci města v souvislosti s řešením jednotlivých konkrétních problémů.

Pravidelné setkávání romské komunity se zástupci města v souvislosti s řešením jednotlivých konkrétních problémů.

⁵⁴ Web ČSÚ. [http://www.czso.cz/csu/2004edicniplan.nsf/t/C600272E95/\\$File/3108.pdf](http://www.czso.cz/csu/2004edicniplan.nsf/t/C600272E95/$File/3108.pdf)

Vybrané demografické údaje SO ORP Písek:

Počet obyvatel k 31.12.2013 ⁵⁵	Rozdělení podle pohlaví		Rozdělení podle věku			Podíl nezaměstnaných osob (15 - 64 let) k 30. 6. 2014 ⁵⁶
	Muži	Ženy	0 – 14 let	15 – 65 let	Více než 65 let	
52 018	25 532	26 486	7 738	34 624	9 656	5,6%

Dávky hmotné nouze za rok 2012 a 2013 - Úřad práce ČR – Kontaktní pracoviště Písek:

Rok	Počet dávek	Celková částka	Počet obyvatel ORP	Index (počet dávek/10.000 obyvatel)
2012	12 154	44 193 861,- Kč	51 978	2 338,3
2013	17 095	94 065 369,- Kč	52 018	3 286,4

⁵⁵ Web ČSÚ

http://vdb.czso.cz/vdbvo/tabparam.jsp?cislatab=DEM9010PU_OR1.1&q_rezim=1&vo=tabulka&q_text=&kapitola_id=368&voa=tabulka

⁵⁶ Zdroj Úřad práce v Českých Budějovicích

8.1. Město Písek⁵⁷

Bývalé královské město, leží na severním okraji Jihočeského kraje. Kdysi na Zlaté stezce, dnes při oblíbené turistické trase mezi Prahou a Českým Krumlovem. Často je nazýváno jihočeskými Aténami, městem škol a studentů, městem penzistů, Mekkou houslistů, městem v moři lesů. Písek také nabízí unikátní propojení řeky s historickým městským jádrem. Nejpřitažlivější památkou je totiž nejstarší dochovaný most v Čechách. Byl postaven před koncem 13. století přes řeku Otavu, jejíž zlatonosný písek dal městu jméno.

Místní dopravní infrastruktura je zajištěna městskými autobusy – MHD.

Školství – struktura: 7 mateřských škol, 7 základních škol, 85 středních škol, 2 vyšší odborné školy, 2 pobočky vysokých škol.

Policie: Městská policie Písek, zabezpečuje oblast prevence kriminality. Od května 2014 zaměstnán asistent prevence kriminality.

Policie ČR územní obvod Písek, Služba cizinecké Policie ČR, oddělení pobytu cizinců Písek.

Zdravotnictví: Nemocnice Písek a.s., ambulantní zařízení, lékárny.

Vybrané demografické údaje město Písek:

Počet obyvatel k 31. 12. 2013 ⁵⁸	Rozdělení podle pohlaví		Rozdělení podle věku			Podíl nezaměstnaných osob (15 - 64 let) k 31. 3. 2014 ⁵⁹
	Muži	Ženy	0 – 14 let	15 – 65 let	Více než 65 let	
29 720	14 211	15 509	4 459	19 761	5 500	7,2%

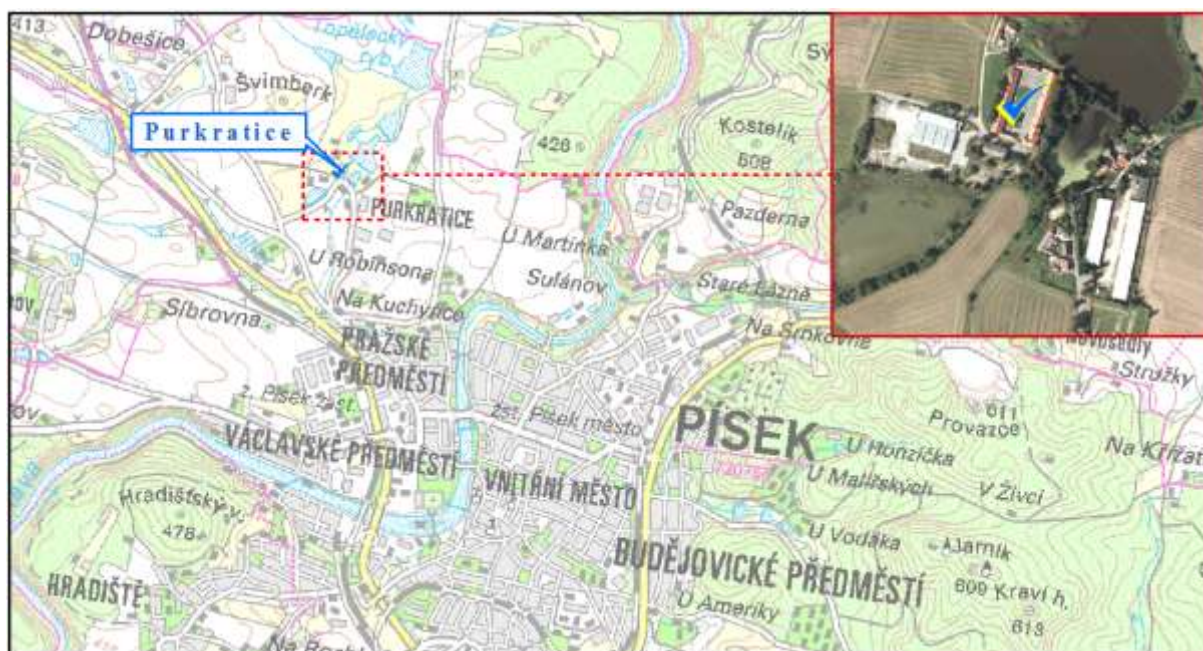
⁵⁷ Web města Písek. <http://www.mesto-pisek.cz/>

⁵⁸ Web ČSÚ http://www.czso.cz/x/redakce.nsf/i/pocet_obyvatel_v_obcich_jihoceskeho_kraje

⁵⁹ Web ČSÚ http://www.czso.cz/csu/redakce.nsf/i/csu_a_uzemne_analyticke_podklady

8.1.1. Lokalita Purkratice

Lokalizace a popis



Městský bytový dům, který je součástí uzavřeného objektu (bývalý statek), zčásti rekonstruovaný s holobty, který funguje v režimu ubytovny. Objekt se nachází cca 2 km za městem.

Obyvatelé lokality

Hrubý odhad počtu osob žijící v dané lokalitě je cca 40 osob, z tohoto počtu je asi 90% romských obyvatel. Většina obyvatel lokality je dlouhodobě nezaměstnaná. Je zde více rodin s vyšším počtem dětí, objevuje se velká zanedbanost dětí a to jak výchovná, tak i školní. Malé děti spíše výjimečně navštěvují mateřskou školu, starší děti většinou končí vzdělání po ukončení základní školy. V rámci terénní sociální práce zde intenzivně pracuje oddělení sociálně právní ochrany dětí MěÚ Písek společně se zaměstnanci občanského sdružení Naděje. Obyvatelé jsou ve většině případů závislí na systému sociálních dávek a to jak státní sociální podpory, tak dávek hmotné nouze.

Vlastník nemovitosti

Vlastníkem nemovitosti je domovní a bytová správa města Písku.

Vybavení domu

Obývané byty tvoří z větší části jednu místnost o velikosti v průměru 16 – 20 m², jsou vybaveny kamny na tuhá paliva a dřezem s přívodem studené vody. Sociální zařízení jsou společná dvěma až třem rodinám (nalézají se na chodbě), tekoucí teplá voda. Jsou zde dvě dvoupokojové bytové jednotky. K ubytovacím jednotkám patří sklady na tuhá paliva a sklad nábytku. V zařízení funguje 24 hodinová služba, součástí je i monitoring kamerovým

systemem. V objektu je prostorný dvůr, který je užíván k hrám dětí a k společenskému setkávání obyvatel lokality.

Poloha lokality

Objekt se nachází cca 2 km za městem, problém s docházkou dětí do školy (mateřské školky), dospělých do práce – neexistence autobusového spojení. Objekt je značně prostorově vyloučený.

Stav domů

Objekt byl v roce 2003 kompletně zrekonstruován. V současnosti je dům v relativně dobrém stavu. Společně prostory jsou udržované a dokonce částečně dobudovávány zařízení pro hry a odpočinek. Je zde zřetelný podíl práce organizace NADĚJE, která objekt spravuje.

Funkce domovníků

Zajišťuje organizace NADĚJE.

Vznik a vývoj lokality

Lokalita vznikla přirozeným vývojem asi před 10 lety, jako budova vhodná pro levné ubytování.

Sociálně problémové jevy v lokalitě

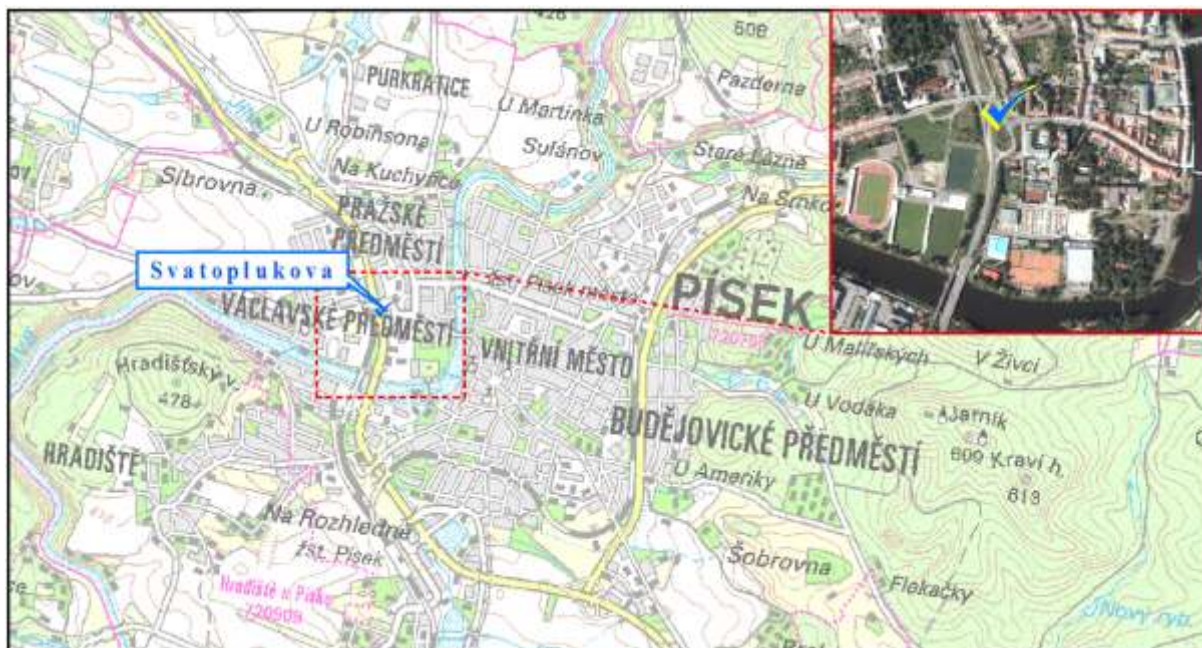
Většina obyvatel lokality je nezaměstnaná a žije ze sociálních dávek. Občasné problémy se soužitím. Vysoká míra zadlužení. V menší míře zjištěn výskyt užívání návykových látek.

Pohled na lokalitu



8.1.2. Lokalita Svatoplukova

Lokalizace a popis



Starý městský bytový dům, který je v blízkosti centra města, v těsném sousedství frekventované hlavní komunikace. Objekt funguje v režimu ubytovny, v objektu zavedeny sociální služby.

Obyvatelé lokality

Hrubý odhad počtu osob žijící v dané lokalitě je cca 60 osob, z tohoto počtu je asi 99% romských obyvatel. Většina obyvatel lokality je dlouhodobě nezaměstnaná, závislá na systému sociálních dávek a to jak státní sociální podpory, tak dávek hmotné nouze. Ve středisku Svatoplukova zajišťuje služby občanské sdružení NADĚJE, zaměřuje se především na dluhové poradenství s cílem znovu získání nájemního bydlení, pro předškolní děti zajišťují výchovně vzdělávací aktivity jako přípravu na vstup do základní školy a pro školní děti zajišťují doučování.

Vlastník nemovitosti

Vlastníkem nemovitosti je domovní a bytová správa města Písku.

Vybavení domu

V domě je 26 bytů různých velikostí. Vytápění je lokální pomocí kamen na tuhá paliva. Sociální zařízení jsou v bytech. U domu jsou garáže k uskladnění dřeva.

Poloha lokality

Objekt se nachází nedaleko centra města podél výjezdu směrem na Prahu. Objekt není prostorově vyloučený.

Stav domů

Objekt má z vnější strany opravenou fasádu, směrem k silnici. Zadní strana a vnitřek domu je však značně zchátralý a málo udržovaný. Je zde patrná částečná devastace nájemníky domu.

Funkce domovníků

Zajišťuje organizace NADĚJE.

Vznik a vývoj lokality

V minulosti zde byly byty učitelů lesnické školy. Postupně se začaly horšit podmínky žití v domě a bylo zvoleno jako vhodné pro levné bydlení.

Sociálně problémové jevy v lokalitě

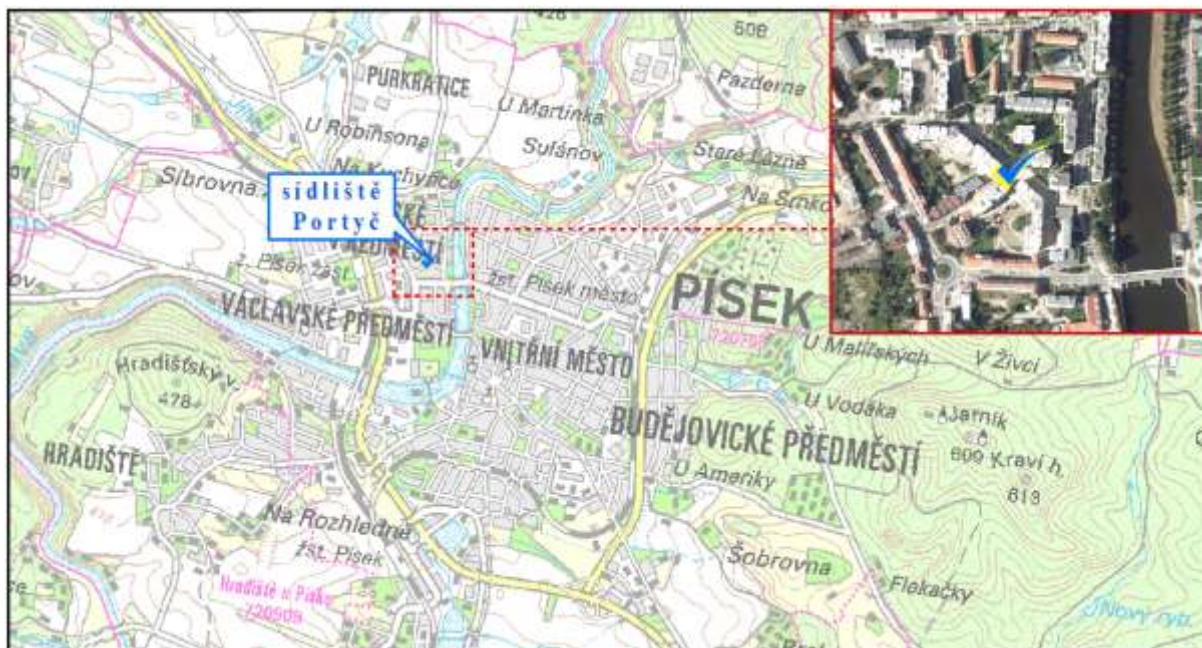
Největšími problémy v lokalitě je zadlužení, exekuce, případně problémy s technickým stavem některých bytů. V lokalitě také dochází k distribuci a užívání drog, sjíždí se zde uživatelé ze všech částí města, především do sousedního rozbořeného objektu bývalých kasáren.

Pohled na lokalitu



8.1.3. Lokalita Sídliště Portyč

Lokalizace a popis



Není typickou lokalitou ohroženou sociálním vyloučením. Standardní sídlištní zástavba, technický stav domů je poměrně dobrý, jsou zde domy po celkové rekonstrukci, ale i domy se značně zchátralou venkovní fasádou. Dopravní dostupnost velice dobrá – nedaleké zastávky MHD, občanská vybavenost je v dosahu 10 minut chůze – lokalita leží nedaleko centra města. Významná kumulace Romů nastala zvláště v posledních několika letech, kdy zde získalo bydlení větší množství romských rodin.

Vlastník nemovitosti

Domovní a bytová správa města Písku, soukromí majitelé bytů.

Obyvatelé lokality

Hrubý odhad počtu osob žijících v dané lokalitě je cca 500-600. Tato romská komunita drží v rámci svého, do jisté míry uzavřeného společenství, při sobě a majoritní komunita na sídlišti vnímá soužití, jako zhoršenou kvalitu života na tomto území. Probíhá zde projekt terénní sociální práce NADĚJE, kdy sociální pracovnice navštěvují rodiny převážně na tomto sídlišti a blízkém okolí, které jsou ohroženy sociálním vyloučením s nabídkou poradenství a pomoci při řešení nepříznivé sociální situace. Intenzivně zde pracuje také terénní sociální pracovník MÚ Písek. Největší těžiště práce asistenta prevence kriminality. Zřízena také služebna Městské policie přímo na sídlišti.

Sociálně problémové jevy v lokalitě

Vzniklá vysoká koncentrace osob ohrožených sociálním vyloučením zvyšuje napětí ve vztazích s místními obyvateli. Konflikty vyústily v časté stížnosti a podepisování protestních petic místními starousedlíky. Největším problémem je tedy v současnosti soužití obyvatel sídliště.

Pohled na lokalitu



9 ORP Prachatice⁶⁰

Správní obvod obce s rozšířenou působností Prachatice se nachází v jihozápadní části kraje. Jeho zvláštností je, že sousedí na jihu a jihozápadě se dvěma státy, a to s Rakouskem a Spolkovou republikou Německo. Jihozápadní částí území procházejí dva hřebeny Šumavy, mezi nimi teče řeka Vltava, která se vlévá do Lipenského jezera. Území se postupně svažuje údolím Blanice s Husineckou přehradou k severovýchodu. Větší část Prachaticka tvoří podhorská vrchovina. Rozloha území téměř 840 km² je pátá největší v rámci kraje. Zemědělská půda představuje pouze 40 % plochy obvodu, na téměř polovině území je lesní půda s jehličnatými a smíšenými lesy, které tvoří největší bohatství této oblasti. Druhé nejvyšší hodnoty v kraji dosahuje podíl sadů (téměř 5 % zemědělské půdy). Správní obvod zahrnuje 44 obcí. V pěti městech (Husinec, Netolice, Prachatice, Volary, Vlachovo Březí) bydlí 55 % obyvatel ORP.

Místní koncepce integrace: Probíhá další tvorba KPSS v rámci ORP Prachatice 2015 – 2017, monitoring stávajícího, existuje Plán prevence kriminality. Katalog poskytovatelů sociálních a doprovodných služeb ORP Prachatice (ročně aktualizováno).

Samospráva: Odbor sociální věci – (tč. 9 a bude, schváleno v organizačním řádu MěÚ) 10 zaměstnanců, odbor kanceláře starosty – 1 zaměstnanec (poradce pro národnostní menšiny – Romy, prevence kriminality, KPSS).

Veřejně prospěšné práce jsou realizovány v součinnosti s Úřadem práce Prachatice a Technickými službami s. r. o.

- obecně prospěšné práce jsou jako alternativa trestu vykonávány přes Městskou policii Prachatice
- veřejná služby (vždy od zavedení VS realizovalo město prostřednictvím technických služeb, dnes stále může ÚP nabízet, ale není zájem – práce zdarma).

Fungující multidisciplinární tým – pracovníci OSV, KS (referent pro samosprávu a komunitní plánování), NNO, forma i kulatých stolů na určité téma, Pracovní skupina v rámci KPSS osob ohrožených sociálním vyloučením, v krizi (ORP), Dny Romů, Dny otevřených dveří, Dny rodiny. Aktuálně se schází vedoucí OSV s vedením města a ostatními odbory (řešení bytů s KSD, řešení přestupků s OVV, řešení Romů s KS...). Existence komise sociální a prevence kriminality⁶¹.

⁶⁰ Web ČSÚ. <http://www.czso.cz/csu/2004edicniplan.nsf/krajp/13-3104-04-xc>

⁶¹ Web města Prachatice. <http://www.prachatice.eu/mestsky-urad>

Vybrané demografické údaje SO ORP Prachatice:

Počet obyvatel k 31. 12. 2013 ⁶²	Rozdělení podle pohlaví		Rozdělení podle věku			Podíl nezaměstnaných osob (15 - 64 let) k 30. 6. 2014 ⁶³
	Muži	Ženy	0 – 14 let	15 – 65 let	Více než 65 let	
33 426	16 748	16 678	5 230	22 946	5 250	4,3%

Dávky hmotné nouze za rok 2012 a 2013 - Úřad práce ČR – Kontaktní pracoviště Prachatice:

Rok	Počet dávek	Celková částka	Počet obyvatel ORP	Index (počet dávek/10.000 obyvatel)
2012	4 240	16 853 538,- Kč	33 449	1 267,6
2013	5630	22 885 299,- Kč	33 426	1 684,3

⁶² Web ČSÚ

http://vdb.czso.cz/vdbvo/tabparam.jsp?cislotab=DEM9010PU_OR1.1&q_rezim=1&vo=tabulka&q_text=&kapitola_id=368&voa=tabulka

⁶³ Zdroj Úřad práce v Českých Budějovicích

9.1. Město Prachatice⁶⁴

Město Prachatice leží v jihozápadní příhraniční části Jihočeského kraje, cca 40 km od Českých Budějovic. Městem protéká Živný potok, západně od města se nachází řeka Blanice a Husinecká přehrada. Zachovalé historické centrum města bylo vyhlášeno Městskou památkovou rezervací. Město bylo také jednou ze zastávek na „solné stezce“. Město Prachatice již pět let naplňuje kritéria Zdravého města Prachatice.

Místní dopravní infrastruktura: V Prachaticích je zajištěna doprava v rámci pečovatelské služby a dalších 36 spojů do nemocnice a zpět, zastávky linkových autobusů jsou i na odlehlějších místech města /přestože se doprava nejmenuje MHD.

Školství – struktura: 1 mateřská škola (jeden subjekt 4 budovy), 4 základní školy (3 jsou v majetku města a 1 základní škola, v majetku kraje), vyšší odborná škola, 3 střední školy (Střední pedagogická škola, Gymnázium Prachatice a Střední škola Vimperk, pracoviště Prachatice (SOU).

Policie: Městská policie Prachatice, Policie ČR - Obvodní oddělení Prachatice, POLICIE ČR územní odbor Prachatice.

Zdravotnictví: Nemocnice Prachatice a. s., ambulantní zařízení, lékárny, nestátní zdravotnické zařízení Hospic sv. J. N. Neumanna.

Vybrané demografické údaje město Prachatice:

Počet obyvatel k 31. 12. 2013 ⁶⁵	Rozdělení podle pohlaví		Rozdělení podle věku			Podíl nezaměstnaných osob (15 - 64 let) k 31. 3. 2014 ⁶⁶
	Muži	Ženy	0 – 14 let	15 – 65 let	Více než 65 let	
11 189	5 442	5 747	1 652	7 685	1 852	6,0%

⁶⁴ Web města Prachatice. <http://www.prachatice.eu/>

⁶⁵ Web ČSÚ http://www.czso.cz/x/redakce.nsf/i/pocet_obyvatel_v_obcich_jihoceskeho_kraje

⁶⁶ Web ČSÚ http://www.czso.cz/csu/redakce.nsf/i/csu_a_uzemne_analyticke_podklady

9.1.1. Lokalita Krumlovská ulice

Lokalizace a popis



Jedná se o bytový dům o 30 bytových jednotkách. Dům byl dříve ubytovnou závodu Klima Prachatice. Původní záměr byla realizace projektu RESTART, poté odkup a rekonstrukce. Dům byl rekonstruován a vznikly zde malometrážní byty. Dům je včetně bezbariérového vstupu a dvou bezbariérových bytů. Je zde i velký byt pro správce, který je v současnosti nevyužívaný. V první fázi po rekonstrukci byl dům obydlen pouze romskými obyvateli, ale v současnosti zde žije i několik rodin z majority.

Chodník od domu vede až k nedalekým obchodním domům, sportovnímu areálu s hřišti, koupalištěm, vzdělávacím centrem, školou (přes park). Před domem je prostorné parkoviště a prostorná zahrada – zeleň, pingpongový stůl, lavičky.

Obyvatelé lokality

Hrubý odhad počtu osob žijící v dané lokalitě je 32 (z původních 84, důvod odstěhování – České Budějovice, Anglie, výkon trestu), tj. 40%. Z tohoto počtu je asi 95% romských obyvatel. Většina obyvatel lokality je dlouhodobě nezaměstnaná (necelých 10% pracuje). Převážně zde žijí rodiče na rodičovské dovolené s dětmi, osoby se zdravotním postižením, senioři a mládež. Téměř všichni obyvatelé pobírají dávky hmotné nouze. Také většina rodin s dětmi je v evidenci sociálně právní ochrany dětí Odboru sociálních věcí MěÚ Prachatice.

Vlastník nemovitosti

Vlastníkem bytového domu je město Prachatice a spravuje jej Městská správa domů a bytů Prachatice.

Vybavení domu

Jedná se o panelový čtyřpatrový dům s prostornými chodbami. Byty jsou garsonky nebo 1+1, koupelna se sprchovým koutem, kuchyňské linky, centrální vytápění. U domu je prostorná zahrada s možností hraní dětí.

Poloha lokality

Lokalita se nachází v krajní části města u silnice směrem na Český Krumlov. Vedle objektu je další bytový dům. Nedaleko směrem ven z města jsou výrobní podniky několika firem. Chodník od domu vede až k nedalekému obchodnímu domu. V blízkosti je autobusové nádraží. Cesta do nedaleké školy vede před upravený park. Lokalita není prostorově vyloučena od okolního města. Kolem domu je další bytová zástavba, jsou zde zahrádky, obchod a autobusové nádraží. Dopravní dostupnost dobrá a před domem je prostorné parkoviště.

Stav domů

Dům je relativně v dobrém stavu po nedávné rekonstrukci. Dobrým „tahem“ městské správy domů a bytů bylo zaměstnání místní obyvatelky Romky na úklid společných prostor (při namátkových návštěvách, bylo zde opravdu vždy zameteno, vytřeno uklizeno).

Funkce domovníků

Domovník v domě působí, ale nebydlí zde a dochází do objektu. Domovník není z romské komunity a je z majoritního obyvatelstva.

Vznik a vývoj lokality

Velká část romských obyvatel bydlela v centru města v ulici Lázeňská. Naprosto nevyhovující stav domů, absence koupelen a další problémy, byla nutná rekonstrukce domů. Z tohoto důvodu řešilo město co s nájemníky v době rekonstrukce a v tuto dobu se řešilo i budoucí využití zakoupeného domu v ulici Krumlovská. Rekonstruovaný dům byl tedy nabídnut zájemcům. Podmínkou získání bytu v domě v Krumlovské ulici bylo zaplacení všech dluhů na nájemném městě, případně dluhy nemít. O získání bytu v uvedené lokalitě projeví zájem zejména lidé středního věku s rodinami. Starší romští občané zůstali většinou ve staré zástavbě v centru města. Byty v Lázeňské na základě výběrového řízení byly prodány a jsou v současné době opravovány soukromými majiteli.

Sociálně problémové jevy

Většina obyvatel lokality je nezaměstnaná a žije ze sociálních dávek. Dalším obvyklým jevem je vysoká míra zadlužení a s tím spojené soudní exekuce obyvatel lokality. Mezi obyvateli lokality se vyskytuje problém narkomanie a časté hraní na výherních hracích automatech.

Pohled na lokalitu



10 ORP Strakonice⁶⁷

Správní obvod obce s rozšířenou působností Strakonice leží na severozápadě kraje při hranicích s Plzeňským krajem. Jeho středem podél řeky Otavy prochází výběžek Českobudějovické pánve. Podél řeky Volyňky se z jihu svažuje předhůří Šumavy. Na celkové rozloze 574 km² se ze 67 % podílí zemědělská půda (nejvíce v kraji) a z 21 % lesní pozemky (nejméně v kraji). V 69 obcích žije přibližně 45 tisíc obyvatel, více než třetina jich bydlí v obcích s méně než 1 000 obyvateli a téměř 60 % obyvatel bydlí ve dvou městech (Strakonice, Volyně).

Místní koncepce integrace: Komunitní plánování sociálních služeb pro území ORP Strakonice 2012 – 2014. Katalog poskytovatelů sociálních služeb na Strakonicku.

Veřejně prospěšné práce probíhají v rámci Technických služeb Strakonice.

Samospráva: Odbor sociálních věcí – dvanáct zaměstnanců (z toho jeden sociální kurátor).

Funkce romského poradce: Od 1. 1. 2014 zřízena funkce preventisty sociálně patologických jevů.

Multidisciplinární tým – samospráva a sociální odbor spolupracuje s Technickými službami a majetkovým odborem v rámci sociální práce – aktuální přehledy o dlužících, týkající se bytů v majetku města⁶⁸.

Vybrané demografické údaje SO ORP Strakonice:

Počet obyvatel k 31. 12. 2013 ⁶⁹	Rozdělení podle pohlaví		Rozdělení podle věku			Podíl nezaměstnaných osob (15 - 64 let) k 30. 6. 2014 ⁷⁰
	Muži	Ženy	0 – 14 let	15 – 65 let	Více než 65 let	
45 082	22 276	22 806	6 664	30 424	7 994	6,6%

Dávky hmotné nouze za rok 2012 a 2013 - Úřad práce ČR – Kontaktní pracoviště Strakonice:

Rok	Počet dávek	Celková částka	Počet obyvatel ORP	Index (počet dávek/10.000 obyvatel)
2012	6 397	24 052 821,- Kč	45 154	1 416,7
2013	8 223	31 455 873,- Kč	45 082	1 824

⁶⁷ Web ČSÚ. <http://www.czso.cz/csu/2004edicniplan.nsf/krajp/13-3104-04-xc>

⁶⁸ Web města Strakonice. <http://www.strakonice.eu/content/adresa>

⁶⁹ Web ČSÚ

http://vdb.czso.cz/vdbvo/tabparam.jsp?cislotab=DEM9010PU_OR1.1&q_rezim=1&vo=tabulka&q_text=&kapitola_id=368&voa=tabulka

⁷⁰ Zdroj Úřad práce v Českých Budějovicích

10.1. Město Strakonice⁷¹

Město Strakonice je přirozeným centrem regionu spádové oblasti ORP Strakonice. Leží na soutoku řek Otavy a Volyňky. Žije zde cca 23 tisíc obyvatel. Je vzdáleno zhruba 60 km od Českých Budějovic, 80 km od Plzně a 110 km od Prahy. Místní dopravní infrastruktura je zajištěna městskými autobusy – MHD.

Školství – struktura: 5 mateřských škol, 4 základní školy, 2 speciální školy, 3 střední školy, 1 vyšší odborná škola.

Policie: Městská policie Strakonice.

Policie ČR Strakonice.

Zdravotnictví: Nemocnice Strakonice a.s., poliklinika a ambulantní zařízení, lékárny.

Vybrané demografické údaje město Strakonice:

Počet obyvatel k 31. 12. 2013 ⁷²	Rozdělení podle pohlaví		Rozdělení podle věku			Podíl nezaměstnaných osob (15 - 64 let) k 31. 3. 2014 ⁷³
	Muži	Ženy	0 – 14 let	15 – 65 let	Více než 65 let	
22 922	11 062	11 860	3 348	15 407	4 167	8,1%

⁷¹ Web ČSÚ. http://www.cbudejovice.czso.cz/x/redakce.nsf/i/spravni_obvody

⁷² Web ČSÚ http://www.czso.cz/x/redakce.nsf/i/pocet_obyvatel_v_obcich_jihoceskeho_kraje

⁷³ Web ČSÚ http://www.czso.cz/csu/redakce.nsf/i/csu_a_uzemne_analyticke_podklady

10.1.1. Lokalita Budovatelská ulice

Lokalizace a popis



Jedná se o dva bytové domy. Jeden z domů slouží částečně jako Azylový dům. Domy se nacházejí v klidné městské čtvrti s rodinnými domky a zahradami. V blízkosti za domem se nacházejí výrobní podniky.

Obyvatelé lokality

Hrubý odhad počtu osob žijící v dané lokalitě je cca 70 osob, z tohoto počtu je asi 100% romských obyvatel. Převážná většina obyvatel lokality je dlouhodobě nezaměstnaná v evidenci Úřadu práce a pobírající dávky hmotné nouze. Převážně zde žijí rodiny s dětmi, které jsou v evidenci sociálně právní ochrany dětí Odboru sociálních věcí MěÚ Strakonice.

Vlastník nemovitosti

Vlastníkem domů je město Strakonice

Vybavení domu

Jedná se o třípatrové zděné bytové domy. Vodovodní přípojky a elektřina v bytech. Starší vybavení bytů. Domy nemají sklepní kóje ani společnou kočárkárnu

Poloha lokality

Lokalita se nachází v krajní části města. Lokalita není prostorově vyloučena od okolního města. Kolem domu je další bytová zástavba, rodinné domy se zahradami. Dopravní dostupnost dobrá v blízkosti MHD. Nedaleko nemocnice, MěÚ Strakonice, Odbor sociálních věcí. Možnost parkování u domu.

Stav domů

Starší dům, společné prostory neudržovány, vybavenost domácností starší.

Funkce domovníků

Není zavedena.

Vznik a vývoj lokality

Jednalo se o nájemní byty, ze kterých se postupně stalo sociální bydlení. Do místa se sestěhovala, vzhledem k tomuto statusu bydlení, část romského obyvatelstva města.

Sociálně problémové jevy v lokalitě

Většina obyvatel lokality je nezaměstnaná a žije ze sociálních dávek. Dalším obvyklým jevem je vysoká míra zadlužení a s tím spojené soudní exekuce obyvatel lokality.

Pohled na lokalitu



10.1.2. Lokalita Komenského ulice

Lokalizace a popis



Jedná se o starý bytový dům v městské zástavbě rodinných domů a továren. V sousedství oddělení Městské policie Strakonice.

Obyvatelé lokality

Hrubý odhad počtu osob žijící v dané lokalitě je cca 50 osob, komunita je složena téměř výhradně z příslušníků romského etnika (a to asi 100%). Převážná většina obyvatel lokality je dlouhodobě nezaměstnaná v evidenci Úřadu práce a pobírající dávky hmotné nouze. Zdejší rodiny s dětmi jsou v evidenci sociálně právní ochrany dětí Odboru sociálních věcí MěÚ Strakonice. Funkce domovníka není zavedena. Společné prostory jsou neudržované a devastované.

Vlastník nemovitosti

Vlastníkem nemovitosti je soukromý majitel.

Vybavení domu

Jedná se o dva dvoupatrové zděné domy v řadové zástavbě. Fasády domů jsou v zachovalém stavu. Společné prostory jsou neudržované. Za domem je menší dvorek. Vybavení domácností je starší. V domě je přípoj vody elektřiny.

Poloha lokality

Lokalita se nachází v centru města. V okolí nenacházejí rodinné domy i průmyslová zástavba. Lokalita není prostorově vyloučena od okolního města. Kolem domu je další bytová zástavba. Dopravní dostupnost dobrá v blízkosti MHD.

Stav domů

Starší dům z vnější strany v přiměřeném technickém stavu vzhledem ke stáří budovy, společné prostory neudržovány a devastovány, vybavenost starší.

Funkce domovníků

Není zavedena.

Vznik a vývoj lokality

Jednalo se o nájemní byty. Vzhledem k stavu bytů je v současnosti majitel pronajímá rodinám se sociálními problémy.

Sociálně problémové jevy v lokalitě

Většina obyvatel lokality je nezaměstnaná a žije ze sociálních dávek. Dalším obvyklým jevem je vysoká míra zadlužení a s tím spojené soudní exekuce obyvatel lokality

Pohled na lokalitu



10.1.3. Lokalita Havlíčkova ulice

Lokalizace a popis



Jedná se o starý bytový dům v městské zástavbě v centru města. Dům se nachází v centru města, v okolí je starší i nová bytová zástavba rodinných i panelových domů.

Obyvatelé lokality

Hrubý odhad počtu osob žijící v dané lokalitě je cca 50 osob (starousedlíci), komunita je složena téměř výhradně z příslušníků romského etnika (a to asi 100%). Převážná většina obyvatel lokality je dlouhodobě nezaměstnaná v evidenci Úřadu práce a pobírající dávky hmotné nouze. Zdejší rodiny s dětmi jsou v evidenci sociálně právní ochrany dětí Odboru sociálních věcí MěÚ Strakonice.

Vlastník nemovitosti

Vlastníkem nemovitosti je soukromý majitel.

Vybavení domu

Jedná se o dvoupatrový zděný bytový dům v řadové zástavbě na rohu ulice. Za domem je prostorný dvůr. Dům je ze strany do dvora velmi zanedbaný a je zde nepořádek a volně pobíhající domácí zvířata. Společné prostory nejsou udržovány a značně devastovány. Vybavení domácností je starší. V domě je přípoj vody elektriny.

Poloha lokality

Lokalita se nachází v centru města. Lokalita není prostorově vyloučena od okolního města. Kolem domu je další bytová zástavba. Dopravní dostupnost dobrá v blízkosti MHD.

Stav domů

Starší dům ve špatném technickém stavu, společné prostory neudržovány a devastovány, vybavenost starší. V okolí domu značný nepořádek a odpadky.

Funkce domovníků

Není zavedena.

Vznik a vývoj lokality

Jednalo se o nájemní byty. Vzhledem k stavu bytů je v současnosti majitel pronajímá rodinám se sociálními problémy.

Sociálně problémové jevy v lokalitě

Většina obyvatel lokality je nezaměstnaná a žije ze sociálních dávek. Dalším obvyklým jevem je vysoká míra zadlužení a s tím spojené soudní exekuce obyvatel lokality. Zvýšení výskyt závislostí – drogy, hrací automaty.

Pohled na lokalitu



10.1.4. Lokalita V Ráji

Lokalizace a popis



Jedná se o bytový dům a další menší domek, které se nacházejí na periférii města Strakonice v blízkosti zahrádkářské kolonie.

Obyvatelé lokality

Hrubý odhad počtu osob žijící v dané lokalitě je cca 40 osob, komunita je složena téměř výhradně z příslušníků romského etnika – rodiny s dětmi (a to asi 80%). Převážná většina obyvatel lokality je dlouhodobě nezaměstnaná v evidenci Úřadu práce a pobírající dávky hmotné nouze. Zdejší rodiny s dětmi jsou v evidenci sociálně právní ochrany dětí Odboru sociálních věcí MěÚ Strakonice. Vyskytuje se zde vzájemná nevraživost mezi romskými obyvateli a často zde zasahuje Městská policie. Obyvatelé chovají větší počet psů různých plemen.

Vlastník nemovitosti

Vlastníkem nemovitosti je Město Strakonice

Vybavení domu

Jedná se o starší domy s částečně opravenými fasádami. V okolí domů jsou zahrádky a výběhy na domácí zvířectvo. Vybavení domácností je starší. V domě je přípoj vody elektriny. Topení lokální. Okolí domu je poklidné a tvoří jej zahrádky se zahradními domky a dva rodinné domy.

Poloha lokality

Lokalita se nachází na periférii města v blízkosti zahrádek s chatkami. Lokalita je částečně prostorově vyloučena od okolního města vzhledem k delší cestě do centra města a sousedství

zahrádek, které slouží spíše k odpočinku majitelů a nejsou určeny k trvalému bydlení. Dopravní dostupnost je zajištěna nedalekou zastávkou MHD.

Stav domů

Jedná se o starší cihlové domy s novými plastovými okny a částečně opravenými fasádami. U domů jsou menší technické budovy a výběhy na drůbež. Technický stav přiměřený stáří budovy, vybavenost starší.

Funkce domovníků

Není zavedena.

Vznik a vývoj lokality

Dříve se jednalo o mateřskou školku, která byla zrušena a přestavěna na nájemní byty, které město Strakonice pronajímá rodinám se sociálními problémy.

Sociálně problémové jevy v lokalitě

Většina obyvatel lokality je nezaměstnaná a žije ze sociálních dávek. Dalším obvyklým jevem je vysoká míra zadlužení a s tím spojené soudní exekuce obyvatel lokality. Zjištěn výskyt užívání návykových látek.

Pohled na lokalitu



11 ORP Tábor⁷⁴

Správní obvod obce s rozšířenou působností Tábor leží v severovýchodním koutu Jihočeského kraje, kde sousedí se Středočeským krajem a krajem Vysočina. Na jihu vtéká na území obvodu směrem k Táboru řeka Lužnice, do jejíhož údolí se značně členité území svažuje. Řeka se pak hlubokým údolím vrací obloukem k Vltavě. Rozlohou 1 002 km² tvoří Tábořsko 10 % plochy kraje a je druhým největším jihočeským obvodem. Na celkové výměře se z 60 % podílí zemědělská půda, z ní jsou tři čtvrtiny orné půdy. V 79 obcích obvodu žije celkem více než 80 tisíc obyvatel. Hustota 80 obyvatel na km² je druhá nejvyšší v kraji po Českobudějovicku a o 29 % vyšší než průměr kraje. V obvodu je 6 měst, ve kterých žije více jak 70 % obyvatel správního obvodu. Přírozeným centrem správního obvodu je městská aglomerace Tábor – Sezimovo Ústí – Planá nad Lužnicí s téměř 47 tisíci obyvateli. Z dopravního hlediska tvoří Tábořsko významný uzel, kde se kříží severojižním směrem vedoucí železnice a komunikace z Prahy do Českých Budějovic a na jih do Rakouska s koridorem spojujícím Brno s Plzeňskem a hraničními přechody do SRN.

Místní koncepce integrace: Komunitní plán sociálních služeb ORP Tábor 2013 – 2015, pracovní skupiny Menšiny a Osoby v nepříznivé životní situaci. Katalog poskytovatelů sociálních a doplňkových služeb ORP Tábor. Vyhláška o stanovení opatření k zamezení propagace hraní loterií a jiných podobných her a Vyhláška o stanovení míst, na kterých je provozování loterií a jiných podobných her zakázáno, Vyhláška o zákazu požívání alkoholu na veřejných prostranstvích.

Veřejně prospěšné práce: Nárazově, hlavně v sezónním období prostřednictvím např. Technických služeb Tábor s.r.o.

Samospráva: Odbor sociálních věcí – 18 zaměstnanců (z toho jeden sociální kurátor pro dospělé, Dva terénní pracovníci (jeden se specializací na romskou minoritu) + 1,0 úvazek sociálního pracovníka.

Funkce romského poradce: Ano.

Fungující multidisciplinární tým – pracovníci OSV, Odbor správy majetku města, Komise sociální a pro menšiny, cizince a uprchlíky Rady města Tábora, Komise pro komunitní plánování, Komise pro bezpečnost a prevenci kriminality a pracovní skupina Komunitního plánu Menšiny a Osoby v nepříznivé životní situaci. Existence terénních pracovníků, kteří dohlíží na vymáhání dlužného nájemného v městských bytech – správce bytů ve vlastnictví města je společnost Bytes75. Součástí týmu jsou i neziskové organizace působící ve městě (např. Cheiron T, o.p.s. apod.).

⁷⁴ Web ČSÚ. <http://www.czso.cz/csu/2004edicniplan.nsf/krajp/13-3104-04-xc>

⁷⁵ Web města Tábor. <http://www.taborcz.eu/mesto-a-jeho-sprava.asp?p1=51>

Vybrané demografické údaje SO ORP Tábor:

Počet obyvatel k 31. 12. 2013 ⁷⁶	Rozdělení podle pohlaví		Rozdělení podle věku			Podíl nezaměstnaných osob (15 - 64 let) k 30. 6. 2014 ⁷⁷
	Muži	Ženy	0 – 14 let	15 – 65 let	Více než 65 let	
80 553	39 438	41 115	11 914	53 721	14 918	7,0%

Dávky hmotné nouze za rok 2012 a 2013 - Úřad práce ČR – Kontaktní pracoviště Tábor:

Rok	Počet dávek	Celková částka	Počet obyvatel ORP	Index (počet dávek/10.000 obyvatel)
2012	13 694	50 848 454,- Kč	80 612	1 698,8
2013	19 629	72 236 055,- Kč	80 553	2 437,4

⁷⁶ Web ČSÚ

http://vdb.czso.cz/vdbvo/tabparam.jsp?cislatab=DEM9010PU_OR1.1&q_rezim=1&vo=tabulka&q_text=&kapitola_id=368&voa=tabulka

⁷⁷ Zdroj Úřad práce v Českých Budějovicích

11.1. Město Tábor⁷⁸

Tábor je město na jihu Čech na řece Lužnici. Se svými téměř 35 tisíci obyvateli je po Českých Budějovicích druhým největším městem v Jihočeském kraji. Spolu se Sezimovo Ústím a Planou nad Lužnicí pak vytváří městskou aglomeraci se skoro 47 tisíci obyvateli. Město, jehož centrum je památkovou rezervací, je významným centrem turistického ruchu. Lákadlem pro návštěvníky je zejména historie husitského hnutí. Také je zde nejstarší údolní nádrž ve Střední Evropě – Jordán, s rozlohou 50 hektarů a hloubkou až 18 metrů. Tábor je jediné nekrajské město v Česku, ve kterém kromě okresního soudu sídlí také pobočka krajského soudu.

Místní dopravní infrastruktura je zajištěna městskými autobusy – MHD.

Školství – struktura: 12 mateřských škol + 2 soukromé, 6 základních škol + 3 soukromé, 1 speciální škola, 1 umělecká škola, 9 středních škol (včetně VOŠ), 1 pobočka VŠ).

Policie: Městská policie Tábor, zabezpečuje oblast prevence kriminality.

Policie ČR Tábor.

Zdravotnictví: Nemocnice Tábor a.s., polikliniky a ambulantní zařízení, lékárny.

Vybrané demografické údaje město Tábor:

Počet obyvatel k 31. 12. 2013 ⁷⁹	Rozdělení podle pohlaví		Rozdělení podle věku			Podíl nezaměstnaných osob (15 - 64 let) k 31. 3. 2014 ⁸⁰
	Muži	Ženy	0 – 14 let	15 – 65 let	Více než 65 let	
34 858	16 733	18 125	4 963	23 704	6 191	8,6%

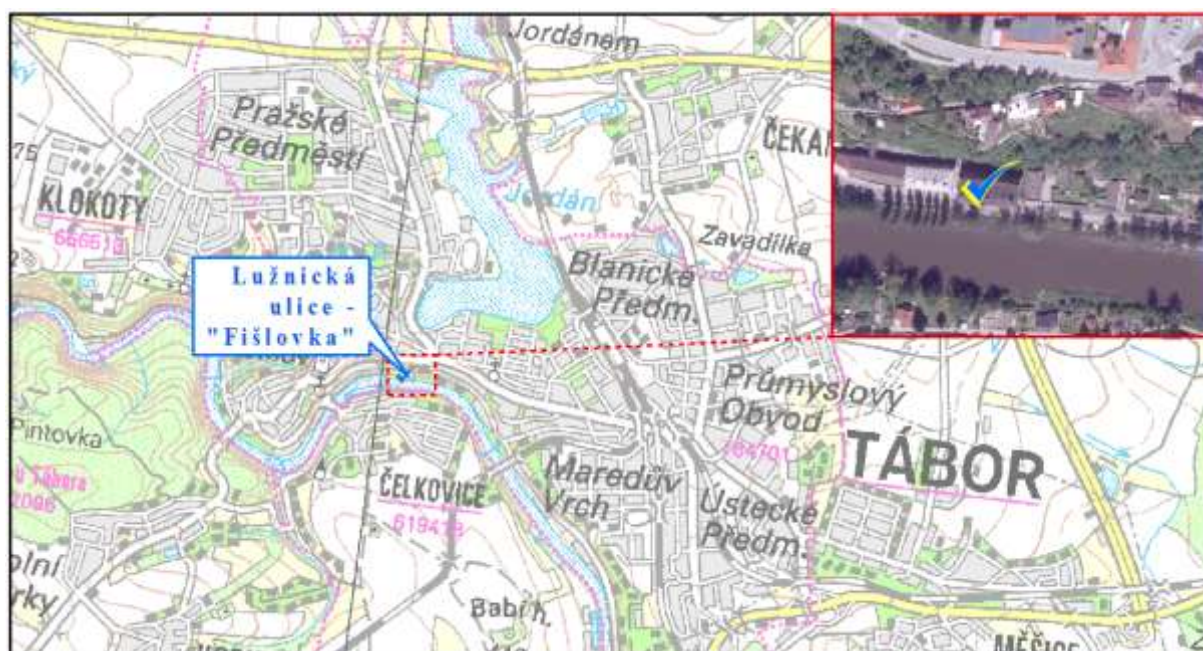
⁷⁸ Web města Tábor. <http://www.taborcz.eu>

⁷⁹ Web ČSÚ http://www.czso.cz/x/redakce.nsf/i/pocet_obyvatel_v_obcich_jihoceskeho_kraje

⁸⁰ Web ČSÚ http://www.czso.cz/csu/redakce.nsf/i/csu_a_uzemne_analyticke_podklady

11.1.1. Lokalita Lužnická ulice – „Fišlovka“

Lokalizace a popis



Jedná se o čtyřpatrový starý činžovní dům č.p. 1586 podél frekventované silnice v Lužnické ulici. Dům je určen neplatičům nájemného. V domě je 51 bytů různé velikosti.

Obyvatelé lokality

Hrubý odhad počtu osob žijící v dané lokalitě je cca 120 osob. Komunita je složena téměř výhradně z příslušníků romského etnika. Většina obyvatel lokality je dlouhodobě nezaměstnaná, téměř všichni pobírají dávky hmotné nouze, praktikována je „práce na černo“. Převážně zde žijí rodiny s dětmi.

Vlastník nemovitosti

Vlastníkem bytového domu je město Tábor. Spravuje jej správa domů – Bytes Tábor s.r.o., a město Tábor.

Vybavení domu

Jedná se o starý čtyřpatrový dům. V jednotlivých patrech jsou do dvou stran od centrálního schodiště chodby, ze kterých jsou vchody do jednotlivých bytů. V každé chodbě je sociální zařízení, které je společné pro nájemníky daného patra. V bytech je studená voda a elektřina. Topení lokální v jednotlivých bytech. Několik větších bytů má koupelnu.

Poloha lokality

Lokalita se nachází u řeky pod historickým centrem města v běžné zástavbě. Lokalita není prostorově vyloučena od okolního města. Kolem domu je další bytová zástavba. Dopravní dostupnost dobrá a pěšky lze dojít do centra města během cca 10 minut.

Stav domů

Dům je ve špatném, ale odpovídajícím technickém stavu. Po záplavách v roce 2002, byly rekonstruovány podlahy v přízemí. V posledních dvou letech došlo v domě k drobným opravám, které zajistil Bytes Tábor s.r.o., některé ve spolupráci s romským sdružením Jekhetane Tábor. Takto byl opraven vchod, el. rozvody a osvětlení, část sociálního zařízení, osazeny byly protipožární hlásiče a proběhla rekonstrukce komínů. V plánu je pokračování rekonstrukce (výměna střešní krytiny, klempířské prvky apod.).

Funkce domovníků

V domě je domovnice, která zde bydlí a je součástí zdejší komunity.

Vznik a vývoj lokality

V počátku dvacátého století se jednalo o luxusní bytový dům s velkými byty. Poté se postupným vývojem změnil v bytový dům v majetku města Tábor. Vzhledem k přirozenému stárnutí domu a statusu bydlení v současnosti se stal přirozeným vývojem levným typem bydlení. Některé byty v tomto domě jsou využívány jako náhradní forma bydlení pro osoby s dlužnými částkami na nájemném vůči městu Tábor.

Sociálně problémové jevy v lokalitě

Největším problémem je vysoká nezaměstnanost a následná závislost na soc. dávkách, finanční negramotnost a zadluženost, kriminalita (zejména majetková trestná činnost) a gamblerství.

Pohled na lokalitu



12 ORP Třeboň⁸¹

Správní obvod obce s rozšířenou působností Třeboň se nachází v jihovýchodní části kraje, kde hraničí s Rakouskem. Území tvoří plochá krajina Třeboňské pánve. Řeka Lužnice s důmyslnou sítí umělých stok (Zlatá stoka, Nová řeka) napájí soustavu rybníků, z nichž Rožmberk je největším v České republice. Podstatná část území byla vyhlášena Chráněnou krajinnou oblastí Třeboňsko a zařazena do mezinárodní sítě biosférických rezervací UNESCO. Na rozloze 539 km² se zemědělská půda podílí pouze z třetiny, na 46 % je lesní půda a téměř 13 % území zaujímají vodní plochy (nejvíce v kraji). Třeboňsko je nejvýznamnější rybníční oblastí v rámci celé České republiky. Celkem ve 25 obcích žije cca 25 tisíc obyvatel, z toho více než polovina ve městech (Třeboň, České Velenice, Lomnice nad Lužnicí).

Místní koncepce integrace: Komunitní plánování sociálních služeb ORP Třeboň 2011 – 2014, v současné době probíhá aktualizace. Pracovní skupiny Ostatní osoby v nepříznivé sociální situaci. Existuje katalog poskytovatelů sociálních služeb ORP Třeboň⁸².

Veřejně prospěšné práce: nejsou.

Samospráva: Odbor školství a sociálních věcí MěÚ Třeboň – sedm zaměstnanců (z toho jeden sociální kurátor, jeden terénní pracovník).

Funkce romského poradce: Ne.

Vybrané demografické údaje SO ORP Třeboň:

Počet obyvatel k 31. 12. 2013 ⁸³	Rozdělení podle pohlaví		Rozdělení podle věku			Podíl nezaměstnaných osob (15 - 64 let) k 30. 6. 2014 ⁸⁴
	Muži	Ženy	0 – 14 let	15 – 65 let	Více než 65 let	
24 932	12 235	12 697	3 594	16 621	4 717	5,6%

Dávky hmotné nouze za rok 2012 a 2013 - Úřad práce ČR – Kontaktní pracoviště Třeboň:

Rok	Počet dávek	Celková částka	Počet obyvatel ORP	Index (počet dávek/10.000 obyvatel)
2012	2 139	8 524 089,- Kč	25 026	854,7
2013	3 640	14 309 894,- Kč	24 932	1 460

⁸¹ Web ČSÚ. <http://www.czso.cz/csu/2004edicniplan.nsf/krajp/13-3104-04-xc>

⁸² Web města Třeboň. <http://www.mesto-trebon.cz/mestsky-urad-trebon.html>

⁸³ Web ČSÚ

http://vdb.czso.cz/vdbvo/tabparam.jsp?cislotab=DEM9010PU_OR1.1&q_rezim=1&vo=tabulka&q_text=&kapitola_id=368&voa=tabulka

⁸⁴ Zdroj Úřad práce v Českých Budějovicích

12.1. Město České Velenice⁸⁵

Město České Velenice o rozloze 12,1 km² leží na hranici s Rakouskem, má poměrně mladou historii, vzniklo sloučením tří sousedních vesnic, a také díky výstavbě železnice na strategicky výhodném místě, asi 2,6 km západně od centra Gmündu bylo vybudováno nádraží, které tvořilo významný železniční uzel celého Rakouska-Uherska. Vedly odtud tratě z Vídně do Plzně i do Prahy.

Místní dopravní infrastruktura: nezjištěno.

Školství – struktura: 1 mateřská škola, 1 základní škola, 1 střední škola.

Policie: Městská policie České Velenice.

Policejní stanice: Policie ČR České Velenice.

Zdravotnictví: ambulantní zařízení, lékárna.

Vybrané demografické údaje město České Velenice:

Počet obyvatel k 31. 12. 2013 ⁸⁶	Rozdělení podle pohlaví		Rozdělení podle věku			Podíl nezaměstnaných osob (15 - 64 let) k 31. 3. 2014 ⁸⁷
	Muži	Ženy	0 – 14 let	15 – 65 let	Více než 65 let	
3 407	1 689	1 718	531	2 364	512	8,5%

⁸⁵ Zdroj Wikipedie. http://cs.wikipedia.org/wiki/%C4%8Cesk%C3%A9_Velenice

⁸⁶ Web ČSÚ http://www.czso.cz/x/redakce.nsf/i/pocet_obyvatel_v_obcich_jihoceskeho_kraje

⁸⁷ Web ČSÚ http://www.czso.cz/csu/redakce.nsf/i/csu_a_uzemne_analyticke_podklady

12.1.1. Lokalita Vitorazská ulice

Lokalizace a popis



Jedná se o tři starší činžovní domy v městské zástavbě, které jsou řadové a tvoří souvislý blok. Dále je ve stejném místě na druhé straně ulice vytvořen byt z bývalé prodejny.

Obyvatelé lokality

Hrubý odhad počtu osob žijící v dané lokalitě je cca 120 osob, z tohoto počtu je asi 99% romských obyvatel. Žijí zde většinou vícegenerační rodiny, převážně přistěhované ze Slovenska, většinou zde již získaly trvalý pobyt. Většina obyvatel lokality je dlouhodobě nezaměstnaná, v evidenci Úřadu práce, závislá na systému sociálních dávek a to jak státní sociální podpory, tak dávek hmotné nouze. Téměř všechny rodiny jsou v evidenci sociální kurátorky pro mládež OSPOD v Třeboni. V sezóně obyvatelé ve velkém sbírají houby a borůvky, které pak prodávají rakouským turistům podél silnice vedoucí k hraničnímu přechodu.

Vlastník nemovitosti

Vlastníkem bytového domu je soukromá osoba.

Vybavení domu

V každém bytě jsou kamna na tuhá paliva, voda se ohřívá, sociální zařízení je v každém bytě.

Poloha lokality

Lokalita se nachází nedaleko centra města v blízkosti státních hranic s Rakouskem. Lokalita není prostorově vyloučena od okolního města. V okolí domů je další bytová zástavba. Dopravní dostupnost dobrá a pěšky lze dojít do centra města během cca 10 minut. V blízkosti vlakové nádraží.

Stav domů

Fasády domů jsou ve špatném technickém stavu. Domy mají rekonstruovány střešní krytiny a u jednoho z domů probíhá výměna oken. Společné prostory a okolí domu je neudržované s velkým nepořádkem. Nefunguje úklid společných prostor.

Funkce domovníků

Není v domech zavedena.

Vznik a vývoj lokality

Postupným sestěhováním sociálně slabších obyvatel převážně ze Slovenska, které zde však již v současnosti mají trvalý pobyt.

Sociálně problémové jevy v lokalitě

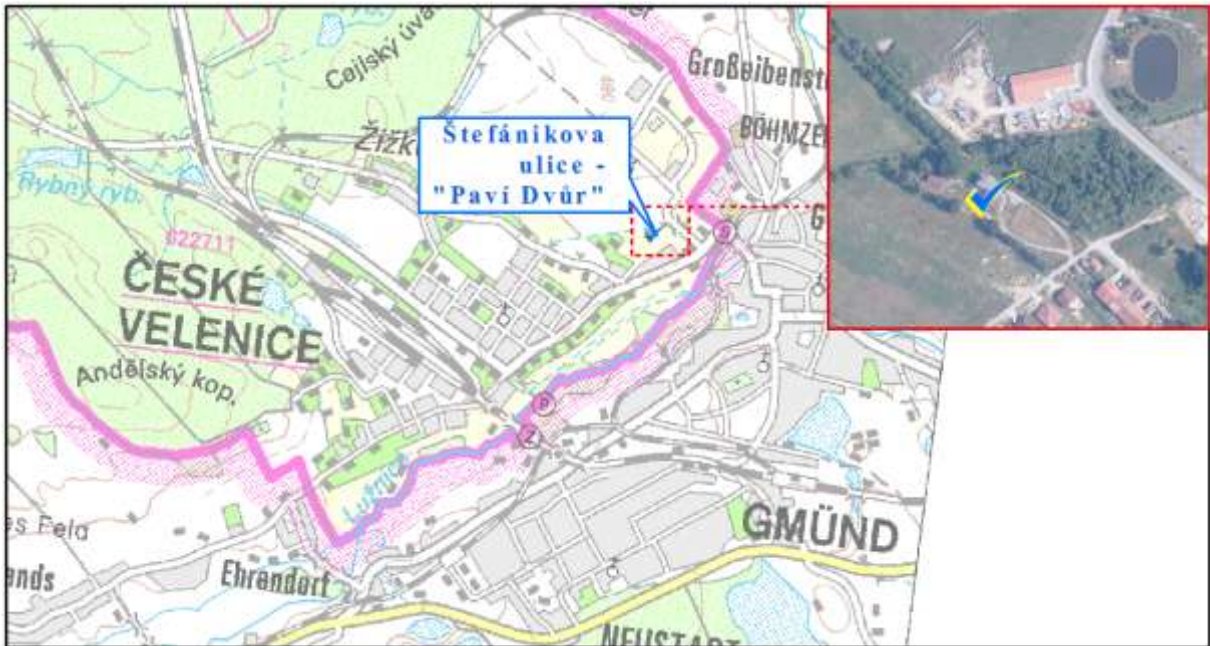
Velkým problémem je zde zvýšený výskyt přestupků: krádeže, proti občanskému soužití, užívání a distribuce drog, organizovaná prostituce.

Pohled na lokalitu



12.1.2. Lokalita Štefánikova ulice – „Paví dvůr“

Lokalizace a popis



Jedná se o objekt nazývaný v minulosti „Paví dvůr“. Tento dům sloužil v minulosti k provozování prostituce. V současnosti je zde ubytovna pro sociálně slabší obyvatele. Majitel ubytovny pomáhá rodinám vyřizovat příslušné sociální dávky na Úřadu práce.

Obyvatelé lokality

Hrubý odhad počtu osob žijící v dané lokalitě je cca 40 osob. Převážně se jedná o rodiny romské národnosti. Téměř všechny rodiny jsou v evidenci OSPOD.

Vlastník nemovitosti

Vlastníkem bytového domu je soukromá osoba.

Vybavení domu

V bytech jsou sociální zařízení. Objekt je vytápěn centrálně.

Poloha lokality

Lokalita se nachází v okrajové části města a je částečně prostorově oddělena od okolního města. Objekt je na okraji v lukách a v blízkosti je průmyslová zástavba. Nedaleko objektu je okrajová část s rodinnými domky. Občanská vybavenost zde není a nachází se až v centru města cca 15 minut chůze.

Stav domů

Dům je v relativně dobrém stavu.

Funkce domovníků

Objekt spravuje jeho majitel.

Vznik a vývoj lokality

Dům dříve využívaný k provozování prostituce je v současnosti využíváný jako ubytovna sociálně slabších obyvatel.

Sociálně problémové jevy v lokalitě

Naprostá většina obyvatel je nezaměstnaná a žije ze sociálních dávek. Problémy s užíváním drog organizovaná prostituce i nezletilých dívek.

Pohled na lokalitu



13 ORP Vimperk⁸⁸

Správní obvod obce s rozšířenou působností Vimperk se nachází v jihozápadní části Jihočeského kraje. Na západě sousedí s Plzeňským krajem, na jihozápadě s Německem. Ze severu na jih prochází komunikace z Prahy a Strakonice s významným silničním přechodem mezi Českou republikou a Bavorskem ve Strážném. Větší část území je součástí Národního parku, popřípadě Chráněné krajinné oblasti Šumava - převážnou část správního obvodu tvoří horská pásma Šumavy. Pramení zde řeka Teplá Vltava, která teče mezi horskými pásmo jihovýchodním směrem. Směrem k severu se území svažuje podél řeky Volyňky. Na rozloze 535 km² se z 60 % podílí lesní půda (nejvíce v kraji) s převážně jehličnatými lesy, naopak podíly zemědělské a na ní orné půdy (pouze 30 %) jsou v kraji nejnižší. Správní obvod zahrnuje 21 obcí, ve kterých žije necelých 18 tisíc obyvatel. Z tohoto počtu 45,8 % bydlí v sídle správního obvodu - ve Vimperku (jediné město). Přitom 16 obcí má méně než 1 000 obyvatel (žije v nich pouze 21 % obyvatel Vimperska). Vzhledem k příhraničnímu a horskému charakteru území je hustota obyvatelstva (33 obyvatel na 1 km²) nejnižší v kraji.

Místní koncepce integrace: Komunitní plánování sociálních služeb pro území ORP Vimperk 2011– 2014, pracovní skupina Osoby v krizi a pracovní skupina Národnostní skupiny a etnické menšiny. Existuje katalog poskytovatelů sociálních a doprovodných služeb na území obce s rozšířenou působností Vimperk.

Veřejně prospěšné práce: nejsou.

Samospráva: Odbor sociálních věcí a zdravotnictví – sedm zaměstnanců (z toho 1 sociální kurátor na 0,5 úvazku, dále 1 terénní sociální pracovník na 0,8 úvazku + 0,1 úvazku romský poradce + 0,1 úvazku protidrogový koordinátor a dále 1 romský terénní pracovník na 0,5 úvazku).

Funkce romského poradce: Ano.

Multidisciplinární tým se schází v případech nastalého problému v aktuálním složení. Probíhá pravidelné setkávání vedoucí OSV, terénního pracovníka a místostarostky. Informace týkající se správy bytů v majetku města poskytuje na vyžádání Odbor hospodářský a bytový⁸⁹.

⁸⁸ Web ČSÚ. <http://www.czso.cz/csu/2004edicniplan.nsf/krajp/13-3104-04-xc>

⁸⁹ Web města Vimperk. <http://www.vimperk.cz/34/cz/normal/zakladni-informace/>

Vybrané demografické údaje SO ORP Vimperk:

Počet obyvatel k 31. 12. 2013 ⁹⁰	Rozdělení podle pohlaví		Rozdělení podle věku			Podíl nezaměstnaných osob (15 - 64 let) k 30. 6. 2014 ⁹¹
	Muži	Ženy	0 – 14 let	15 – 65 let	Více než 65 let	
17 512	8 706	8 806	2 640	11 860	3 012	4,8%

Dávky hmotné nouze za rok 2012 a 2013 - Úřad práce ČR – Kontaktní pracoviště Vimperk:

Rok	Počet dávek	Celková částka	Počet obyvatel ORP	Index (počet dávek/10.000 obyvatel)
2012	2 755	10 977 264,- Kč	17 581	1 567
2013	3 265	12 881 690,- Kč	17 512	1 864,4

⁹⁰ Web ČSÚ

http://vdb.czso.cz/vdbvo/tabparam.jsp?cislatab=DEM9010PU_OR1.1&q_rezim=1&vo=tabulka&q_text=&kapitola_id=368&voa=tabulka

⁹¹ Zdroj Úřad práce v Českých Budějovicích

13.1. Město Vimperk

Město Vimperk je často nazývané branou Šumavy nebo městem pod Boubínem. Leží v údolí řeky Volyňky na úpatí pralesa Boubína v nadmořské výšce 700 m.n.m. Vzniklo na Zlaté stezce, po které se dopravovala sůl i zlato. Historické jádro města je městskou památkovou zónou. Městem prochází hlavní silniční tah do Německa, přes hraniční přechod Strážný. V okolí je Národní park Šumava a chráněné krajinné oblasti Šumava.

Místní dopravní infrastruktura: nezjištěno.

Školství – struktura: 2 mateřské školy (1 MŠ má odloučené pracoviště), 2 základní školy (ZŠ TGM a ZŠ Smetanova), základní škola praktická byla sloučena se Střední škola Nerudova ul. Vimperk, 2 střední školy.

Policie: Městská policie Vimperk, asistenti prevence kriminality (2 Rómové).

Policie ČR Obvodní oddělení Vimperk.

Zdravotnictví: nemocnice Vimperk, registrované nestátní zdravotnické zařízení, ambulantní zařízení, lékárny.

Vybrané demografické údaje město Vimperk:

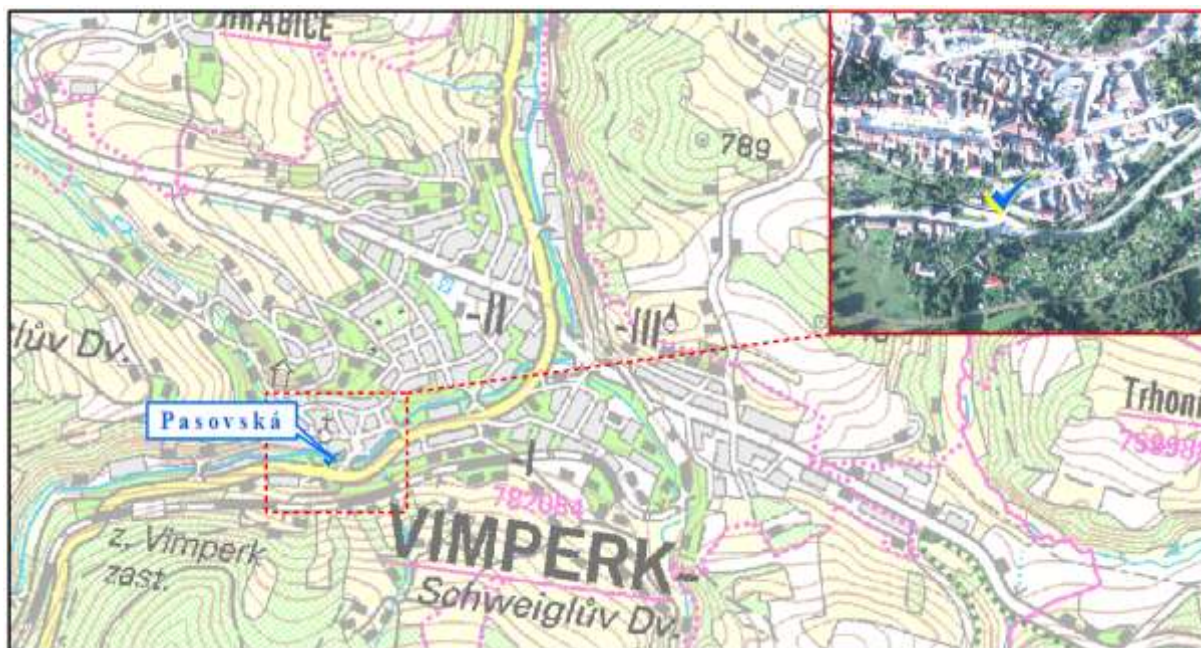
Počet obyvatel k 31. 12. 2013 ⁹²	Rozdělení podle pohlaví		Rozdělení podle věku			Podíl nezaměstnaných osob (15 - 64 let) k 31. 3. 2014 ⁹³
	Muži	Ženy	0 – 14 let	15 – 65 let	Více než 65 let	
7 602	3 709	3 893	1 133	5 268	1 201	7,2%

⁹² Web ČSÚ http://www.czso.cz/x/redakce.nsf/i/pocet_obyvatel_v_obcich_jihoceskeho_kraje

⁹³ Web ČSÚ http://www.czso.cz/csu/redakce.nsf/i/csu_a_uzemne_analyticke_podklady

13.1.1. Lokalita Pasovská ulice

Lokalizace a popis



Jedná se o bývalou továrnu, která je v současnosti pronajímána k bydlení. Objekt se nachází na okraji města Vimperk nedaleko hlavní silnice směrem na Strážný.

Obyvatelé lokality

Žijí zde pouze Romové, cca 13 osob, z toho 6 nezletilých dětí. Většina z nich je dlouhodobě nezaměstnaná, v evidenci úřadu práce a závislá na systému sociálních dávek, a to jak státní sociální podpory, tak dávek hmotné nouze. Šanci získat městský byt je minimální, většina zdejších obyvatel má vůči městu nesplacené finanční závazky – právě z důvodu nehrazení nájemného v předešlém bydlišti, také problémy s vysokým počtem exekucí.

Vlastník nemovitosti

Vlastníkem nemovitosti je soukromý majitel, který nekomunikuje s orgány města.

Vybavení domu

Jedná se o bývalou továrnu, která se skládá s dvou pater výrobních hal. V každé výrobní hale je v rohu udělaná ložnice. Vzhledem k výrobnímu určení hal není tento objekt vhodný k trvalému bydlení, ke kterému je v současnosti využíván.

Poloha lokality

Budova se nachází na okraji města Vimperk nedaleko centra. Naproti budově se nachází hotel s restaurací. V blízkosti je hlavní silnice ve směru ke státní hranici se SRN. Lokalita je prostorově částečně vyloučena. Sice se nachází nedaleko centra, ale v okolí není již bytová zástavba. Dopravní dostupnost dobrá.

Stav domů

Dům je v havarijním stavu. WC se nacházejí na chodbě. V současnosti je pouze jeden sprchový kout pouze v dolní hale, rozvody vody v obou patrech. Topení elektrické, zaveden plyn.

Funkce domovníků

Není zavedena.

Vznik a vývoj lokality

Jednalo se o nevyužívanou továrnu. Neplatiči nájemného z Vimperka se domluvili s majitelem nemovitosti, který zde zřídil prostory k „bydlení“.

Sociálně problémové jevy v lokalitě

Většina obyvatel lokality je nezaměstnaná a žije ze sociálních dávek. Dalším obvyklým jevem je zde prostituce a užívání drog.

Pohled na lokalitu



13.1.2. Lokalita Svornosti

Lokalizace a popis



Jedná se o starý dvoupatrový činžovní dům v centru města. V domě se nachází i bar a nebytové prostory (kadeřnictví).

Obyvatelé lokality

V současné době žije v domě 12 osob, z toho je 7 nezletilých dětí, převážně romského etnika. Část dospělých pracuje.

Vlastník nemovitosti

Vlastníkem nemovitosti je soukromý majitel.

Vybavení domu

Jedná se o dvoupatrový zděný bytový dům v řadové zástavbě na rohu ulice u hlavního náměstí ve Vimperku. Dům je částečně rekonstruovaný, nová okna, opravené schodiště. Jinak však působí zchátrale, špatná fasáda. Společné prostory jsou neudržované. V rohové části do náměstí je v domě bar „U Štětce“. Vybavení domácností je starší. V bytech je WC, koupelny, teplá voda. Topení je lokální.

Poloha lokality

Lokalita se nachází v centru města. Lokalita není prostorově vyloučena od okolního města. Kolem domu je další bytová i nebytová zástavba. Dopravní dostupnost dobrá.

Stav domů

Starší dům je z vnějšího pohledu v špatném technickém stavu, zejména fasáda domu, která je historická. Společné prostory neudržovány a devastovány, vybavenost starší.

Funkce domovníků

Není zavedena.

Vznik a vývoj lokality

Dlužníci z městských bytů využili nabídky majitele domu a přestěhovali se do tohoto objektu.

Sociálně problémové jevy v lokalitě

Většina obyvatel lokality je nezaměstnaná a žije ze sociálních dávek. Dalším obvyklým jevem je vysoká míra zadlužení a s tím spojené soudní exekuce obyvatel lokality. Výskyt užívání návykových látek. Výskyt prostituce.

Pohled na lokalitu



13.1.3. Lokalita U Lázní

Lokalizace a popis



Jedná se o starý činžovní dům na kraji města u řeky v nedaleké blízkosti centra města. Jedná se o klasický předválečný historický dům charakteristický pro tuto příhraniční oblast.

Obyvatelé lokality

Celkem zde žije cca 27 osob, z toho 7 nezletilých dětí, převažují romské rodiny. Podstatná část obyvatel má status „starousedlíků“. Polovina dospělých pracuje a není zde problém s dluhy spojených s bydlením.

Vlastník nemovitosti

Vlastníkem nemovitosti je město Vimperk.

Vybavení domu

Jedná se o dva třípatrové zděné domy pavlačového typu v blízkosti řeky. V domě je jedenáct bytů. Společné prostory jsou méně neudržované. Vybavení domácností je starší. Byty mají vlastní sociální zařízení, teplou vodu. Topení je lokální.

Poloha lokality

Lokalita se nachází v centru města. V okolí nenacházejí rodinné domy i nebytové prostory. Lokalita není prostorově vyloučena od okolního města. Kolem domu je další bytová zástavba. Dopravní dostupnost dobrá.

Stav domů

Starší dům z vnější strany v opotřebovaném technickém stavu vzhledem ke stáří budovy. Objekt byl v minulosti zasažen povodní. Společné prostory neudržovány, vybavenost starší.

Funkce domovníků

Není zavedena.

Vznik a vývoj lokality

Dům je již dlouhodobě obýván romskou komunitou města. Jedná se tedy většinou o starousedlíky bydlící v domě již léta.

Sociálně problémové jevy v lokalitě

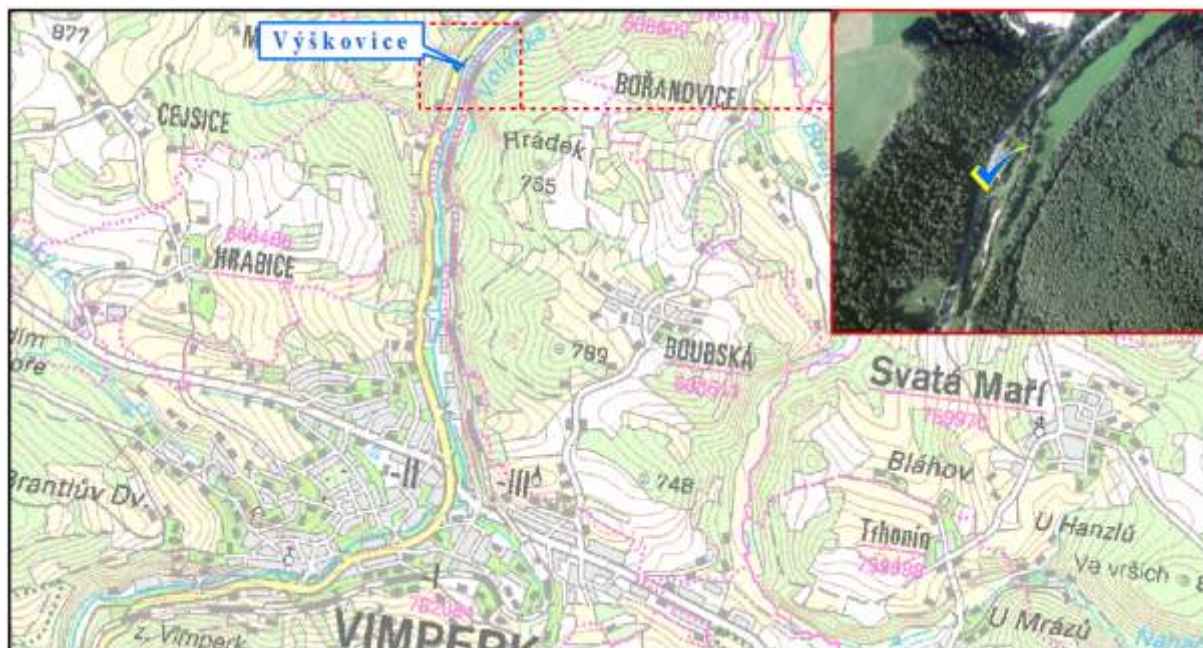
Většina obyvatel lokality je nezaměstnaná a žije ze sociálních dávek. Dalším obvyklým jevem je vysoká míra zadlužení a s tím spojené soudní exekuce obyvatel lokality. V současnosti zvýšený výskyt užívání návykových látek.

Pohled na lokalitu



13.1.4. Lokalita Výškovice

Lokalizace a popis



Jedná se o obytný dům u silnice ve směru na Strakonice. Dům je dvoupatrový obydlený jen částečně.

Obyvatelé lokality

Hrubý odhad počtu osob žijící v dané lokalitě je cca 21 osob (z toho 8 nezletilých dětí), 99% romských obyvatel. Většina obyvatel lokality je dlouhodobě nezaměstnaná, závislá na systému sociálních dávek a to jak státní sociální podpory, tak dávek hmotné nouze. Důvodem přistěhování byly většinou dluhy na nájemném v původním bydlišti.

Vlastník nemovitosti

Vlastníkem nemovitosti je Město Vimperk.

Vybavení domu

Jedná se o starý dům bytový dům. V okolí domů jsou zahrádky u řeky. Vybavení domácností je starší. V domě je přípoj vody elektriny. V každém bytě je sociální zařízení, bojler na teplou vodu. Topení je lokální.

Poloha lokality

Lokalita se nachází u hlavní silnice ve směru na Strakonice, mimo město Vimperk. Lokalita je prostorově vyloučena od okolního města. Těsně sousedí s frekventovanou silnicí. Dopravní dostupnost je zajištěna linkovými autobusy.

Stav domů

Dům je v havarijním stavu. Velmi opotřebovaný i vzhledem k blízké silnici. Některá okna rozbitá, je vidět, že část domu je již delší dobu neužívaná a částečně „vybydlená“. Společné prostory neudržované, částečně zničené. V okolí domu značný nepořádek a odpadky.

Funkce domovníků

Není zavedena.

Vznik a vývoj lokality

Vzniklo přirozeným sestěhováním sociálně slabší části obyvatelstva vzhledem k nízkým nákladům na bydlení.

Sociálně problémové jevy v lokalitě

Většina obyvatel lokality je nezaměstnaná a žije ze sociálních dávek. Dalším obvyklým jevem je vysoká míra zadlužení a s tím spojené soudní exekuce obyvatel lokality. Výskyt užívání návykových látek. Výskyt prostituce.

Pohled na lokalitu



14 Závěr

Cílem monitoringu lokalit ohrožených sociálním vyloučením v Jihočeském kraji bylo zmapování současného stavu. Základním předpokladem bylo získání potřebných informací a vyhledání vhodných zdrojů. Spolupráce se sociálními odbory Městských úřadů obcí s rozšířenou působností se projevila jako nejvhodnější. Tento zdroj poskytl základní informace, které byly doplněny místním šetřením v lokalitách.

Při provádění monitoringu se projevila skutečnost neustále se měnící situace v této oblasti. Situace v některých lokalitách se změnila i v průběhu monitoringu, kdy například v Českých Budějovicích v lokalitě Vrbenská, došlo k odstěhování obyvatel lokality z důvodu rekonstrukce objektu. Celkově se dá říci, že migrace sociálně slabších obyvatel, kteří v lokalitách žijí je velká a přináší neustále změny v dané problematice.

Zásadním problémem při zpracování monitoringu byla absence pevné definice lokality ohrožené sociálním vyloučením, zejména jasné kvantitativní vyjádření jednotlivých znaků. Objevil se problém velké různorodosti jednotlivých lokalit co do počtu obyvatel, rozlohy, prostorového vyloučení a dalších znaků. Spolupracující sociální odbory městských úřadů přistupovaly rozdílně při vyhodnocování existence lokalit ohrožených sociálním vyloučením na území jejich správního obvodu. Někteří v dotazníku uvedli prakticky všechny lokality splňující definované znaky a to jak malé domky o několika nájemnicích v malých odlehlých obcích, tak i velká sídliště ve městech. Vzhledem k široké definici pojmu lokality ohrožené sociálním vyloučením, která byla zpracovateli pro potřeby monitoringu stanovena, byly v zpracovaném finálním dokumentu uvedeny všechny lokality z došlých dotazníků.

Zpracovatelé monitoringu hledali vhodný model pro výsledný materiál, který by mohl sloužit pro aktualizace v budoucnosti. Na základě zpracovaného materiálu bude sestaven podrobný dotazník pro další šetření v budoucnu, protože by bylo vhodné monitoring v pravidelných intervalech opakovat, tak aby byl zajištěn neustálý přehled o situaci v dané oblasti. V dotazníku budou u jednotlivých znaků uvedena kvantitativní minima, na základě kterých budou lokality zařazeny mezi ohrožené. Zpracovatelé se pokusí v budoucnu zajistit i více vhodných zdrojů informací, tak aby bylo možné zjistit co možná nejobektivnější stav lokalit ohrožených sociálním vyloučením v regionu. Dále by součástí monitoringu mohl být i ucelený seznam sociálních služeb pracujících s obyvateli těchto konkrétních lokalit.

Zpracoval: Mgr. Hana Augustinová, Ing. Petr Vačkář

Zdroje:

- [1] Český statistický úřad. Dostupné z internetu: < <http://www.czso.cz/>>
- [2] Město Benešov nad Černou. Dostupné z internetu: < <http://www.benesovnc.cz/>>
- [3] Město Český Krumlov. Dostupné z internetu: < <http://www.ckrumlov.info/>>
- [4] Město Jindřichův Hradec. Dostupné z internetu: < <http://www.jh.cz/>>
- [5] Město Kaplice. Dostupné z internetu: < <http://www.mestokaplice.cz/>>
- [6] Město Milevsko. Dostupné z internetu: < <http://www.milevsko-mesto.cz/>>
- [7] Město Písek. Dostupné z internetu: < <http://www.mesto-pisek.cz/>>
- [8] Město Prachatice. Dostupné z internetu: < <http://www.prachatice.eu/>>
- [9] Město Strakonice. Dostupné z internetu: < <http://www.strakonice.eu/>>
- [10] Město Tábor. Dostupné z internetu: < <http://www.taborcz.eu/>>
- [11] Město Třeboň. Dostupné z internetu: < <http://www.mesto-trebon.cz/>>
- [12] Město Vimperk. Dostupné z internetu: < <http://www.vimperk.cz/>>
- [13] Obec Hořice na Šuměvě. Dostupné z internetu: < <http://www.horicensumave.cz/>>
- [14] Obec Střítež. Dostupné z internetu: < <http://www.info-stritez.cz/>>
- [15] Obec Větrní. Dostupné z internetu: < <http://www.obecvetrni.cz/>>
- [16] Plán prevence kriminality města České Budějovice na léta 2014 – 2015
- [17] Portál plánování sociálních služeb. Dostupné z internetu: < <http://www.kpjck.cz/>>
- [18] Program rozvoje Jihočeského kraje 2014 – 2020. Dostupné z internetu: < http://www.kraj-jihocesky.cz/1598/program_rozvoje_jihoceskeho_kraje_2014_8211_2020.htm>
- [19] Rozvojový plán sociálních služeb České Budějovice 2013 – 2018. Dostupné z internetu: < <http://rpss.c-budejovice.cz/cz/archiv/RPSS-2013-2018/dokumenty/Documents/RPSSCB%202012-2018%20FINAL.pdf>>
- [20] Statutární město České Budějovice Dostupné z internetu:< <http://www.c-budejovice.cz/cz/stranky/uvod.aspx>>
- [21] Střednědobý plán rozvoje sociálních služeb Jihočeského kraje na období 2014 – 2016. Dostupné z internetu: < http://www.kraj-jihocesky.cz/1225/strednedoby_plan_rozvoje_socialnich_sluzeb_jihoceskeho_kraje.htm>
- [22] Wikipedie. Dostupné z internetu:<http://cs.wikipedia.org/wiki/Hlavn%C3%AD_strana>