

NAŘÍZENÍ JIHOČESKÉHO KRAJE

č. 20/2021

ze dne 25. 8. 2021

o vyhlášení přírodní rezervace Blanko a jejího ochranného pásma a o stanovení jejich bližších ochranných podmínek

Rada Jihočeského kraje vydává dne 25. 8. 2021 podle § 33 a § 77a odst. 2 zákona č. 114/1992 Sb., o ochraně přírody a krajiny, ve znění pozdějších předpisů, dále podle § 7 a § 59 odst. 1 písm. k) zákona č. 129/2000 Sb., o krajích, ve znění pozdějších předpisů, toto nařízení.

Článek 1

Vymezení přírodní rezervace a jejího ochranného pásma

- a) Tímto nařízením se zřizuje přírodní rezervace Blanko včetně ochranného pásma a stanovují se omezení ve využití jejího území.
- b) Přírodní rezervace včetně ochranného pásma se nachází ve správním obvodu obce s rozšířenou působností Jindřichův Hradec, v obvodu územní působnosti obce Nová Bystřice. Přírodní památka a její ochranné pásmo zahrnují část katastrálního území Mnich u Nové Bystřice.
- c) Hranice přírodní rezervace se stanoví uzavřeným geometrickým obrazcem s přímými stranami, jehož vrcholy jsou určeny souřadnicemi jednotné trigonometrické sítě katastrální (dále jen S–JTSK)¹. Seznam souřadnic vrcholů geometrického obrazce tak, jak jdou v obrazci za sebou, je uveden v příloze č. 1 k tomuto nařízení.
- d) Hranice ochranného pásma přírodní rezervace Blanko je stanovena uzavřeným geometrickým polygonem, jehož vrcholy jsou určeny souřadnicemi udanými v souřadnicovém systému S–JTSK. Seznam souřadnic jednotlivých vrcholů geometrického polygonu tak, jak jdou v obrazci za sebou, je uveden v příloze č. 2 tohoto nařízení.
- e) Grafické znázornění území nově vymezené přírodní rezervace Blanko a jejího ochranného pásma je zakresleno do katastrální mapy, která je přílohou č. 3 tohoto nařízení.

Článek 2

Předmět ochrany

Ochrana mezotrofního rybníka s dobře vyvinutým litorálními porosty a lučního rašeliniště.

¹) Nařízení vlády č. 430/2006 Sb., o stanovení geodetických referenčních systémů a státních mapových děl závazných na území státu a zásadách jejich používání, ve znění pozdějších předpisů

Článek 3

Bližší ochranné podmínky

Jen se souhlasem příslušného orgánu ochrany přírody lze na území přírodní rezervace:

- a) hospodařit na pozemcích způsobem vyžadujícím intenzivní technologie, zejména prostředky a činnosti, které mohou způsobit změny v biologické rozmanitosti, struktuře a funkci ekosystému anebo nevratně poškozovat půdní povrch,
- b) používat biocidy,
- c) povolovat a umisťovat nové stavby,
- d) povolovat nebo uskutečňovat záměrné rozšiřování geograficky nepůvodních druhů rostlin a živočichů,
- e) sbírat či odchyťovat rostliny a živočichy, kromě výkonu práva myslivosti a rybářství či sběru lesních plodů,
- f) měnit dochované přírodní prostředí v rozporu s bližšími podmínkami ochrany přírodní rezervace.

Výše uvedené souhlasy se nevyžadují, pokud tyto činnosti vykonává přímo příslušný orgán ochrany přírody, nebo jsou příslušným orgánem ochrany přírody požadovány v rámci realizace schváleného plánu péče nebo v rámci opatření ke zlepšení stavu prostředí přírodní rezervace.

Článek 4

Činnosti a zásahy vázané na předchozí souhlas orgánu ochrany přírody v ochranném pásmu

Jen se souhlasem příslušného orgánu ochrany přírody lze v ochranném pásmu:

- a) skladovat biomasu a statková hnojiva,
- b) hnojit nebo vápnit porosty,
- c) zřizovat myslivecká zařízení, včetně krmelišť, vnaďišť, újedišť a slanisek.

Výše uvedené souhlasy se nevyžadují, pokud tyto činnosti vykonává přímo příslušný orgán ochrany přírody, nebo jsou příslušným orgánem ochrany přírody požadovány v rámci realizace schváleného plánu péče nebo v rámci opatření ke zlepšení stavu ochranného pásma přírodní rezervace.

Článek 5

Zrušující ustanovení

Toto nařízení ruší Nařízení Okresního úřadu Jindřichův Hradec č. 9/98 o zřízení přírodní rezervace „Blanko“ a jejího ochranného pásma, ze dne 30. 11. 1998, účinné ode dne 15. 12. 1998.

Článek 6

Obecná ustanovení

Porušování ustanovení tohoto nařízení lze postihnout u fyzických osob jako přestupek a u právnických osob a fyzických osob při výkonu podnikatelské činnosti jako správní delikt, pokud se nejedná o čin přísněji trestný.

Článek 7
Závěrečná ustanovení

Toto nařízení bylo schváleno usnesením Rady Jihočeského kraje č. 904/2021/RK-23 ze dne 25. 8. 2021, a nabývá platnosti dnem vyhlášení ve Věstníku právních předpisů Jihočeského kraje a účinnosti patnáctým dnem následujícím po jeho vyhlášení ve Věstníku právních předpisů Jihočeského kraje.

Mgr. František Talíř v.r.
1. náměstek hejtmána

MUDr. Martin Kuba v.r.
hejtman

Příloha č. 1 k nařízení Jihočeského kraje č. 20/2021 ze dne 25. 8. 2021: seznam zeměpisných souřadnic (S–JTSK) jednotlivých vrcholů geometrických obrazců, kterými jsou stanoveny hranice přírodní rezervace Blanko

číslo bodu	souřadnice – Y [m]	souřadnice – X [m]	pořadí bodu v obrazci	zdroj souřadnic
1	712 144,40	1 167 921,64	1	Výpočet
2	712 145,10	1 167 921,83	2	Výpočet
3	712 145,52	1 167 921,95	3	Výpočet
4	712 145,59	1 167 921,97	4	Výpočet
5	712 155,65	1 167 924,97	5	Výpočet
6	712 156,40	1 167 924,25	6	Výpočet
7	712 218,55	1 167 859,21	7	Výpočet
8	712 221,64	1 167 855,83	8	Výpočet
9	712 229,51	1 167 847,25	9	Výpočet
10	712 264,47	1 167 805,76	10	Výpočet
11	712 260,18	1 167 801,36	11	Výpočet
12	712 265,67	1 167 788,37	12	Výpočet
13	712 254,87	1 167 772,42	13	Výpočet
14	712 243,42	1 167 728,93	14	Výpočet
15	712 237,01	1 167 708,77	15	Výpočet
16	712 233,02	1 167 696,24	16	Výpočet
17	712 230,86	1 167 686,90	17	Výpočet
18	712 225,03	1 167 661,64	18	Výpočet
19	712 229,21	1 167 639,50	19	Výpočet
20	712 235,63	1 167 623,68	20	Výpočet
21	712 244,39	1 167 613,07	21	Výpočet
22	712 259,17	1 167 607,33	22	Výpočet
23	712 256,91	1 167 599,07	23	Výpočet
24	712 256,69	1 167 598,52	24	Výpočet
25	712 246,77	1 167 573,11	25	Výpočet
26	712 232,15	1 167 555,67	26	Výpočet
27	712 224,70	1 167 542,93	27	Výpočet
28	712 223,14	1 167 540,27	28	Výpočet
29	712 221,17	1 167 536,89	29	Výpočet
30	712 207,81	1 167 517,32	30	Výpočet
31	712 201,51	1 167 508,10	31	Výpočet
32	712 161,56	1 167 501,72	32	Výpočet
33	712 125,82	1 167 467,81	33	Výpočet
34	712 112,80	1 167 455,45	34	Výpočet
35	712 098,99	1 167 445,44	35	Výpočet
36	712 096,84	1 167 441,52	36	Výpočet
37	712 074,05	1 167 399,98	37	Výpočet
38	712 071,00	1 167 394,43	38	Výpočet
39	712 069,09	1 167 390,95	39	Výpočet
40	712 051,21	1 167 397,34	40	Výpočet

číslo bodu	souřadnice – Y [m]	souřadnice – X [m]	pořadí bodu v obrazci	zdroj souřadnic
41	712 020,81	1 167 421,10	41	Výpočet
42	711 995,21	1 167 431,26	42	Výpočet
43	711 981,01	1 167 436,67	43	Výpočet
44	711 915,91	1 167 461,44	44	Výpočet
45	711 873,33	1 167 479,09	45	Výpočet
46	711 871,72	1 167 479,76	46	Výpočet
47	711 842,03	1 167 493,02	47	Výpočet
48	711 826,41	1 167 500,60	48	Výpočet
49	711 744,05	1 167 542,48	49	Výpočet
50	711 730,98	1 167 549,13	50	Výpočet
51	711 730,81	1 167 560,73	51	Výpočet
52	711 839,08	1 167 542,34	52	Výpočet
53	711 839,98	1 167 542,19	53	Výpočet
54	711 845,26	1 167 541,31	54	Výpočet
55	711 851,08	1 167 568,83	55	Výpočet
56	711 853,20	1 167 585,23	56	Výpočet
57	711 860,61	1 167 592,11	57	Výpočet
58	711 880,71	1 167 598,99	58	Výpočet
59	711 894,47	1 167 617,51	59	Výpočet
60	711 900,29	1 167 635,50	60	Výpočet
61	711 904,00	1 167 656,14	61	Výpočet
62	711 908,78	1 167 671,93	62	Výpočet
63	711 911,10	1 167 679,58	63	Výpočet
64	711 914,58	1 167 691,06	64	Výpočet
65	711 930,64	1 167 690,74	65	Výpočet
66	711 939,29	1 167 690,56	66	Výpočet
67	711 947,58	1 167 729,29	67	Výpočet
68	711 963,44	1 167 777,79	68	Výpočet
69	711 991,80	1 167 824,22	69	Výpočet
70	711 999,62	1 167 837,02	70	Výpočet
71	711 999,63	1 167 837,03	71	Výpočet
72	712 048,77	1 167 860,13	72	Výpočet
73	712 088,54	1 167 853,88	73	Výpočet
74	712 111,60	1 167 886,44	74	Výpočet
75	712 113,23	1 167 888,58	75	Výpočet
76	712 117,09	1 167 897,11	76	Výpočet
77	712 117,27	1 167 897,50	77	Výpočet
78	712 126,68	1 167 917,09	78	Výpočet
79	712 126,69	1 167 917,09	79	Výpočet
80	712 127,29	1 167 917,24	80	Výpočet
81	712 137,90	1 167 919,89	81	Výpočet
82	712 139,76	1 167 920,35	82	Výpočet
83	712 144,18	1 167 921,58	83	Výpočet

Příloha č. 2 k nařízení Jihočeského kraje č. 20/2020 ze dne 25. 8. 2021: seznam zeměpisných souřadnic (S–JTSK) jednotlivých vrcholů geometrických obrazců, kterými jsou stanoveny hranice ochranného pásma přírodní rezervace Blanko

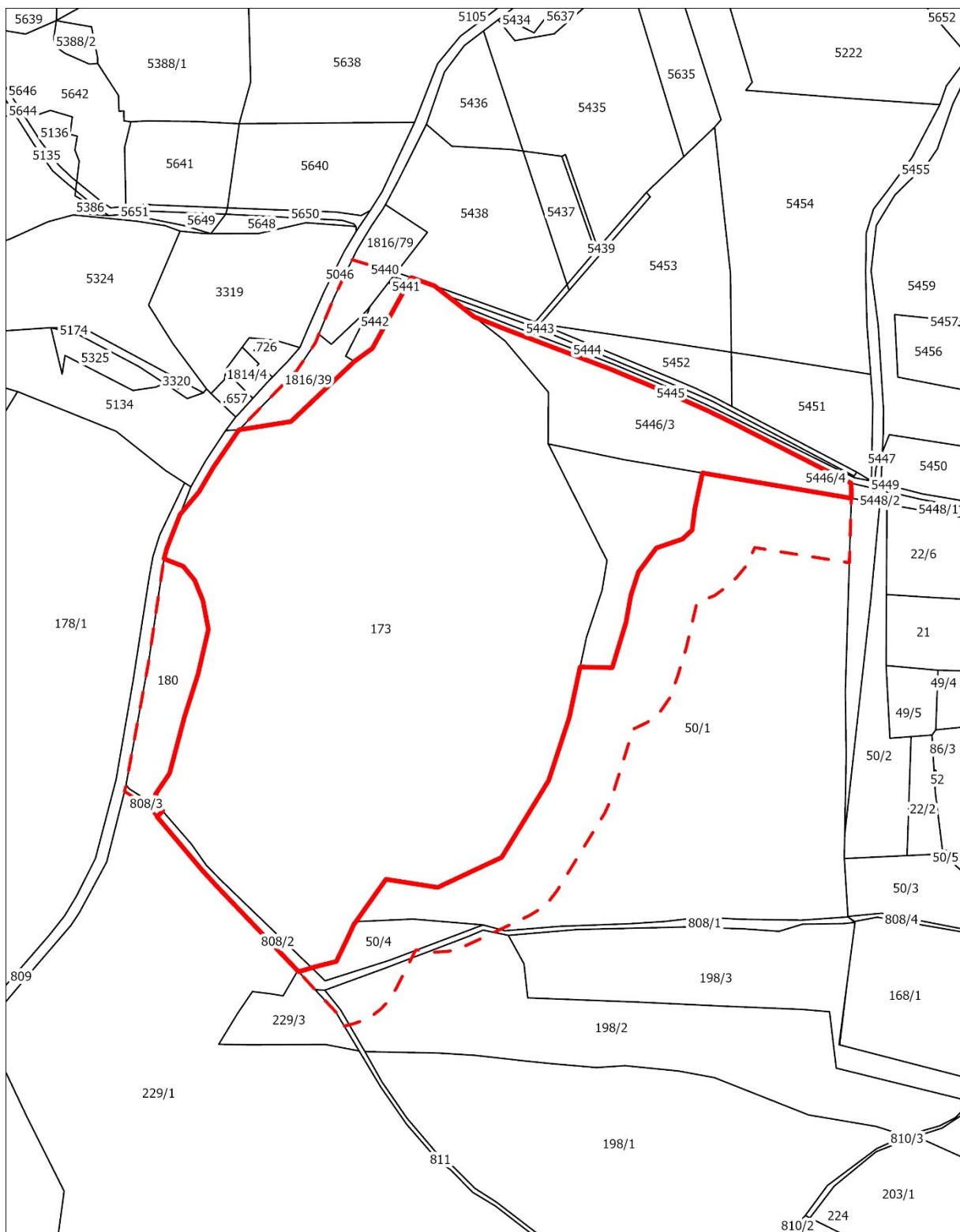
číslo bodu	souřadnice – Y [m]	souřadnice – X [m]	pořadí bodu v obrazci	zdroj souřadnic
1	712 098,99	1 167 445,44	1	Výpočet
2	712 112,16	1 167 454,99	2	Výpočet
3	712 112,80	1 167 455,45	3	Výpočet
4	712 119,76	1 167 462,06	4	Výpočet
5	712 125,82	1 167 467,81	5	Výpočet
6	712 154,79	1 167 495,30	6	Výpočet
7	712 161,56	1 167 501,72	7	Výpočet
8	712 201,51	1 167 508,10	8	Výpočet
9	712 176,47	1 167 482,34	9	Výpočet
10	712 165,22	1 167 470,77	10	Výpočet
11	712 162,92	1 167 468,40	11	Výpočet
12	712 156,89	1 167 462,20	12	Výpočet
13	712 155,43	1 167 460,03	13	Výpočet
14	712 151,01	1 167 453,45	14	Výpočet
15	712 144,52	1 167 443,80	15	Výpočet
16	712 142,72	1 167 441,12	16	Výpočet
17	712 140,15	1 167 434,50	17	Výpočet
18	712 128,45	1 167 406,27	18	Výpočet
19	712 126,10	1 167 401,38	19	Výpočet
20	712 116,23	1 167 380,84	20	Výpočet
21	712 114,51	1 167 377,25	21	Výpočet
22	712 090,91	1 167 384,37	22	Výpočet
23	712 072,80	1 167 389,83	23	Výpočet
24	712 069,09	1 167 390,95	24	Výpočet
1	712 244,39	1 167 613,07	1	Výpočet
2	712 235,63	1 167 623,68	2	Výpočet
3	712 233,37	1 167 629,26	3	Výpočet
4	712 232,05	1 167 632,51	4	Výpočet
5	712 230,20	1 167 637,05	5	Výpočet
6	712 229,21	1 167 639,50	6	Výpočet
7	712 225,03	1 167 661,64	7	Výpočet
8	712 225,51	1 167 663,71	8	Výpočet
9	712 225,72	1 167 664,61	9	Výpočet
10	712 228,29	1 167 675,75	10	Výpočet
11	712 228,83	1 167 678,10	11	Výpočet
12	712 230,86	1 167 686,90	12	Výpočet
13	712 231,23	1 167 688,50	13	Výpočet
14	712 233,02	1 167 696,24	14	Výpočet
15	712 233,13	1 167 696,59	15	Výpočet
16	712 243,53	1 167 729,04	16	Výpočet




číslo bodu	souřadnice – Y [m]	souřadnice – X [m]	pořadí bodu v obrazci	zdroj souřadnic
17	712 248,36	1 167 747,53	17	Výpočet
18	712 254,87	1 167 772,40	18	Výpočet
19	712 264,35	1 167 786,42	19	Výpočet
20	712 265,67	1 167 788,37	20	Výpočet
21	712 260,18	1 167 801,36	21	Výpočet
22	712 264,47	1 167 805,76	22	Výpočet
23	712 271,50	1 167 797,52	23	Výpočet
24	712 289,48	1 167 786,26	24	Výpočet
25	712 288,37	1 167 781,28	25	Výpočet
26	712 288,28	1 167 780,79	26	Výpočet
27	712 271,21	1 167 687,91	27	Výpočet
28	712 269,18	1 167 674,53	28	Výpočet
29	712 263,00	1 167 633,02	29	Výpočet
30	712 259,17	1 167 607,33	30	Výpočet
1	712 145,59	1 167 921,97	1	Výpočet
2	712 126,69	1 167 917,10	2	Výpočet
3	712 126,69	1 167 917,09	3	Výpočet
4	712 126,68	1 167 917,09	4	Výpočet
5	712 117,27	1 167 897,50	5	Výpočet
6	712 117,09	1 167 897,11	6	Výpočet
7	712 113,23	1 167 888,58	7	Výpočet
8	712 111,60	1 167 886,44	8	Výpočet
9	712 088,54	1 167 853,88	9	Výpočet
10	712 048,77	1 167 860,13	10	Výpočet
11	712 040,47	1 167 856,23	11	Výpočet
12	711 999,63	1 167 837,03	12	Výpočet
13	711 999,62	1 167 837,02	13	Výpočet
14	711 991,80	1 167 824,22	14	Výpočet
15	711 963,44	1 167 777,79	15	Výpočet
16	711 961,76	1 167 772,67	16	Výpočet
17	711 947,58	1 167 729,29	17	Výpočet
18	711 940,74	1 167 697,36	18	Výpočet
19	711 939,29	1 167 690,56	19	Výpočet
20	711 930,64	1 167 690,74	20	Výpočet
21	711 914,58	1 167 691,06	21	Výpočet
22	711 914,58	1 167 691,05	22	Výpočet
23	711 911,10	1 167 679,58	23	Výpočet
24	711 908,78	1 167 671,93	24	Výpočet
25	711 904,00	1 167 656,14	25	Výpočet
26	711 900,29	1 167 635,50	26	Výpočet
27	711 894,47	1 167 617,51	27	Výpočet
28	711 880,71	1 167 598,99	28	Výpočet
29	711 880,69	1 167 598,98	29	Výpočet
30	711 860,61	1 167 592,11	30	Výpočet

číslo bodu	souřadnice – Y [m]	souřadnice – X [m]	pořadí bodu v obrazci	zdroj souřadnic
31	711 860,60	1 167 592,10	31	Výpočet
32	711 853,20	1 167 585,23	32	Výpočet
33	711 851,08	1 167 568,83	33	Výpočet
34	711 845,26	1 167 541,31	34	Výpočet
35	711 845,24	1 167 541,31	35	Výpočet
36	711 839,98	1 167 542,19	36	Výpočet
37	711 839,08	1 167 542,34	37	Výpočet
38	711 747,35	1 167 557,92	38	Výpočet
39	711 730,81	1 167 560,73	39	Výpočet
40	711 730,81	1 167 560,73	40	Výpočet
41	711 731,10	1 167 570,66	41	Výpočet
42	711 731,33	1 167 577,86	42	Výpočet
43	711 731,53	1 167 584,29	43	Výpočet
44	711 731,76	1 167 591,72	44	Výpočet
45	711 731,93	1 167 597,21	45	Výpočet
46	711 732,09	1 167 602,41	46	Výpočet
47	711 732,18	1 167 605,26	47	Výpočet
48	711 732,25	1 167 607,79	48	Výpočet
49	711 732,33	1 167 610,32	49	Výpočet
50	711 745,91	1 167 608,17	50	Výpočet
51	711 786,05	1 167 601,81	51	Výpočet
52	711 805,07	1 167 598,65	52	Výpočet
53	711 810,84	1 167 611,84	53	Výpočet
54	711 819,15	1 167 621,85	54	Výpočet
55	711 826,55	1 167 628,73	55	Výpočet
56	711 835,83	1 167 635,54	56	Výpočet
57	711 849,55	1 167 641,17	57	Výpočet
58	711 857,60	1 167 675,51	58	Výpočet
59	711 864,23	1 167 697,41	59	Výpočet
60	711 868,30	1 167 708,83	60	Výpočet
61	711 870,16	1 167 714,07	61	Výpočet
62	711 877,49	1 167 724,61	62	Výpočet
63	711 886,96	1 167 732,66	63	Výpočet
64	711 887,36	1 167 732,99	64	Výpočet
65	711 898,52	1 167 738,37	65	Výpočet
66	711 902,91	1 167 752,51	66	Výpočet
67	711 908,51	1 167 770,35	67	Výpočet
68	711 915,20	1 167 791,65	68	Výpočet
69	711 920,28	1 167 802,81	69	Výpočet
70	711 932,87	1 167 823,34	70	Výpočet
71	711 947,17	1 167 846,66	71	Výpočet
72	711 953,99	1 167 857,78	72	Výpočet
73	711 956,99	1 167 862,67	73	Výpočet
74	711 961,01	1 167 867,87	74	Výpočet

číslo bodu	souřadnice – Y [m]	souřadnice – X [m]	pořadí bodu v obrazci	zdroj souřadnic
75	711 963,58	1 167 871,19	75	Výpočet
76	711 969,01	1 167 876,07	76	Výpočet
77	711 978,11	1 167 881,67	77	Výpočet
78	711 996,02	1 167 890,20	78	Výpočet
79	712 000,80	1 167 892,48	79	Výpočet
80	712 005,47	1 167 894,71	80	Výpočet
81	712 019,95	1 167 901,60	81	Výpočet
82	712 031,90	1 167 907,03	82	Výpočet
83	712 040,37	1 167 909,28	83	Výpočet
84	712 051,22	1 167 909,96	84	Výpočet
85	712 055,49	1 167 909,38	85	Výpočet
86	712 064,63	1 167 908,16	86	Výpočet
87	712 065,80	1 167 908,60	87	Výpočet
88	712 068,78	1 167 914,45	88	Výpočet
89	712 081,04	1 167 938,53	89	Výpočet
90	712 087,62	1 167 948,67	90	Výpočet
91	712 092,84	1 167 954,03	91	Výpočet
92	712 098,79	1 167 958,54	92	Výpočet
93	712 106,38	1 167 962,58	93	Výpočet
94	712 113,46	1 167 964,98	94	Výpočet
95	712 116,70	1 167 965,81	95	Výpočet
96	712 120,59	1 167 966,81	96	Výpočet
97	712 127,14	1 167 955,84	97	Výpočet
98	712 132,58	1 167 950,04	98	Výpočet
99	712 143,10	1 167 938,76	99	Výpočet
100	712 151,94	1 167 929,04	100	Výpočet
101	712 155,65	1 167 924,97	101	Výpočet

Příloha č. 3 k nařízení Jihočeského kraje č. 20/2021 ze dne 25. 8. 2021: vymezení přírodní rezervace Blanko a jejího ochranného pásma



-  přírodní rezervace Blanko
-  ochranné pásmo PR
-  katastr nemovitostí



0 50 100 m

Podkladová data:
Katastr nemovitostí ČR, aktuální k 1. 3. 2021 © ČÚZK

Vyhotovil:
Odbor životního prostředí, zemědělství a lesnictví,
Jihočeský kraj, červen 2021