

NAŘÍZENÍ JIHOČESKÉHO KRAJE

č. 2/2021

ze dne 25. 2. 2021

o vyhlášení přírodní památky Ražický a jejího ochranného pásma a o stanovení jejích bližších ochranných podmínek

Rada Jihočeského kraje vydává dne 25. 2. 2021 podle § 36 a § 77a odst. 2 zákona č. 114/1992 Sb., o ochraně přírody a krajiny, ve znění pozdějších předpisů, dále podle § 7 a § 59 odst. 1 písm. k) zákona č. 129/2000 Sb., o krajích, ve znění pozdějších předpisů, toto nařízení.

Článek 1

Vymezení přírodní památky a jejího ochranného pásma

- a) Tímto nařízením se zřizuje přírodní památka Ražický včetně ochranného pásma a stanovují se omezení ve využití jejího území.
- b) Přírodní památka včetně ochranného pásma se nachází ve správním obvodu obce s rozšířenou působností Písek, v obvodu územní působnosti obcí Ražice a Putim. Přírodní památka a její ochranné pásmo zahrnují část katastrálního území Ražice a Putim.
- c) Hranice přírodní památky se stanoví uzavřeným geometrickým obrazcem s přímými stranami, jehož vrcholy jsou určeny souřadnicemi jednotné trigonometrické sítě katastrální (dále jen S–JTSK)¹. Seznam souřadnic vrcholů geometrického obrazce tak, jak jdou v obrazci za sebou, je uveden v příloze č. 1 k tomuto nařízení.
- d) Hranice ochranného pásma přírodní památky Ražický je stanovena uzavřeným geometrickým polygonem, jehož vrcholy jsou určeny souřadnicemi udanými v souřadnicovém systému S–JTSK. Seznam souřadnic jednotlivých vrcholů geometrického polygonu tak, jak jdou v obrazci za sebou, je uveden v příloze č. 2 tohoto nařízení.
- e) Grafické znázornění území nově vymezené přírodní památky Ražický a jejího ochranného pásma je zakresleno do katastrální mapy, která je přílohou č. 3 tohoto nařízení.

Článek 2

Předmět ochrany

Rybník s bohatě vyvinutými litorálními porosty, starou dubovou hrází a zázemím zamokřených pozemků s pestrou mokřadní zoocenózou, zejména významný jako hnízdiště a tahová zastávka bohaté avifauny, včetně několika druhů bahňáků.

Článek 3

Bližší ochranné podmínky

Jen se souhlasem příslušného orgánu ochrany přírody lze v ochranném pásmu:

- a) hnojit pozemky anebo používat chemické prostředky,
- b) schvalovat zarybňovací plány a přikrmovat ryby,

¹) Nařízení vlády č. 430/2006 Sb., o stanovení geodetických referenčních systémů a státních mapových děl závazných na území státu a zásadách jejich používání, ve znění pozdějších předpisů

- c) umisťovat, povolovat nebo provádět stavby, měnit způsob využití pozemků, provádět terénní úpravy, měnit vodní režim pozemků nebo nakládat s vodami,
- d) provádět letnění nebo zimování rybníku, zasahovat do litorálních porostů, provádět úpravy dna a břehů včetně odbahňování,
- e) manipulovat s hladinou rybníků způsobem, který by mohl ohrozit hnízdění vodního ptactva, vývoj obojživelníků, používat rybník pro chov vodní drůbeže.

Výše uvedené souhlasy se nevyžadují, pokud tyto činnosti vykonává přímo příslušný orgán ochrany přírody, nebo jsou příslušným orgánem ochrany přírody požadovány v rámci realizace schváleného plánu péče nebo v rámci opatření ke zlepšení stavu prostředí přírodní památky a jejího ochranného pásma.

Článek 4

Činnosti a zásahy vázané na předchozí souhlas orgánu ochrany přírody v ochranném pásmu

Pro ochranné pásmo přírodní památky se nestanovují bližší ochranné podmínky.

Článek 5

Zrušující ustanovení

Toto nařízení ruší čl.1 odst. 24 „Ražický“ Vyhlášky Národního okresního výboru Písek, o zřízení chráněných přírodních výtvorů ze dne 4. 12. 1985, s účinností ode dne 1. 2. 1986.

Článek 6

Obecná ustanovení

Porušování ustanovení tohoto nařízení lze postihnout u fyzických osob jako přestupek a u právnických osob a fyzických osob při výkonu podnikatelské činnosti jako správní delikt, pokud se nejedná o čin přísněji trestný.

Článek 7

Závěrečná ustanovení

Toto nařízení bylo schváleno usnesením Rady Jihočeského kraje č. 180/2021/RK-10 ze dne 25. 2. 2021, a nabývá platnosti dnem vyhlášení ve Věstníku právních předpisů Jihočeského kraje a účinnosti patnáctým dnem následujícím po jeho vyhlášení ve Věstníku právních předpisů Jihočeského kraje.

Mgr. František Talíř v.r.
1. náměstek hejtmána

MUDr. Martin Kuba v.r.
hejtman

Příloha č. 1 k nařízení Jihočeského kraje č. 2/2021 ze dne 25. 2. 2021: seznam zeměpisných souřadnic (S–JTSK) jednotlivých vrcholů geometrických obrazců, kterými jsou stanoveny hranice přírodní památky Ražický

pořadové číslo	X	Y
1	1 132 021,39	778 045,09
2	1 131 988,12	778 032,64
3	1 131 980,80	778 031,84
4	1 131 971,82	778 031,44
5	1 131 942,38	778 034,93
6	1 131 928,78	778 036,54
7	1 131 920,68	778 035,67
8	1 131 918,01	778 035,23
9	1 131 916,16	778 034,87
10	1 131 913,19	778 033,73
11	1 131 850,64	777 997,47
12	1 131 809,80	777 976,82
13	1 131 785,83	777 965,94
14	1 131 762,56	777 958,27
15	1 131 780,38	777 908,81
16	1 131 802,01	777 911,77
17	1 131 801,84	777 877,42
18	1 131 792,32	777 876,35
19	1 131 805,57	777 836,16
20	1 131 823,22	777 778,31
21	1 131 825,23	777 779,11
22	1 131 836,77	777 748,84
23	1 131 849,08	777 718,45
24	1 131 859,07	777 690,03
25	1 131 860,41	777 670,53
26	1 131 862,33	777 652,44
27	1 131 862,54	777 642,35
28	1 131 855,78	777 619,69
29	1 131 851,57	777 604,21
30	1 131 832,88	777 565,61
31	1 131 851,23	777 556,70
32	1 131 879,98	777 542,75
33	1 131 903,56	777 532,33
34	1 131 926,45	777 530,15
35	1 131 927,61	777 521,19
36	1 131 981,74	777 495,34
37	1 131 993,99	777 437,37
38	1 132 002,81	777 404,41
39	1 132 013,16	777 371,20
40	1 132 013,16	777 371,20
41	1 132 032,96	777 319,85
42	1 132 034,69	777 315,25
43	1 132 046,14	777 280,12

pořadové číslo	X	Y
44	1 132 034,63	777 273,04
45	1 132 045,33	777 222,11
46	1 132 057,37	777 165,24
47	1 132 063,67	777 134,93
48	1 132 089,86	777 118,67
49	1 132 113,11	777 092,42
50	1 132 132,52	777 057,85
51	1 132 182,27	777 011,37
52	1 132 253,17	777 002,23
53	1 132 300,38	777 000,56
54	1 132 318,30	776 995,11
55	1 132 318,30	776 984,88
56	1 132 324,02	776 981,22
57	1 132 334,53	776 982,26
58	1 132 394,79	776 965,66
59	1 132 401,10	776 955,21
60	1 132 403,20	776 960,89
61	1 132 431,19	776 964,15
62	1 132 447,70	776 966,08
63	1 132 473,27	776 969,06
64	1 132 495,28	776 989,89
65	1 132 533,55	777 030,13
66	1 132 546,59	777 045,20
67	1 132 553,82	777 055,92
68	1 132 560,08	777 065,21
69	1 132 504,58	777 114,79
70	1 132 497,73	777 107,68
71	1 132 491,65	777 113,12
72	1 132 497,96	777 120,32
73	1 132 465,52	777 156,97
74	1 132 454,23	777 197,00
75	1 132 424,93	777 249,08
76	1 132 337,38	777 293,49
77	1 132 337,53	777 382,26
78	1 132 310,00	777 526,85
79	1 132 293,59	777 633,24
80	1 132 292,63	777 639,44
81	1 132 286,25	777 689,61
82	1 132 291,17	777 706,81
83	1 132 299,44	777 712,47
84	1 132 307,78	777 714,36
85	1 132 306,54	777 721,83
86	1 132 301,86	777 726,81
87	1 132 294,49	777 734,64
88	1 132 279,67	777 748,17

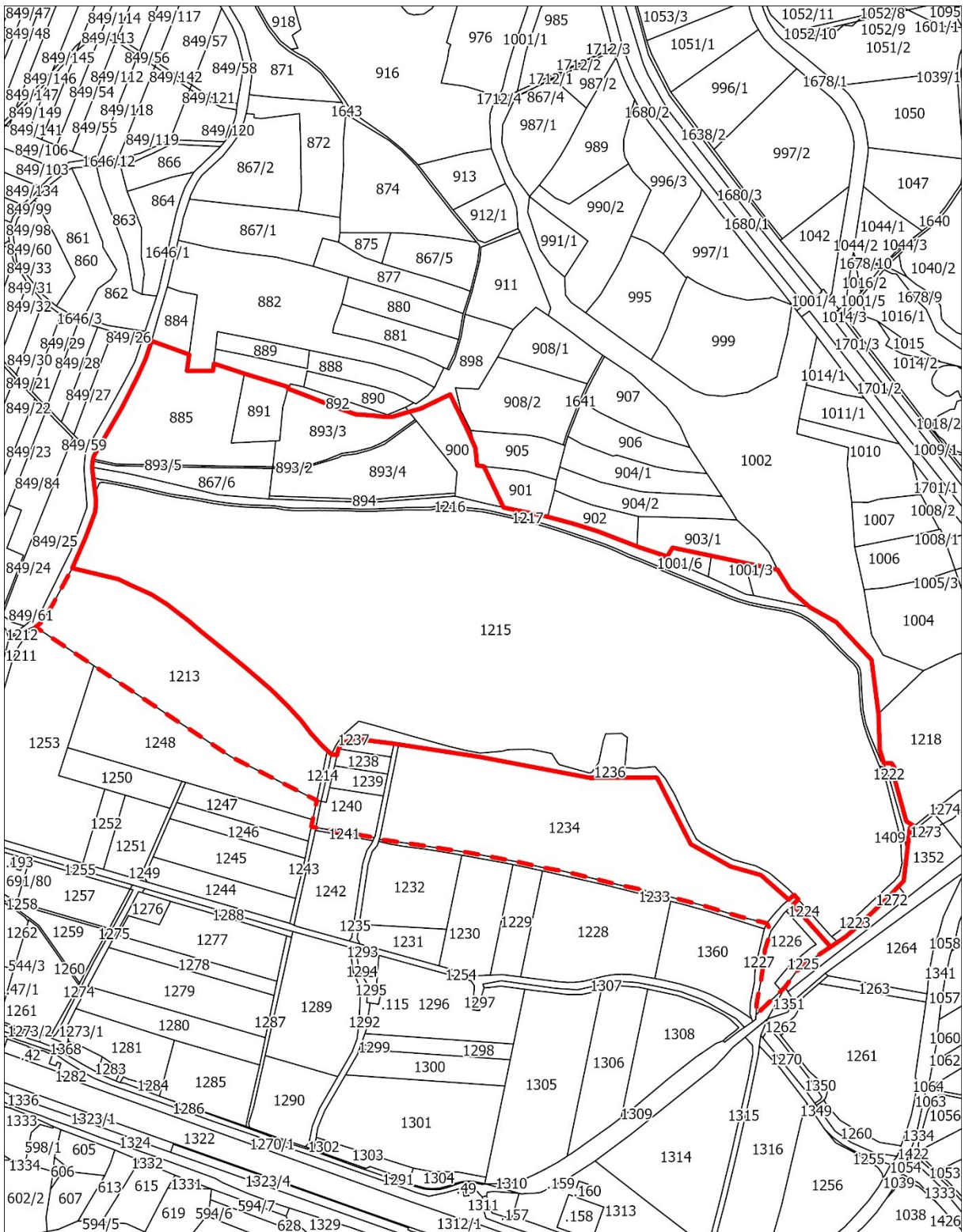
pořadové číslo	X	Y
89	1 132 262,00	777 761,72
90	1 132 242,40	777 779,74
91	1 132 221,03	777 801,60
92	1 132 191,54	777 835,89
93	1 132 166,52	777 866,40
94	1 132 144,10	777 894,22
95	1 132 132,00	777 908,23
96	1 132 109,36	777 937,64
97	1 132 096,45	777 958,01
98	1 132 083,89	777 985,79
99	1 132 076,09	778 001,90
100	1 132 061,64	778 062,63




Příloha č. 2 k nařízení Jihočeského kraje č. 2/2021 ze dne 25. 2. 2021: seznam zeměpisných souřadnic (S–JTSK) jednotlivých vrcholů geometrických obrazců, kterými jsou stanoveny hranice ochranného pásma přírodní památky Ražický

pořadové číslo	X	Y
1	1 132 581,59	777 097,14
2	1 132 592,45	777 110,12
3	1 132 613,18	777 125,19
4	1 132 617,70	777 130,06
5	1 132 620,45	777 133,02
6	1 132 649,48	777 163,32
7	1 132 633,27	777 162,29
8	1 132 602,51	777 156,45
9	1 132 588,22	777 154,42
10	1 132 563,64	777 151,51
11	1 132 539,31	777 143,70
12	1 132 528,97	777 149,20
13	1 132 520,70	777 182,90
14	1 132 505,65	777 233,19
15	1 132 488,93	777 296,56
16	1 132 484,20	777 316,39
17	1 132 478,94	777 341,51
18	1 132 460,57	777 416,19
19	1 132 455,93	777 442,75
20	1 132 448,44	777 475,74
21	1 132 436,45	777 539,15
22	1 132 426,14	777 605,59
23	1 132 420,48	777 644,43
24	1 132 418,62	777 658,86
25	1 132 416,48	777 665,34
26	1 132 415,41	777 669,37
27	1 132 403,04	777 742,26
28	1 132 401,75	777 748,15
29	1 132 392,74	777 746,25
30	1 132 367,37	777 740,89
31	1 132 310,16	777 853,26
32	1 132 292,30	777 880,16
33	1 132 190,00	778 034,24
34	1 132 139,11	778 110,88
35	1 132 132,42	778 102,46
36	1 132 110,61	778 088,94
37	1 132 093,80	778 079,95
38	1 132 089,72	778 077,82
39	1 132 061,64	778 062,63
40	1 132 076,09	778 001,90
41	1 132 083,89	777 985,79
42	1 132 096,45	777 958,01

pořadové číslo	X	Y
43	1 132 109,36	777 937,64
44	1 132 132,00	777 908,23
45	1 132 144,10	777 894,22
46	1 132 166,52	777 866,40
47	1 132 191,54	777 835,89
48	1 132 221,03	777 801,60
49	1 132 242,40	777 779,74
50	1 132 262,00	777 761,72
51	1 132 279,67	777 748,17
52	1 132 294,49	777 734,64
53	1 132 301,86	777 726,81
54	1 132 306,54	777 721,83
55	1 132 307,78	777 714,36
56	1 132 299,44	777 712,47
57	1 132 291,17	777 706,81
58	1 132 286,25	777 689,61
59	1 132 292,63	777 639,44
60	1 132 293,59	777 633,24
61	1 132 310,00	777 526,85
62	1 132 337,53	777 382,26
63	1 132 337,38	777 293,49
64	1 132 424,93	777 249,08
65	1 132 454,23	777 197,00
66	1 132 465,52	777 156,97
67	1 132 497,96	777 120,32
68	1 132 491,65	777 113,12
69	1 132 497,73	777 107,68
70	1 132 504,58	777 114,79
71	1 132 560,08	777 065,21


Příloha č. 3 k nařízení Jihočeského kraje č. 2/2021 ze dne 25. 2. 2021: vymezení přírodní památky Ražický a jejího ochranného pásma



-  ochranné pásmo PP
-  přírodní památka Ražický
-  katastr nemovitostí



0 100 200 m



Podkladová data:
katastr nemovitostí, data k 1.1.2021, © ČÚZK

Vyhotovil:
Odbor životního prostředí, zemědělství a lesnictví,
Jihočeský kraj, leden 2021