



KUJCP019R81G

SON/DOBR/707/2016

Číslo smlouvy 010/15/210/03/00

DAROVACÍ SMLOUVA

kteřou uzavřeli podle § 2055 a násl. zákona č. 89/2012 Sb., občanský zákoník níže uvedeného dne, měsíce a roku účastníci:

Obec Dobronice u Bechyně

se sídlem Dobronice u Bechyně č. p. 90, PSČ 391 65
zastoupená starostou obce Jiřím Kodadem
IČ 00512575

/dále jen dárce/

a

Jihočeský kraj

se sídlem v Českých Budějovicích, U Zimního stadionu 1952/2, PSČ 370 76
zastoupený Mgr. Bc. Antonínem Krákem, uvolněným členem Rady Jihočeského kraje na základě plné moci udělené dne 10. 12. 2012 Mgr. Jiřím Zimolou, hejtmánem Jihočeského kraje v souladu s ustanovením § 31 občanského zákoníku č. 40/1964 Sb., ve znění pozdějších předpisů IČ 70890650
DIČ CZ 70890650, plátce DPH

/dále jen obdarovaný/

I. Předmět daru

Dárce je dle stavu zápisů v katastru nemovitostí výlučným vlastníkem pozemků evidovaných v katastru nemovitostí jako pozemková parcela číslo **163/2** o výměře 787 m², ostatní plocha, neplodná půda, pozemková parcela číslo **163/4** o výměře 14334 m², lesní pozemek, pozemková parcela číslo **163/24** o výměře 696 m², ostatní plocha, neplodná půda, pozemková parcela číslo **163/37** o výměře 787 m², ostatní plocha, neplodná půda a pozemková parcela číslo **164/1** o výměře 1737 m², trvalý travní porost, které jsou zapsány na Katastrálním úřadě pro Jihočeský kraj, Katastrální pracoviště Tábor na listu vlastnictví číslo 10001 pro obec Dobronice u Bechyně a k. ú. **Dobronice u Bechyně**.

Geometrickým plánem číslo 426 – 110/2015 ze dne 6. 8. 2015 byly odděleny z pozemkové parcely číslo 163/2, k. ú. Dobronice u Bechyně pozemková parcela číslo **163/41** o výměře 13 m², ostatní plocha, silnice a pozemková parcela číslo **163/42** o výměře 6 m², ostatní plocha, silnice, k. ú. **Dobronice u Bechyně**.

Geometrickým plánem číslo 426 – 110/2015 ze dne 6. 8. 2015 byly dále odděleny z pozemkové parcely číslo 163/4, k. ú. Dobronice u Bechyně pozemková parcela číslo **163/43** o výměře 48 m², ostatní plocha, silnice a pozemková parcela číslo **163/44** o výměře 9 m², ostatní plocha, silnice, k. ú. **Dobronice u Bechyně**.

Geometrickým plánem číslo 426 – 110/2015 ze dne 6. 8. 2015 byla dále oddělena z pozemkové parcely číslo 163/24, k. ú. Dobronice u Bechyně pozemková parcela číslo **163/39** o výměře 14 m², ostatní plocha, silnice, k. ú. **Dobronice u Bechyně**.

Geometrickým plánem číslo 426 – 110/2015 ze dne 6. 8. 2015 byla dále oddělena z pozemkové parcely číslo 163/37, k. ú. Dobronice u Bechyně pozemková parcela číslo **163/40** o výměře 10 m², ostatní plocha, silnice, k. ú. **Dobronice u Bechyně**.

Geometrickým plánem číslo 426 – 110/2015 ze dne 6. 8. 2015 byly dále odděleny z pozemkové parcely číslo 164/1, k. ú. Dobronice u Bechyně pozemková parcela číslo 164/7 o výměře 2 m², ostatní plocha, silnice a pozemková parcela číslo 164/8 o výměře 16 m², ostatní plocha, silnice, k. ú. Dobronice u Bechyně.

Na základě této smlouvy darovací předává dárce do vlastnictví obdarovaného pozemky výše popsané jako pozemková parcela číslo 163/41 o výměře 13 m², ostatní plocha, silnice, pozemková parcela číslo 163/42 o výměře 6 m², ostatní plocha, silnice, pozemková parcela číslo 163/43 o výměře 48 m², ostatní plocha, silnice, pozemková parcela číslo 163/44 o výměře 9 m², ostatní plocha, silnice, pozemková parcela číslo 163/39 o výměře 14 m², ostatní plocha, silnice, pozemková parcela číslo 163/40 o výměře 10 m², ostatní plocha, silnice, pozemková parcela číslo 164/7 o výměře 2 m², ostatní plocha, silnice a pozemková parcela číslo 164/8 o výměře 16 m², ostatní plocha, silnice, k. ú. Dobronice u Bechyně a obdarovaný nemovitosti přijímá bez výhrad do svého vlastnictví.

Výše uvedené pozemky, které jsou předmětem daru, jsou zastavěny stavbou silnice III/12213.

Správě a údržbě silnic Jihočeského kraje, se sídlem České Budějovice, Nemanická 2133/10, IČ 70971641 je majetek, který je předmětem daru dle této smlouvy, předáván k hospodaření jako svěřený majetek dle ustanovení čl. VI. odst. 1 zřizovací listiny.

II. Darování věci

Dárce daruje a předává a obdarovaný přijímá a přejímá předmět daru popsaný v bodě I. této smlouvy se všemi právy a požitky, s nimiž dárce tyto nemovitosti držel a užíval nebo byl oprávněn držet a užívat.

III. Záruka

Obdarovaný prohlašuje, že předmět daru zná a byl dárce seznámen s jeho současným stavem. Dárce ručí za to, že předmět daru přejde do vlastnictví obdarovaného prost jakýchkoliv práv třetích osob a jakýchkoliv peněžitých zatížení, tedy prost všech závazků, vyjma těch zapsaných v katastru nemovitostí v části C LV č. 10001 obec Dobronice u Bechyně a k. ú. Dobronice u Bechyně.

Pro případ, že by se některé další dluhy či závazky vyskytly, se dárce zavazuje, že je sám uspokojí.

IV. Převzetí

Převzetí předmětu daru se uskuteční v den vkladu vlastnického práva do katastru nemovitostí u Katastrálního úřadu pro Jihočeský kraj, Katastrální pracoviště Tábor.

Obdarovaný nastupuje tímto okamžikem do skutečného držení předmětu daru a přechází na něho nebezpečí škody, nahodilé zkázy a nahodilého zhoršení předmětu daru.

V. Nabytí vlastnického práva

Vlastnické právo k převáděným nemovitostem podle této smlouvy přejde na obdarovaného zápisem vkladu vlastnictví do katastru nemovitostí.

Právní účinky vkladu vznikají na základě pravomocného rozhodnutí o jeho povolení ke dni doručení návrhu na vklad vlastnického práva katastrálnímu úřadu.

Účastníci smlouvy se zavazují učinit nebo podat všechny potřebné a účelné úkony nebo prohlášení tak, aby vklad mohl být neprodleně proveden.

VI. Náklady a poplatky

Poplatky spojené s vkladem vlastnického práva do katastru nemovitostí ve výši 1. 000, --Kč uhradí obdarovaný z této smlouvy tak, že kolek s nominální hodnotou 1. 000, --Kč vylepí na návrh na vklad do katastru nemovitostí. Náklady spojené s vyhotovením geometrického plánu jako součástí této smlouvy uhradil obdarovaný před podpisem této smlouvy darovací v rámci své investiční akce.

VII. Zápis na katastrálním úřadě

Smluvní strany žádají, aby na základě této smlouvy darovací byl na Katastrálním úřadě pro Jihočeský kraj a příslušném katastrálním pracovišti proveden na příslušném listu vlastnictví v katastru nemovitostí zápis o změně vlastníka.

VIII. Platnost smlouvy

Tato smlouva nabývá platnosti dnem jejího podpisu oběma účastníky smlouvy.

Platnost této smlouvy darovací je podmíněna připojením doložky potvrzující splnění podmínek uložených ustanovením § 23 z. č. 129/2000 Sb., o krajích v platném znění.

Platnost této smlouvy darovací je podmíněna připojením doložky potvrzující splnění podmínek uložených ustanovením § 41 zákona č. 128/2000 Sb., o obcích v platném znění.

IX.

V neupravených částech se tato darovací smlouva řídí ustanoveními § 2055 a násl. zákona č. 89/2012 Sb., občanského zákoníku.

Smluvní strany po vzájemné dohodě souhlasí se zveřejněním této smlouvy a prohlašují, že tato smlouva neobsahuje údaje, které tvoří předmět obchodního tajemství podle § 504 zákona č. 89/2012 Sb., občanský zákoník.

Účastníci smlouvy po jejím přečtení výslovně prohlásili, že tato smlouva byla sepsána podle jejich pravé a svobodné vůle, nikoliv v tísní a za nápadně nevýhodných podmínek a že je prosta omylu. Na důkaz toho připojují své podpisy.

Tato darovací smlouva byla sepsána ve čtyřech stejnopisech s platností originálu, z nichž každá ze zúčastněných stran obdrží po dvou vyhotoveních.



V Českých Budějovicích, dne

19. 05. 2016

V Dobronicích u Bechyně, dne 21. 04. 2016




Mgr. Bc. Antonín Krák
člen Rady Jihočeského kraje



Jiří Kodad
starosta obce Dobronice u Bechyně

**Obec Dobronice
u Bechyně
okres Tábor**



J I H O Č E S K Ý K R A J

Mgr. Bc. ANTONÍN KRÁK
ČLEN RADY

DOLOŽKA

osvědčující platnost právního úkonu

podle ustanovení § 23 z. č. 129/2000 Sb., o krajích v platném znění

Darovací smlouva uzavřená mezi

Jihočeským krajem

jehož orgány sídlí v Českých Budějovicích, U Zimního stadionu 1952/2

zastoupený Mgr. Bc. Antonínem Krákem, uvolněným členem Rady Jihočeského kraje na základě plné moci udělené dne 10. 12. 2012 Mgr. Jiřím Zimolou, hejtmánem Jihočeského kraje v souladu s ustanovením § 31 občanského zákoníku č. 40/1964 Sb., ve znění pozdějších předpisů

IČ: 70890650

jako obdarovaný

a

Obcí Dobronice u Bechyně

se sídlem Dobronice u Bechyně č.p. 90, PSČ 391 65

zastoupenou starostou obce Jiřím Kodadem

IČ 00512575

jako dárce

jejímž předmětem je darování pozemkových parcel č. 163/41 o výměře 13 m², ostatní plocha, silnice a č. 163/42 o výměře 6 m², ostatní plocha, silnice, obě oddělené na základě geometrického plánu č.426 – 110/2015 ze dne 6.8.2015 z pozemkové parcely č.163/2, pozemkových parcel č. 163/43 o výměře 48 m², ostatní plocha, silnice, č. 163/44 o výměře 9 m², ostatní plocha, silnice, obě oddělené na základě geometrického plánu č.426 – 110/2015 ze dne 6.8.2015 z pozemkové parcely č. 163/4, pozemkové parcely č. 163/39 o výměře 14 m², ostatní plocha, silnice, oddělené na základě geometrického plánu č.426 – 110/2015 ze dne 6.8.2015 z pozemkové parcely č. 163/24, pozemkové parcely číslo 163/40 o výměře 10 m², ostatní plocha, silnice, oddělené na základě geometrického plánu č.426 – 110/2015 ze dne 6.8.2015 z pozemkové parcely č. 163/37, pozemkových parcel č. 164/7 o výměře 2 m², ostatní plocha, silnice a č. 164/8 o výměře 16 m², ostatní plocha, silnice, obě oddělené na základě geometrického plánu č.426 – 110/2015 ze dne 6.8.2015 z pozemkové parcely č. 164/1 vše v k. ú. Dobronice u Bechyně.

Je platná ve smyslu ustanovení § 23 z. č. 129/2000 Sb., o krajích v platném znění

(dále jen zákon o krajích), neboť nabytí této nemovitosti bylo schváleno podle ustanovení § 36 odst. 1 písm. a) zákona o krajích na základě usnesení Zastupitelstva Jihočeského kraje č. 358/2015/ZK- 19 ze dne 5. 11. 2015

V Českých Budějovicích dne

19. 05. 2016

Mgr. Bc. Antonín Krák
uvolněný člen Rady Jihočeského kraje



U Zimního stadionu 1952/2, 370 76 České Budějovice, telefon: 386 720 464,
identifikátor DS: kdib3rr, e-mail: krak@kraj-jihocesky.cz, www.kraj-jihocesky.cz

O b e c D O B R O N I C E u B e c h y n ě
Dobronice u Bechyně 90. 3 9 1 6 5 Bechyně, IČO: 00512575
úřední hodiny – pátek 18.00 – 20.00 hodin, telefon: 381213204, mobil 724185691
e-mail: obec@dobronice.cz

D O L O Ž K A
osvědčující platnost právního úkonu
podle ustanovení § 41 zákona č. 128/2000 Sb., o obcích v platném znění

Smlouva darovací uzavřená mezi

Jihočeským krajem

jehož orgány sídlí v Českých Budějovicích, U Zimního stadionu 1952/2
zastoupený Mgr. Bc. Antonínem Krákem, uvolněným členem Rady Jihočeského kraje na
základě plné moci udělené dne 10.12.2012 Mgr. Jiřím Zimolou, hejtmanem Jihočeského kraje
IČ: 70890650

jako obdarovaný

a

Obcí DOBRONICE u Bechyně

se sídlem obecního úřadu Dobronice u Bechyně 90, 391 65

zastoupenou starostou obce Jiřím Kodadem

IČ: 00512575

jako dárce

jejímž předmětem je darování části pozemkové parcely 163/2, oddělené GP č. 426-110/2015
ze dne 6.08.2015 a to p.p. č. 163/41 o výměře 13m² – ostatní plocha silnice, p.p. č. 163/42 o
výměře 6 m² – ostatní plocha silnice, části pozemkové parcely 163/4, oddělené GP č. 426-
110/2015 ze dne 6.08.2015 a to p.p. č. 163/43 o výměře 48 m² – ostatní plocha silnice, p.p. č.
163/44 o výměře 9 m² – ostatní plocha silnice, části pozemkové parcely 163/24, oddělené GP
č. 426-110/2015 ze dne 6.08.2015 a to p.p. č. 163/39 o výměře 14m² – ostatní plocha silnice,
části pozemkové parcely 163/37, oddělené GP č. 426-110/2015 ze dne 6.08.2015 a to p.p. č.
163/40 o výměře 10 m² – ostatní plocha silnice, části pozemkové parcely 164/1, oddělené GP
č. 426-110/2015 ze dne 6.08.2015 a to p.p. č. 164/7 o výměře 2 m² – ostatní plocha silnice,
p.p. č. 164/8 o výměře 16 m² – ostatní plocha silnice, vše v obci a k.ú. Dobronice u Bechyně

je platná ve smyslu ustanovení § 41 zákona č. 128/2000 Sb., o obcích v platném znění

(dále jen zákon o obcích), neboť záměr obce darovat předmětnou nemovitost byl podle
ustanovení § 39 odst. 1 zákona o obcích zveřejněn po dobu 15 dnů před jeho projednáním
v zastupitelstvu obce vyvěšením na úřední desce Obecního úřadu Dobronice u Bechyně od
4.3.2016 do 4.4.2016 a posléze schválen podle ustanovení § 85 písmene a) zákona o obcích na
základě usnesení Zastupitelstva obce Dobronice u Bechyně č. 12/2016 ze dne 19.04.2016.

V Dobronicích u Bechyně, dne 20.04.2016

Kodad Jiří
starosta obce

**Obec Dobronice
u Bechyně
okres Tábor**

