



KUJCP019R94U

SON/0054/124/2016

Číslo smlouvy 010/015/253/03/00

SMĚNNÁ SMLOUVA

kteřou uzavřeli podle § 2184 a násl. zákona č. 89/2012 Sb., občanský zákoník, níže uvedeného dne, měsíce a roku účastníci:

Jihočeský kraj

se sídlem v Českých Budějovicích, U Zimního stadionu 1952/2, PSČ 370 76

zastoupený Mgr. Bc. Antonínem Krákem, uvolněným členem Rady Jihočeského kraje na základě plné moci udělené dne 10. 12. 2012 Mgr. Jiřím Zimolou, hejtnanem Jihočeského kraje v souladu s ustanovením § 31 občanského zákoníku č. 40/1964 Sb., ve znění pozdějších předpisů

IČ 70890650

DIČ CZ 70890650, plátce DPH

a

Obec Staňkov

se sídlem Staňkov č. p. 83, PSČ 378 06

zastoupená starostou obce Václavem Dlouhým

IČ 00666530

DIČ CZ 00666530, plátce DPH

/dále jen smluvní strany/

I. PŘEDMĚT SMLOUVY

Jihočeský kraj je dle stavu zápisů v katastru nemovitostí výlučným vlastníkem pozemků evidovaných v katastru nemovitostí jako pozemková parcela číslo 449/8 o výměře 156 m², trvalý travní porost, pozemková parcela číslo 636/1 o výměře 9965 m², ostatní plocha, silnice, pozemková parcela číslo 643/13 o výměře 5193 m², ostatní plocha, silnice, pozemková parcela číslo 643/14 o výměře 142 m², ostatní plocha, silnice, pozemková parcela číslo 643/17 o výměře 677 m², ostatní plocha, silnice, pozemková parcela číslo 643/21 o výměře 90 m², ostatní plocha, silnice, pozemková parcela číslo 643/23 o výměře 1419 m², ostatní plocha, silnice, pozemková parcela číslo 664/23 o výměře 455 m², ostatní plocha, silnice a pozemková parcela číslo 669/1 o výměře 5363 m², ostatní plocha, silnice, které jsou zapsány na Katastrální úřadě pro Jihočeský kraj, Katastrální pracoviště Jindřichův Hradec na listu vlastnictví číslo 144 pro obec Staňkov a k. ú. Staňkov.

Správě a údržbě silnic Jihočeského kraje byly výše popsané nemovitosti předány k hospodaření jako svěřený majetek na základě zřizovací listiny v platném znění schválené usnesením Zastupitelstva Jihočeského kraje pod č. j. 183/2002/ZK.

Geometrickým plánem číslo 545/70/2015 ze dne 9. 7. 2015 byly odděleny z pozemkové parcely číslo 636/1, k. ú. Staňkov pozemková parcela číslo 636/3 o výměře 242 m², ostatní plocha, silnice a pozemková parcela číslo 636/4 o výměře 447 m², ostatní plocha, silnice, k. ú. Staňkov.

Geometrickým plánem číslo 545/70/2015 ze dne 9. 7. 2015 byly odděleny z pozemkové parcely číslo 643/17, k. ú. Staňkov díl „b“ o výměře 471 m², z pozemkové parcely číslo 643/13, k. ú. Staňkov díl „d,j“ o výměře 614 m² a z pozemkové parcely číslo 643/23, k. ú. Staňkov díl „i“ o výměře 10 m², které byly následně sloučeny do pozemkové parcely číslo 643/17 o výměře 1095 m², ostatní plocha, ostatní komunikace, k. ú. Staňkov.

Číslo smlouvy 010/015/253/03/00

1

Geometrickým plánem číslo 545/70/2015 ze dne 9. 7. 2015 byly odděleny z pozemkové parcely číslo 643/14, k. ú. Staňkov díl „g“ o výměře 71 m² a z pozemkové parcely číslo 636/1, k. ú. Staňkov díl „h“ o výměře 100 m², které byly následně sloučeny do pozemkové parcely číslo 643/14 o výměře 171 m², ostatní plocha, ostatní komunikace, k. ú. Staňkov.

Geometrickým plánem číslo 544 - 66/2015 ze dne 17. 7. 2015 byly odděleny z pozemkové parcely číslo 669/1, k. ú. Staňkov díl „b“ o výměře 363 m² a pozemková parcela číslo 669/3 o výměře 329 m², ostatní plocha, ostatní komunikace, k. ú. Staňkov.

Geometrickým plánem číslo 544 - 66/2015 ze dne 17. 7. 2015 byly odděleny z pozemkové parcely číslo 664/23, k. ú. Staňkov díl „j“ o výměře 115 m² a pozemková parcela číslo 664/48 o výměře 47 m², ostatní plocha, ostatní komunikace, k. ú. Staňkov.

Obec Staňkov je dle stavu zápisů v katastru nemovitostí výlučným vlastníkem pozemků evidovaných v katastru nemovitostí jako pozemková parcela číslo 288/2 o výměře 268 m², ostatní plocha, ostatní komunikace, pozemková parcela číslo 291 o výměře 278 m², ostatní plocha, neplodná půda, pozemková parcela číslo 664/1 o výměře 7161 m², ostatní plocha, ostatní komunikace, pozemková parcela číslo 664/24 o výměře 343 m², ostatní plocha, ostatní komunikace, pozemková parcela číslo 664/25 o výměře 219 m², ostatní plocha, ostatní komunikace, pozemková parcela číslo 666/1 o výměře 1263 m², ostatní plocha, ostatní komunikace a pozemková parcela číslo 670 o výměře 13370 m², ostatní plocha, silnice, které jsou zapsány na Katastrálním úřadě pro Jihočeský kraj, Katastrální pracoviště Jindřichův Hradec na listu vlastnictví číslo 10001 pro obec Staňkov a k. ú. Staňkov.

Geometrickým plánem číslo 544 - 66/2015 ze dne 17. 7. 2015 byly odděleny z pozemkové parcely číslo 666/1, k. ú. Staňkov díl „d“ o výměře 38 m² a z pozemkové parcely číslo 291, k. ú. Staňkov díl „e“ o výměře 4 m².

Geometrickým plánem číslo 544 - 66/2015 ze dne 17. 7. 2015 byly odděleny z pozemkové parcely číslo 664/24, k. ú. Staňkov díl „k“ o výměře 303 m², z pozemkové parcely číslo 664/25, k. ú. Staňkov díl „f“ o výměře 2 m² a z pozemkové parcely číslo 664/1, k. ú. Staňkov díl „h“ o výměře 184 m².

Geometrickým plánem číslo 546 - 71/2015 ze dne 14. 7. 2015 byla oddělena z pozemkové parcely číslo 288/2, k. ú. Staňkov pozemková parcela číslo 288/4 o výměře 128 m², ostatní plocha, silnice, k. ú. Staňkov.

Geometrickým plánem číslo 547 - 74/2015 ze dne 12. 1. 2016 byla oddělena z pozemkové parcely číslo 670, k. ú. Staňkov pozemková parcela číslo 670/3 o výměře 1160 m², ostatní plocha, silnice, k. ú. Staňkov.

Pozemky výše popsané jako pozemková parcela číslo 449/8 o výměře 156 m², trvalý travní porost, pozemková parcela číslo 643/21 o výměře 90 m², ostatní plocha, silnice, pozemková parcela číslo 636/3 o výměře 242 m², ostatní plocha, silnice, pozemková parcela číslo 636/4 o výměře 447 m², ostatní plocha, silnice, pozemková parcela číslo 643/17 o výměře 1095 m², ostatní plocha, ostatní komunikace, pozemková parcela číslo 643/14 o výměře 171 m², ostatní plocha, ostatní komunikace, pozemková parcela číslo 669/3 o výměře 329 m², ostatní plocha, ostatní komunikace, pozemková parcela číslo 664/48 o výměře 47 m², ostatní plocha, ostatní komunikace, díl „b“ o výměře 363 m² oddělený z pozemkové parcely číslo 669/1 a díl „j“ o výměře 115 m² oddělený z pozemkové parcely číslo 664/23, vše v k. ú. Staňkov v dosavadním vlastnictví Jihočeského kraje jsou touto smlouvou směřovány za pozemky výše popsané jako díl „d“ o výměře 38 m² oddělený z pozemkové parcely číslo 666/1, díl „e“ o výměře 4 m² oddělený z pozemkové parcely číslo 291, díl „k“ o výměře 303 m², oddělený z pozemkové parcely číslo 664/24, díl „f“ o výměře 2 m² oddělený z pozemkové parcely číslo 664/25, díl „h“ o výměře 184 m², oddělený z pozemkové parcely číslo 664/1, vše v k. ú. Staňkov a dále za pozemky výše popsané jako pozemková parcela číslo 288/4 o výměře 128 m², ostatní plocha, silnice a pozemková parcela číslo 670/3 o výměře 1160 m², ostatní plocha, silnice, obě v k. ú. Staňkov v dosavadním vlastnictví obce Staňkov.

Správě a údržbě silnic Jihočeského kraje, se sídlem České Budějovice, Nemanická 2133/10, IČ 70971641 je majetek, který je předmětem směny jako pozemky v dosavadním vlastnictví obce Staňkov předáván k hospodaření jako svěřený majetek dle ustanovení čl. VI. odst. 1 zřizovací listiny.

II. SMĚNA NEMOVITOSTÍ

Smluvní strany navzájem směřují, předávají a přejímají předmět směny popsany v odstavci I. této smlouvy se všemi právy a požitky, s nimiž tyto nemovitosti držely a užívaly nebo byly oprávněny držet a užívat.

III. CENA SMĚŇOVANÝCH NEMOVITOSTÍ

Účetní hodnota pozemku nabývaného touto smlouvou Jihočeským krajem je **12.661,12 Kč.**

Účetní hodnota pozemků nabývaných touto smlouvou obcí Staňkov je **74.009,46 Kč.**

Smluvní strany se po vzájemné úmluvě dohodly, že směna se uskuteční bez doplatku ceny. Dodání pozemku je osvobozeno od daně z přidané hodnoty ve smyslu ust. § 56 zákona č. 235/2004 Sb., o dani z přidané hodnoty ve znění pozdějších předpisů.

IV. ZÁRUKA

Smluvní strany navzájem prohlašují, že předmět směny, který touto smlouvou přejímají do svého vlastnictví, znají a byly seznámeny druhou stranou s jeho stavem.

Smluvní strany navzájem ručí za to, že směňované nemovitosti přejdou do vlastnictví druhé strany smlouvy prosty jakýchkoliv práv třetích osob a jakýchkoliv zatížení, kromě práv ke dni přechodu vlastnictví evidovaných v katastru nemovitostí.

Pro případ, že by se nějaké další dluhy či závazky vyskytly, se předávající strana vždy zavazuje, že je sama uspokojí.

V. PŘEVZETÍ

Strany si odevzdají věci v tom stavu, v jakém byly v okamžiku uzavření smlouvy.

Smluvní strany nastupují tímto dnem do skutečného držení předmětu směny a přechází na ně nebezpečí škod, nahodilé zkázy a nahodilého zhoršení předmětu směny.

VI. NABYTÍ VLASTNICKÉHO PRÁVA

Vlastnické právo k převáděným nemovitostem podle této smlouvy přejde na účastníky smlouvy zápisem vkladu vlastnictví do katastru nemovitostí u Katastrálního úřadu pro Jihočeský kraj a příslušného katastrálního pracoviště.

Právní účinky vkladu vznikají na základě pravomocného rozhodnutí o jeho povolení k okamžiku doručení návrhu na vklad práv z této smlouvy katastrálnímu úřadu.

Účastníci této smlouvy se zavazují učinit nebo podat všechny potřebné a účelné úkony nebo prohlášení tak, aby vklad mohl být neprodleně proveden.

VII. NÁKLADY A POPLATKY

Náklady spojené s vyhotovením geometrických plánů číslo 544 - 66/2015, číslo 546 - 71/2015 a číslo 547 - 74/2015 jako podkladu této smlouvy zaplatil Jihočeský kraj před podpisem smlouvy, náklady spojené s vyhotovením geometrického plánu číslo 545 /70/2015 jako podkladu této smlouvy zaplatila obec Staňkov před podpisem smlouvy. Poplatníkem daně z nabytí nemovitých věcí budou účastníci smlouvy vždy ohledně majetku, který touto smlouvou nabývají do svého vlastnictví. Poplatky spojené s vkladem vlastnického práva do katastru nemovitostí zaplatí účastníci smlouvy solidárně, tak, že každá ze stran vylepí na návrh na vklad vlastnického práva do katastru nemovitostí kolek o nominální hodnotě 500, --Kč.

VIII. ZÁPIS NA KATASTRÁLNÍM ÚŘADĚ

Smluvní strany žádají, aby na základě této darovací smlouvy byl na Katastrálním úřadě pro Jihočeský kraj, Katastrální pracoviště Jindřichův Hradec proveden na příslušném listu vlastnictví zápis o změně vlastníka.

IX.

Platnost této smlouvy je podmíněna připojením doložky potvrzující splnění podmínek uložených ustanovením § 23 zákona č. 129/2000 Sb., o krajích v platném znění.

Platnost této smlouvy je podmíněna připojením doložky potvrzující splnění podmínek uložených ustanovením § 41 zákona č. 128/2000 Sb., o obcích v platném znění.

X.

V neupravených částech se tato směnná smlouva řídí § 2184 a násl. zákona č. 89/2012 Sb., občanský zákoník.

Účastníci smlouvy prohlašují, že tato smlouva neobsahuje údaje, které tvoří předmět obchodního tajemství podle § 504 zákona č. 89/2012 Sb., občanský zákoník a souhlasí se zveřejněním smlouvy.


Účastníci smlouvy po jejím přečtení výslovně prohlásili, že tato smlouva byla sepsána podle jejich pravé a svobodné vůle, nikoliv tísní a za nápadně nevýhodných podmínek a že je prosta omylu. Na důkaz toho připojují své podpisy. Tato smlouva směnná nabývá platnosti dnem podpisu této smlouvy oběma jejími účastníky.


Tato směnná byla sepsána ve čtyřech stejnopisech s platností originálu, z nichž každá ze zúčastněných stran obdrží po dvou vyhotoveních.

V Českých Budějovicích, dne


14. 06. 2016

Ve Staňkově, dne 8. 6. 2016

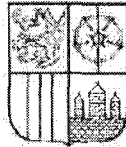

Mgr. Bc. Antonín Krák
uvolněný člen Rady Jihočeského kraje



Číslo smlouvy 010/015/253/03/00


Václav Dlouhý
starosta obce Staňkov

OBEC STAŇKOV
Staňkov 83, 378 06 Suchdol n. L.
okres Jindřichův Hradec
IČO 00666530, DIČ CZ00666530



JIHOČESKÝ KRAJ

Mgr. Bc. ANTONÍN KRÁK
ČLEN RADY

DOLOŽKA

osvědčující platnost právního úkonu

podle ustanovení § 23 z. č. 129/2000 Sb., o krajích v platném znění

Směnná smlouva uzavřená mezi

Jihočeský kraj

jehož orgány sídlí v Českých Budějovicích, U Zimního stadionu 1952/2

zastoupený Mgr. Bc. Antonínem Krákem, uvolněným členem Rady Jihočeského kraje na základě plné moci udělené dne 10. 12. 2012 Mgr. Jiřím Zimolou, hejtnanem Jihočeského kraje v souladu s ustanovením § 31 občanského zákoníku č. 40/1964 Sb., ve znění pozdějších předpisů

IČ: 70890650

DIČ CZ 70890650, plátce DPH

a

Obec Staňkov

se sídlem Staňkov č.p. 83, PSČ 378 06

zastoupená starostou obce Václavem Dlouhým

IČ 00666530

jejimž předmětem je směna pozemkových parcel č. 449/8 o výměře 156 m², trvalý travní porost, č. 643/21 o výměře 90 m², ostatní plocha, silnice, k.ú. Staňkov, pozemkových parcel č. 636/3 o výměře 242 m², ostatní plocha, silnice a č. 636/4 o výměře 447 m², ostatní plocha, silnice, obě oddělené na základě geometrického plánu č. 545/70/2015 ze dne 9.7.2015 z pozemkové parcely č. 636/1 k.ú. Staňkov, pozemková parcela číslo 643/17 o výměře 1095 m², ostatní plocha, ostatní komunikace, která vznikla sloučením dílů: dílu „b“ o výměře 471 m², odděleného na základě geometrického plánu č.545/70/2015 ze dne 9.7.2015 z pozemkové parcely č. 643/17 k.ú. Staňkov, dílu „d,j“ o výměře 614 m², odděleného na základě geometrického plánu č.545/70/2015 ze dne 9.7.2015 z pozemkové parcely č.643/13 k.ú. Staňkov a dílu „i“ o výměře 10 m², odděleného na základě geometrického plánu č.545/70/2015 ze dne 9.7.2015 z pozemkové parcely č. 643/23 k.ú. Staňkov, pozemkové parcely č. 643/14 o výměře 171 m², ostatní plocha, ostatní komunikace, která vznikla sloučením dílů: dílu „g“ o výměře 71 m², odděleného na základě geometrického plánu č.545/70/2015 ze dne 9.7.2015 z pozemkové parcely č. 643/14 k.ú. Staňkov a dílu „h“ o výměře 100 m², odděleného na základě geometrického plánu č.545/70/2015 ze dne 9.7.2015 z pozemkové parcely č. 636/1 k.ú. Staňkov, pozemkové parcely č. 669/3 o výměře 329 m², ostatní plocha, ostatní komunikace a dílu „b“ o výměře 363 m² oddělených na základě geometrického plánu č. 544-66/2015 ze dne 17.7.2015 z pozemkové parcely č. 669/1 k.ú. Staňkov, pozemkové parcely č. 664/48 o výměře 47 m², ostatní plocha, ostatní komunikace a dílu „j“ o výměře 115 m² oddělených na základě geometrického plánu č. 544-66/2015 ze dne 17.7.2015 z pozemkové parcely č. 664/23, k. ú. Staňkov v dosavadním vlastnictví Jihočeského kraje za díl „d“ o výměře 38 m² oddělený na základě geometrického plánu č. 544-66/2015 ze dne 17.7.2015 z pozemkové parcely č. 666/1 k.ú.Staňkov, díl „e“ o výměře 4 m² oddělený na základě geometrického plánu č. 544-66/2015 ze dne 17.7.2015 z pozemkové parcely č. 291 k.ú.Staňkov, díl „k“ o výměře 303 m², oddělený na základě geometrického plánu č. 544-66/2015 ze dne 17.7.2015 z pozemkové parcely č. 664/24 k.ú. Staňkov, díl „f“ o výměře 2 m² oddělený na základě geometrického plánu č. 544-66/2015 ze dne 17.7.2015 z pozemkové parcely č. 664/25 k.ú. Staňkov, díl „h“ o výměře 184 m², oddělený na základě geometrického plánu č. 544-66/2015 ze dne 17.7.2015 z pozemkové parcely č. 664/1 k. ú. Staňkov a dále za pozemkovou parcelu č. 288/4 o výměře 128 m², ostatní plocha, silnice, oddělenou na základě geometrického plánu č. 546-71/2015 ze dne 14.7.2015 z pozemkové parcely č.288/2 k.ú. Staňkov a pozemkovou parcelu č. 670/3 o výměře 1160 m², ostatní plocha, silnice, oddělenou na základě geometrického plánu č. 547-74/2015 ze dne 12.1.2016 z pozemkové parcely č.670 k. ú. Staňkov v dosavadním vlastnictví obce Staňkov.


U Zimního stadionu 1952/2, 370 76 České Budějovice, telefon: 386 720 464,
identifikátor DS: kdib3rr, e-mail: krak@kraj-jihocesky.cz, www.kraj-jihocesky.cz


je platná ve smyslu ustanovení § 23 z. č. 129/2000 Sb., o krajích v platném znění

(dále jen zákon o krajích), neboť záměr kraje směřit výše uvedené nemovitosti byl podle ustanovení § 18 odst. 1 zákona o krajích zveřejněn po dobu 30 dní před jeho projednáním v zastupitelstvu kraje vyvěšením na úřední desce Krajského úřadu Jihočeského kraje a posléze schválen podle ustanovení § 36 odst. 1 písm. a) zákona o krajích na základě usnesení Zastupitelstva Jihočeského kraje č. 52/2016/ZK-21 dne 25. 2. 2016

V Českých Budějovicích dne

14 06. 2016


Mgr. Bc. Antonín Krák
uvolněný člen Rady Jihočeského kraje



OBEC STAŇKOV

Starosta Václav Dlouhý
Obec Staňkov
Staňkov 83
378 06 Suchdol nad Lužnicí
tel. 384797242
e-mail – oustankov@tiscali.cz

DOLOŽKA

osvědčující platnost právního úkonu

podle ustanovení § 41 z. č. 128/2000 Sb., o obcích v platném znění

Smlouva směnná uzavřená mezi

Jihočeským krajem

jehož orgány sídlí v Českých Budějovicích, U Zimního stadionu 1952/2
zastoupený Mgr. Bc. Antonínem Krákem, uvolněným členem Rady Jihočeského kraje na
základě plné moci udělené dne 10.12. 2012 Mgr. Jiřím Zimolou, hejtnanem Jihočeského kraje
IČ: 70890650

a

Obcí Staňkov

se sídlem obecního úřadu ve Staňkově, Staňkov 83, 378 06 Suchdol nad Lužnicí
zastoupená starostou obce Václavem Dlouhým
IČ:00666530
DIČ:CZ000666530

jejíž předmětem je směna pozemkových parcel č. 449/8 o výměře 156 m², trvalý travní porost č.643/21 o výměře 90 m², ostatní plocha, silnice, k.ú. Staňkov, pozemkových parcel č. 636/3 o výměře 242 m², ostatní plocha, silnice, a č. 636/4 o výměře 447 m², ostatní plocha, silnice, obě oddělené na základě geometrického plánu č. 545/70/2015 ze dne 9.7. 2015 z pozemkové parcely č.636/1 k.ú. Staňkov, pozemková parcela číslo 643/17 o výměře 1095 m², ostatní plocha, ostatní komunikace, která vznikla sloučením dílů : dílu „b“ o výměře 471 m² , odděleného na základě geometrického plánu č. 545/70/2015 ze dne 9.7. 2015 z pozemkové parcely č. 643/17 k.ú. Staňkov,dílu „d,j“ o výměře 614 m² , odděleného na základě geometrického plánu č. 545/70/2015 ze dne 9.7. 2015 z pozemkové parcely č. 643/13 k.ú. Staňkov a dílu „i“ o výměře 10 m², odděleného na základě geometrického plánu č. 545/70/2015 ze dne 9.7. 2015 z pozemkové parcely č. 643/23 k.ú. Staňkov pozemkové parcely č. 643/14 o výměře 171 m², ostatní plocha , ostatní komunikace, která vznikla sloučením dílů : dílu „g“ o výměře 71 m², odděleného na základě geometrického plánu č. 545/70/2015 ze dne 9.7. 2015 z pozemkové parcely č. 643/14 k.ú. Staňkov a dílu „h“ o výměře 100 m² odděleného na základě geometrického plánu č. 545/70/2015 ze dne 9.7. 2015 z pozemkové parcely č. 636/1 k.ú. Staňkov, pozemkové parcely č.669/3 o výměře 329 m², ostatní plocha, ostatní komunikace a dílu „b“ o výměře 363m², oddělených na základě geometrického plánu č. 544-66/2015ze dne 17.7.2015 z pozemkové parcely č. 669/1 k.ú. Staňkov, pozemkové parcely č. 664/48 o výměře 47 m², ostatní plocha, ostatní komunikace a dílu „j“ o výměře 115 m² oddělených na základě geometrického plánu č. 544-66/2015 ze dne 17.7. 2015 z pozemkové parcely č.664/23 k.ú. Staňkov v dosavadním vlastnictví Jihočeského kraje za díl „d“

o výměře 38 m², oddělený na základě geometrického plánu č. 544-66/2015 ze dne 17.7. 2015 z pozemkové parcely č. 661/1 k.ú. Staňkov díl „e“ o výměře 4 m² oddělený na základě geometrického plánu č. 544-66/2015 ze dne 17.7. 2015 z pozemkové parcely č. 291 k.ú. Staňkov, díl „k“ o výměře 303 m² oddělený na základě geometrického plánu č. 544-66/2015 ze dne 17.7. 2015 z pozemkové parcely č. 664/24 k.ú. Staňkov, díl „f“ o výměře 2 m² oddělený na základě geometrického plánu č. 544-66/2015 ze dne 17.7. 2015 z pozemkové parcely č. 664/25 k.ú. Staňkov díl „h“ o výměře 184 m², oddělený na základě geometrického plánu č. 544-66/2015 ze dne 17.7. 2015 z pozemkové parcely č. 664/1 k.ú. Staňkov a dále za pozemkovou parcelu č. 288/4 o výměře 128 m², ostatní plocha, silnice, oddělenou na základě geometrického plánu č. 546-71/2015 ze dne 14.7. 2015 z pozemkové parcely č. 288/2 k.ú. Staňkov a pozemkovou parcelu č. 670/3 o výměře 1.160 m², ostatní plocha, silnice, oddělenou na základě geometrického plánu č. 547-74/2015 ze dne 12.1. 2015 z pozemkové parcely č. 670 k.ú. Staňkov v dosavadním vlastnictví obce Staňkov.

je platná platná ve smyslu ustanovení § 41 z č. 128/2000 Sb., o obcích v platném znění

(dále jen zákon o obcích), neboť záměr obce Staňkov směřit předmětnou nemovitost byl podle stanovení § 39 odst. 1 zákona o obcích zveřejněn po dobu 15 dnů před jeho projednáním v zastupitelstvu obce vyvěšen na úřední desce Obecního úřadu Staňkov vyvěšeno 30.1.2016 a sejmuto 14.2.2016 a posléze schválen podle ustanovení § 85 písm. a) zákona o obcích na základě usnesení Zastupitelstva obce Staňkov v bodě IV usnesení č. 6 .

Ve Staňkově dne 8.6. 2016

Starosta Václav Dlouhý obce Staňkov

OBEC STAŇKOV

Staňkov 83, 378 06 Suchdol n. L.
okres Jindřichův Hradec
IČO 00666530, DIČ CZ00666530