



KUJCP019RBBH

SON/CO54/789/2016

Číslo smlouvy 010/016/150/03/00

SMĚNNÁ SMLOUVA

kteřou uzavřeli podle § 2184 a násl. zákona č. 89/2012 Sb., občanský zákoník, níže uvedeného dne, měsíce a roku účastníci:

Jihočeský kraj

se sídlem v Českých Budějovicích, U Zimního stadionu 1952/2, PSČ 370 76

zastoupený Mgr. Bc. Antonínem Krákem, uvolněným členem Rady Jihočeského kraje na základě plné moci udělené dne 10. 12. 2012 Mgr. Jiřím Zimolou, hejtmánem Jihočeského kraje v souladu s ustanovením § 31 občanského zákoníku č. 40/1964 Sb., ve znění pozdějších předpisů

IČO 70890650

DIČ CZ 70890650, plátce DPH

a

Obec Budeč

se sídlem Budeč č. p. 70, 378 92 Budeč

zastoupená starostou obce Pavlem Polákem

IČO 00246379

/dále jen smluvní strany/

I. PŘEDMĚT SMLOUVY

Jihočeský kraj je dle stavu zápisů v katastru nemovitostí výlučným vlastníkem pozemků evidovaných v katastru nemovitostí jako pozemková parcela číslo **1732/2** o výměře 10302 m², ostatní plocha, silnice, pozemková parcela číslo **1736/1** o výměře 8535 m², ostatní plocha, silnice a pozemková parcela číslo **1834** o výměře 323 m², ostatní plocha, silnice, které jsou zapsány na Katastrálním úřadě pro Jihočeský kraj, Katastrální pracoviště Jindřichův Hradec na listu vlastnictví číslo 228 pro obec Budeč a k. ú. Budeč.

Správě a údržbě silnic Jihočeského kraje byly výše popsané nemovitosti předány k hospodaření jako svěřený majetek na základě zřizovací listiny v platném znění schválené usnesením Zastupitelstva Jihočeského kraje pod č. j. 183/2002/ZK.

Geometrickým plánem číslo 209 – 2/2016 ze dne 20. 1. 2016 byly odděleny z pozemkové parcely číslo 1732/2, k. ú. Budeč pozemková parcela číslo **1732/4** o výměře 983 m², ostatní plocha, ostatní komunikace, pozemková parcela číslo **1732/5** o výměře 90 m², ostatní plocha, ostatní komunikace, pozemková parcela číslo **1732/6** o výměře 51 m², ostatní plocha, zeleň, pozemková parcela číslo **1732/7** o výměře 684 m², ostatní plocha, ostatní komunikace, pozemková parcela číslo **1732/8** o výměře 1032 m², ostatní plocha, zeleň a pozemková parcela číslo **1732/9** o výměře 747 m², ostatní plocha, zeleň, k. ú. Budeč.

Geometrickým plánem číslo 210 – 4/2016 ze dne 7. 3. 2016 byly odděleny z pozemkové parcely číslo 1736/1, k. ú. Budeč pozemková parcela číslo **1736/3** o výměře 1160 m², ostatní plocha, ostatní komunikace a pozemková parcela číslo **1736/4** o výměře 29 m², ostatní plocha, ostatní komunikace, k. ú. Budeč.

Geometrickým plánem číslo 212 – 9/2016 ze dne 1. 2. 2016 byly odděleny z pozemkové parcely číslo 1834, k. ú. Budeč pozemková parcela číslo **1834/1** o výměře 225 m², ostatní plocha, zeleň a pozemková parcela číslo **1834/2** o výměře 50 m², ostatní plocha, ostatní komunikace, k. ú. **Budeč**.

Obec Budeč je dle stavu zápisů v katastru nemovitostí výlučným vlastníkem pozemků evidovaných v katastru nemovitostí jako pozemková parcela číslo **476** o výměře 706 m², ostatní plocha, manipulační plocha, pozemková parcela číslo **492** o výměře 5384 m², zahrada, pozemková parcela číslo **1752** o výměře 109 m², ostatní plocha, ostatní komunikace, pozemková parcela číslo **1755/2** o výměře 1742 m², ostatní plocha, ostatní komunikace, pozemková parcela číslo **1756/2** o výměře 189 m², ostatní plocha, ostatní komunikace, pozemková parcela číslo **1756/10** o výměře 732 m², ostatní plocha, ostatní komunikace a pozemková parcela číslo **1756/11** o výměře 42 m², ostatní plocha, ostatní komunikace, které jsou zapsány na Katastrálním úřadě pro Jihočeský kraj, Katastrální pracoviště Jindřichův Hradec na listu vlastnictví číslo 10001 pro obec Budeč a k. ú. **Budeč**.

Geometrickým plánem číslo 212 – 9/2016 ze dne 1. 2. 2016 byla oddělena z pozemkové parcely číslo 1752, k. ú. Budeč pozemková parcela číslo **1752/3** o výměře 2 m², ostatní plocha, silnice, k. ú. **Budeč**.

Geometrickým plánem číslo 214 – 40/2016 ze dne 13. 4. 2016 byla oddělena z pozemkové parcely číslo 1756/2, k. ú. Budeč pozemková parcela číslo **1756/18** o výměře 76 m², ostatní plocha, silnice, k. ú. **Budeč**.

Geometrickým plánem číslo 211 – 8/2016 ze dne 22. 3. 2016 byla oddělena z pozemkové parcely číslo 492, k. ú. Budeč pozemková parcela číslo **492/2** o výměře 349 m², ostatní plocha, silnice, k. ú. **Budeč**.

Geometrickým plánem číslo 211 – 8/2016 ze dne 22. 3. 2016 byla dále oddělena z pozemkové parcely číslo 476, k. ú. Budeč pozemková parcela číslo **476/2** o výměře 104 m², ostatní plocha, silnice, k. ú. **Budeč**.

Geometrickým plánem číslo 211 – 8/2016 ze dne 22. 3. 2016 byla dále oddělena z pozemkové parcely číslo 1755/2, k. ú. Budeč pozemková parcela číslo **1755/11** o výměře 30 m², ostatní plocha, silnice, k. ú. **Budeč**.

Geometrickým plánem číslo 211 – 8/2016 ze dne 22. 3. 2016 byly dále odděleny z pozemkové parcely číslo 1756/10, k. ú. Budeč pozemková parcela číslo **1756/15** o výměře 11 m², ostatní plocha, silnice a pozemková parcela číslo **1756/16** o výměře 59 m², ostatní plocha, silnice, k. ú. **Budeč**.

Geometrickým plánem číslo 211 – 8/2016 ze dne 22. 3. 2016 byla dále oddělena z pozemkové parcely číslo 1756/11, k. ú. Budeč pozemková parcela číslo **1756/17** o výměře 2 m², ostatní plocha, silnice, k. ú. **Budeč**.

Pozemky výše popsané jako pozemková parcela číslo **1732/4** o výměře 983 m², ostatní plocha, ostatní komunikace, pozemková parcela číslo **1732/5** o výměře 90 m², ostatní plocha, ostatní komunikace, pozemková parcela číslo **1732/6** o výměře 51 m², ostatní plocha, zeleň, pozemková parcela číslo **1732/7** o výměře 684 m², ostatní plocha, ostatní komunikace, pozemková parcela číslo **1732/8** o výměře 1032 m², ostatní plocha, zeleň, pozemková parcela číslo **1732/9** o výměře 747 m², ostatní plocha, zeleň, pozemková parcela číslo **1736/3** o výměře 1160 m², ostatní plocha, ostatní komunikace a pozemková parcela číslo **1736/4** o výměře 29 m², ostatní plocha, ostatní komunikace, pozemková parcela číslo **1834/1** o výměře 225 m², ostatní plocha, zeleň a pozemková parcela číslo **1834/2** o výměře 50 m², ostatní plocha, ostatní komunikace, k. ú. **Budeč v dosavadním vlastnictví Jihočeského kraje** jsou touto smlouvou směřovány za pozemky výše popsané jako pozemková parcela číslo **1752/3** o výměře 2 m², ostatní plocha, silnice, pozemková parcela číslo **1756/18** o výměře 76 m², ostatní plocha, silnice, pozemková parcela číslo **492/2** o výměře 349 m², ostatní plocha, silnice, pozemková parcela číslo **476/2** o výměře 104 m², ostatní plocha, silnice, pozemková parcela číslo **1755/11** o výměře 30 m², ostatní plocha, silnice, pozemková parcela číslo **1756/15** o výměře 11 m², ostatní plocha, silnice, pozemková parcela číslo **1756/16** o výměře 59 m², ostatní plocha, silnice a pozemková parcela číslo **1756/17** o výměře 2 m², ostatní plocha, silnice, k. ú. **Budeč v dosavadním vlastnictví obce Budeč**.

Správě a údržbě silnic Jihočeského kraje, se sídlem České Budějovice, Nemanická 2133/10, IČ 70971641 je majetek, který je předmětem směny jako pozemky v dosavadním vlastnictví obce Budeč předáván k hospodaření jako svěřený majetek dle ustanovení čl. VI. odst. 1 zřizovací listiny.

II. SMĚNA NEMOVITOSTÍ

Smluvní strany navzájem směřují, předávají a přejímají předmět směny popsany v odstavci I. této smlouvy se všemi právy a požitky, s nimiž tyto nemovitosti držely a užívaly nebo byly oprávněny držet a užívat.

III. CENA SMĚŇOVANÝCH NEMOVITOSTÍ

Účetní hodnota pozemku nabývaného touto smlouvou Jihočeským krajem je **11.506,20 Kč.**

Účetní hodnota pozemků nabývaných touto smlouvou obcí Budeč je **91.269,83 Kč.**

Smluvní strany se po vzájemné úmluvě dohodly, že směna se uskuteční bez doplatku ceny. Dodání pozemku je osvobozeno od daně z přidané hodnoty ve smyslu ust. § 56 zákona č. 235/2004 Sb., o dani z přidané hodnoty ve znění pozdějších předpisů.

IV. ZÁRUKA

Smluvní strany navzájem prohlašují, že předmět směny, který touto smlouvou přejímají do svého vlastnictví, znají a byly seznámeny druhou stranou s jeho stavem.

Smluvní strany navzájem ručí za to, že směřované nemovitosti přejdou do vlastnictví druhé strany smlouvy prosty jakýchkoliv práv třetích osob a jakýchkoliv zatížení, kromě práv ke dni přechodu vlastnictví evidovaných v katastru nemovitostí.

Pro případ, že by se nějaké další dluhy či závazky vyskytly, se předávající strana vždy zavazuje, že je sama uspokojí.

V. PŘEVZETÍ

Strany si odevzdají věci v tom stavu, v jakém byly v okamžiku uzavření smlouvy.

Smluvní strany nastupují tímto dnem do skutečného držení předmětu směny a přechází na ně nebezpečí škod, nahodilé zkázy a nahodilého zhoršení předmětu směny.

VI. NABYTÍ VLASTNICKÉHO PRÁVA

Vlastnické právo k převáděným nemovitostem podle této smlouvy přejde na účastníky smlouvy zápisem vkladu vlastnictví do katastru nemovitostí u Katastrálního úřadu pro Jihočeský kraj a příslušného katastrálního pracoviště.

Právní účinky vkladu vznikají na základě pravomocného rozhodnutí o jeho povolení k okamžiku doručení návrhu na vklad práv z této smlouvy katastrálnímu úřadu.

Účastníci této smlouvy se zavazují učinit nebo podat všechny potřebné a účelné úkony nebo prohlášení tak, aby vklad mohl být neprodleně proveden.

VII. NÁKLADY A POPLATKY

Náklady spojené s vyhotovením geometrických plánů číslo 214 – 40/2016 ze dne 13. 4. 2016, 211 – 8/2016 ze dne 22. 3. 2016 a 212 – 9/2016 ze dne 1. 2. 2016 jako podkladu této smlouvy zaplatil Jihočeský kraj, náklady spojené s vyhotovením geometrických plánů číslo 209 – 2/2016 ze dne 20. 1. 2016 a 210 – 4/2016 ze dne 7. 3. 2016 jako podkladu této smlouvy zaplatila obec Budeč, a to vždy před podpisem smlouvy. Poplatníkem daně

z nabytí nemovitých věcí budou účastníci smlouvy vždy ohledně majetku, který touto smlouvou nabývají do svého vlastnictví. Poplatky spojené s vkladem vlastnického práva do katastru nemovitostí zaplatí účastníci smlouvy solidárně, tak, že každá ze stran vylepí na návrh na vklad vlastnického práva do katastru nemovitostí kolek o nominální hodnotě 500, --Kč.

VIII. ZÁPIS NA KATASTRÁLNÍM ÚŘADĚ

Smluvní strany žádají, aby na základě této směnné smlouvy byl na Katastrálním úřadě pro Jihočeský kraj, Katastrální pracoviště Jindřichův Hradec proveden na příslušném listu vlastnictví zápis o změně vlastníka.

IX.

Platnost této smlouvy je podmíněna připojením doložky potvrzující splnění podmínek uložených ustanovením § 23 zákona č. 129/2000 Sb., o krajích v platném znění.

Platnost této smlouvy je podmíněna připojením doložky potvrzující splnění podmínek uložených ustanovením § 41 zákona č. 128/2000 Sb., o obcích v platném znění.

X.

V neupravených částech se tato směnná smlouva řídí § 2184 a násl. zákona č. 89/2012 Sb., občanský zákoník.


Účastníci smlouvy prohlašují, že tato smlouva neobsahuje údaje, které tvoří předmět obchodního tajemství podle § 504 zákona č. 89/2012 Sb., občanský zákoník a souhlasí se zveřejněním smlouvy.

Účastníci smlouvy po jejím přečtení výslovně prohlásili, že tato smlouva byla sepsána podle jejich pravé a svobodné vůle, nikoliv tísní a za nápadně nevýhodných podmínek a že je prosta omylu. Na důkaz toho připojují své podpisy. Tato smlouva směnná nabývá platnosti dnem podpisu této smlouvy oběma jejími účastníky.

Tato směnná byla sepsána ve čtyřech stejnopisech s platností originálu, z nichž každá ze zúčastněných stran obdrží po dvou vyhotoveních.

V Českých Budějovicích, dne 12 09 2016


V Budči, dne 06. 09. 2016




Mgr. Bc. Antonín Krák
uvolněný člen Rady Jihočeského kraje



OBEC BUDEČ
IČ: 002 46 379
378 92 Budeč 70
tel./fax: 384 495 336



Pavel Polák
starosta obce Budeč



JIHOČESKÝ KRAJ

Mgr. Bc. ANTONÍN KRÁK
ČLEN RADY

DOLOŽKA

osvědčující platnost právního úkonu

podle ustanovení § 23 z. č. 129/2000 Sb., o krajích v platném znění

Směnná smlouva uzavřená mezi

Jihočeský kraj

jehož orgány sídlí v Českých Budějovicích, U Zimního stadionu 1952/2

zastoupený Mgr. Bc. Antonínem Krákem, zvolněným členem Rady Jihočeského kraje na základě plné moci udělené dne 10. 12. 2012 Mgr. Jiřím Zimolou, hejtmánem Jihočeského kraje v souladu s ustanovením § 31 občanského zákoníku č. 40/1964 Sb., ve znění pozdějších předpisů

IČ: 70890650

DIČ CZ 70890650, plátce DPH

a

Obec Budeč

se sídlem Budeč č.p. 70, PSČ 378 92

zastoupená starostou obce Pavlem Polákem

IČ 00246379


jejímž předmětem je směna pozemkových parcel katastru nemovitostí č. 1834/1 o výměře 225 m², ostatní plocha, zeleň a č. 1834/2 o výměře 50 m², ostatní plocha, ostatní komunikace, oddělených na základě geometrického plánu č. 212 – 9/2016 ze dne 1. 2. 2016 z pozemkové parcely katastru nemovitostí č. 1834, ostatní plocha, silnice, která je zapsána u Katastrálního úřadu pro Jihočeský kraj, Katastrální pracoviště Jindřichův Hradec v katastru nemovitostí na listu vlastnictví č. 228 pro obec a k. ú. Budeč, pozemkových parcel katastru nemovitostí č. 1736/3 o výměře 1160 m², ostatní plocha, ostatní komunikace a č. 1736/4 o výměře 29 m², ostatní plocha, ostatní komunikace, oddělených na základě geometrického plánu č. 210 – 4/2016 ze dne 7. 3. 2016 z pozemkové parcely katastru nemovitostí č. 1736/1, ostatní plocha, silnice, která je zapsána u Katastrálního úřadu pro Jihočeský kraj, Katastrální pracoviště Jindřichův Hradec v katastru nemovitostí na listu vlastnictví č. 228 pro obec a k. ú. Budeč, pozemkových parcel katastru nemovitostí č. 1732/4 o výměře 983 m², ostatní plocha, ostatní komunikace, č. 1732/5 o výměře 90 m², ostatní plocha, ostatní komunikace, č. 1732/6 o výměře 51 m², ostatní plocha, zeleň, č. 1732/7 o výměře 684 m², ostatní plocha, ostatní komunikace, č. 1732/8 o výměře 1032 m², ostatní plocha, zeleň a č. 1732/9 o výměře 747 m², ostatní plocha, zeleň, oddělených na základě geometrického plánu č. 209 – 2/2016 ze dne 20. 1. 2016 z pozemkové parcely katastru nemovitostí č. 1732/2, ostatní plocha, silnice, která je zapsána u Katastrálního úřadu pro Jihočeský kraj, Katastrální pracoviště Jindřichův Hradec v katastru nemovitostí na listu vlastnictví č. 228 pro obec a k. ú. Budeč **v dosavadním vlastnictví Jihočeského kraje** za pozemkovou parcelu katastru nemovitostí č. 1752/3 o výměře 2 m², ostatní plocha, silnice, oddělenou na základě geometrického plánu č. 212 – 9/2016 ze dne 1. 2. 2016 z pozemkové parcely katastru nemovitostí č. 1752, ostatní plocha, ostatní komunikace, která je zapsána u Katastrálního úřadu pro Jihočeský kraj, Katastrální pracoviště Jindřichův Hradec v katastru nemovitostí na listu vlastnictví č. 10001 pro obec a k. ú. Budeč, pozemkovou parcelu katastru nemovitostí č. 1756/18 o výměře 76 m², ostatní plocha, silnice, oddělenou na základě geometrického plánu č. 214 – 40/2016 ze dne 13. 4. 2016 z pozemkové parcely katastru nemovitostí č. 1756/2, ostatní plocha, ostatní komunikace, která je zapsána u Katastrálního úřadu pro Jihočeský kraj, Katastrální pracoviště Jindřichův Hradec v katastru nemovitostí na listu vlastnictví č. 10001 pro obec a k. ú. Budeč, pozemkovou parcelu katastru nemovitostí č. 492/2 o výměře 349 m², ostatní plocha, silnice, oddělenou na základě geometrického plánu č. 211 – 8/2016 ze dne 22. 3. 2016 z pozemkové parcely katastru nemovitostí č. 492, zahrada, která je zapsána u Katastrálního úřadu pro Jihočeský kraj, Katastrální pracoviště Jindřichův Hradec v katastru nemovitostí na listu vlastnictví č. 10001 pro obec a k. ú. Budeč, pozemkovou parcelu katastru nemovitostí č. 476/2 o výměře 104 m², ostatní plocha, silnice, oddělenou na základě geometrického plánu č. 211 – 8/2016 ze dne 22. 3. 2016 z pozemkové parcely katastru nemovitostí č. 476, ostatní plocha, manipulační plocha, která je zapsána u Katastrálního úřadu pro Jihočeský kraj, Katastrální pracoviště Jindřichův

Hradec v katastru nemovitostí na listu vlastnictví č. 10001 pro obec a k. ú. Budeč, pozemkovou parcelu katastru nemovitostí č. 1755/11 o výměře 30 m², ostatní plocha, silnice, oddělenou na základě geometrického plánu č. 211 – 8/2016 ze dne 22. 3. 2016 z pozemkové parcely katastru nemovitostí č. 1755/2, ostatní plocha, ostatní komunikace, která je zapsána u Katastrálního úřadu pro Jihočeský kraj, Katastrální pracoviště Jindřichův Hradec v katastru nemovitostí na listu vlastnictví č. 10001 pro obec a k. ú. Budeč, pozemkové parcely katastru nemovitostí č. 1756/15 o výměře 11 m², ostatní plocha, silnice a č. 1756/16 o výměře 59 m², ostatní plocha, silnice, oddělené na základě geometrického plánu č. 211 – 8/2016 ze dne 22. 3. 2016 z pozemkové parcely katastru nemovitostí č. 1756/10, ostatní plocha, ostatní komunikace, která je zapsána u Katastrálního úřadu pro Jihočeský kraj, Katastrální pracoviště Jindřichův Hradec v katastru nemovitostí na listu vlastnictví č. 10001 pro obec a k. ú. Budeč a pozemkovou parcelu katastru nemovitostí č. 1756/17 o výměře 2 m², ostatní plocha, silnice, oddělenou na základě geometrického plánu č. 211 – 8/2016 ze dne 22. 3. 2016 z pozemkové parcely katastru nemovitostí č. 1756/11, ostatní plocha, ostatní komunikace, která je zapsána u Katastrálního úřadu pro Jihočeský kraj, Katastrální pracoviště Jindřichův Hradec v katastru nemovitostí na listu vlastnictví č. 10001 pro obec a k. ú. Budeč **v dosavadním vlastnictví Obce Budeč**

je platná ve smyslu ustanovení § 23 z. č. 129/2000 Sb., o krajích v platném znění

(dále jen zákon o krajích), neboť záměr kraje směřit výše uvedené nemovitosti byl podle ustanovení § 18 odst. 1 zákona o krajích zveřejněn po dobu 30 dní před jeho projednáním v zastupitelstvu kraje vyvěšením na úřední desce Krajského úřadu Jihočeského kraje a posléze schválen podle ustanovení § 36 odst. 1 písm. a) zákona o krajích na základě usnesení Zastupitelstva Jihočeského kraje č. 346/2016/ZK-24 dne 23. 6. 2016

V Českých Budějovicích dne 12 09 2016


Mgr. Bc. Antonín Krák
uvolněný člen Rady Jihočeského kraje





O B E C B U D E Č

Pavel Polák
starosta obce

Budeč 70, 378 92 Budeč, IČ 00246379, telefon: 384 495 336, email: ou@obecbudec.cz

DOLOŽKA

osvědčující platnost právního úkonu
podle ustanovení § 41 zákona č. 128/2000 Sb., o obcích v platném znění

Směnná smlouva uzavřená mezi

Jihočeským krajem

jehož orgány sídlí v Českých Budějovicích, U Zimního stadionu 1952/2
zastoupený Mgr. Bc. Antonínem Krákem, zvolněným členem Rady Jihočeského kraje na základě plné moci
udělené dne 10. 12. 2012 Mgr. Jiřím Zimolou, hejtmanem Jihočeského kraje v souladu s ustanovením § 31
občanského zákoníku č. 40/1964 Sb., ve znění pozdějších předpisů
IČ 70890650
DIČ CZ 70890650

a

Obcí Budeč

se sídlem v Budči č. p. 70, PSČ 378 92 Budeč
zastoupenou starostou obce Pavlem Polákem
IČ 00246379

jejímž předmětem je směna pozemkových parcel katastru nemovitostí č. 1834/1 o výměře 225 m², ostatní plocha, zeleň a č. 1834/2 o výměře 50 m², ostatní plocha, ostatní komunikace, oddělených na základě geometrického plánu č. 212 – 9/2016 ze dne 1. 2. 2016 z pozemkové parcely katastru nemovitostí č. 1834, ostatní plocha, silnice, která je zapsána u Katastrálního úřadu pro Jihočeský kraj, Katastrální pracoviště Jindřichův Hradec v katastru nemovitostí na listu vlastnictví č. 228 pro obec Budeč a k.ú. Budeč, pozemkových parcel katastru nemovitostí č. 1736/3 o výměře 1160 m², ostatní plocha, ostatní komunikace a č. 1736/4 o výměře 29 m², ostatní plocha, ostatní komunikace, oddělených na základě geometrického plánu č. 210 – 4/2016 ze dne 7. 3. 2016 z pozemkové parcely katastru nemovitostí č. 1736/1, ostatní plocha, silnice, která je zapsána u Katastrálního úřadu pro Jihočeský kraj, Katastrální pracoviště Jindřichův Hradec v katastru nemovitostí na listu vlastnictví č. 288 pro obec Budeč a k.ú. Budeč, pozemkových parcel katastru nemovitostí č. 1732/4 o výměře 983 m², ostatní plocha, ostatní komunikace, č. 1732/5 o výměře 90 m², ostatní plocha, ostatní komunikace, č. 1732/6 o výměře 51 m², ostatní plocha, zeleň, č. 1732/7 o výměře 684 m², ostatní plocha, ostatní komunikace, č. 1732/8 o výměře 1032 m², ostatní plocha, zeleň a č. 1732/9 o výměře 747 m², ostatní plocha, zeleň, oddělených na základě geometrického plánu č. 209 – 2/2016 ze dne 20. 1. 2016 z pozemkové parcely katastru nemovitostí č. 1732/2, ostatní plocha, silnice, která je zapsána u Katastrálního úřadu pro Jihočeský kraj, Katastrální pracoviště Jindřichův Hradec v katastru nemovitostí na listu vlastnictví č. 228 pro obec a k.ú. Budeč v dosavadním vlastnictví Jihočeského kraje za pozemkovou parcelu katastru nemovitostí č. 1752/3 o výměře 2 m², ostatní plocha, silnice oddělenou na základě geometrického plánu č. 212 – 9/2016 ze dne 1. 2. 2016 z pozemkové parcely katastru nemovitostí č. 1752, ostatní plocha, ostatní komunikace, která je zapsána u Katastrálního úřadu pro Jihočeský kraj, Katastrální pracoviště Jindřichův Hradec v katastru nemovitostí na listu vlastnictví č. 10001 pro obec Budeč a k.ú. Budeč,

pozemkovou parcelu katastru nemovitostí č. 1756/18 o výměře 76 m², ostatní plocha, silnice, oddělenou na základě geometrického plánu č. 214 – 40/2016 ze dne 13. 4. 2016 z pozemkové parcely katastru nemovitostí č. 1756/2, ostatní plocha, ostatní komunikace, která je zapsána u Katastrálního úřadu pro Jihočeský kraj, Katastrální pracoviště Jindřichův Hradec v katastru nemovitostí na listu vlastnictví č. 10001 pro obec Budeč a k.ú. Budeč, pozemkovou parcelu katastru nemovitostí č. 492/2 o výměře 349 m², ostatní plocha, silnice, oddělenou na základě geometrického plánu č. 211 – 8/2016 ze dne 22. 3. 2016 z pozemkové parcely katastru nemovitostí č. 492, zahrada, která je zapsána u Katastrálního úřadu pro Jihočeský kraj, Katastrální pracoviště Jindřichův Hradec v katastru nemovitostí na listu vlastnictví č. 10001 pro obec Budeč a k.ú. Budeč, pozemkovou parcelu katastru nemovitostí č. 476/2 o výměře 104 m², ostatní plocha, silnice, oddělenou na základě geometrického plánu č. 211 – 8/2016 ze dne 22. 3. 2016 z pozemkové parcely katastru nemovitostí č. 476, ostatní plocha, manipulační plocha, která je zapsána u Katastrálního úřadu pro Jihočeský kraj, Katastrální pracoviště Jindřichův Hradec v katastru nemovitostí na listu vlastnictví č. 10001 pro obec Budeč a k.ú. Budeč, pozemkovou parcelu katastru nemovitostí č. 1755/11 o výměře 30 m², ostatní plocha, silnice, oddělenou na základě geometrického plánu č. 211 – 8/2016 ze dne 22. 3. 2016 z pozemkové parcely katastru nemovitostí č. 1755/2, ostatní plocha, ostatní komunikace, která je zapsána u Katastrálního úřadu pro Jihočeský kraj, Katastrální pracoviště Jindřichův Hradec v katastru nemovitostí na listu vlastnictví č. 10001 pro obec Budeč a k.ú. Budeč, pozemkové parcely katastru nemovitostí č. 1756/15 o výměře 11 m², ostatní plocha, silnice a č. 1756/16 o výměře 59 m², ostatní plocha, silnice, oddělené na základě geometrického plánu č. 211 – 8/2016 ze dne 22. 3. 2016 z pozemkové parcely katastru nemovitostí č. 1756/10, ostatní plocha, ostatní komunikace, která je zapsána u Katastrálního úřadu pro Jihočeský kraj, Katastrální pracoviště Jindřichův Hradec v katastru nemovitostí na listu vlastnictví č. 10001 pro obec Budeč a k.ú. Budeč a pozemkovou parcelu katastru nemovitostí č. 1756/17 o výměře 2 m², ostatní plocha, silnice, oddělenou na základě geometrického plánu č. 211 – 8/2016 ze dne 22. 3. 2016 z pozemkové parcely katastru nemovitostí č. 1756/11, ostatní plocha, ostatní komunikace, která je zapsána u Katastrálního úřadu pro Jihočeský kraj, Katastrální pracoviště Jindřichův Hradec v katastru nemovitostí na listu vlastnictví č. 10001 pro obec Budeč a k. ú. Budeč v dosavadním vlastnictví obce Budeč.

je platná ve smyslu ustanovení § 41 zákona č. 128/2000 Sb., o obcích v platném znění

(dále jen zákon o obcích), neboť záměr obce směřit výše uvedené nemovitosti byl podle ustanovení § 39 odst. 1 zákona o obcích zveřejněn po dobu 15 dní před jeho projednáním v zastupitelstvu obce vyvěšením na úřední desce Obecního úřadu Budeč. Směna nemovitostí byla schválena podle ustanovení § 85 písm. a) zákona o obcích na základě usnesení Zastupitelstva obce Budeč č. 1/08/Z-2016 ze dne 5. 9. 2016.

V Budeči dne 6. září 2016

OBEC BUDEČ
IČ: 002 46 379
378 92 Budeč 70
tel./fax: 384 495 736

Pavel Polák
starosta obce Budeč