



KUJCP019RAN0

SON/005H/173/2016

Číslo smlouvy 010/016/103/03/00

## SMĚNNÁ SMLOUVA

kteřou uzavřeli podle § 2184 a násl. zákona č. 89/2012 Sb., občanský zákoník, níže uvedeného dne, měsíce a roku účastníci:

### **Jihočeský kraj**

se sídlem v Českých Budějovicích, U Zimního stadionu 1952/2, PSČ 370 76  
zastoupený Mgr. Bc. Antonínem Krákem, uvolněným členem Rady Jihočeského kraje na základě plné moci udělené dne 10. 12. 2012 Mgr. Jiřím Zimolou, hejtmánem Jihočeského kraje v souladu s ustanovením § 31 občanského zákoníku č. 40/1964 Sb., ve znění pozdějších předpisů  
IČ 70890650  
DIČ CZ 70890650, plátce DPH

a

### **Městys Chlum u Třeboně**

se sídlem Náměstí 115, 378 04 Chlum u Třeboně  
zastoupený starostou městyse Ing. Petrem Kolezsarem  
IČ 00246816

/dále jen smluvní strany/

## I. PŘEDMĚT SMLOUVY

Jihočeský kraj je dle stavu zápisů v katastru nemovitostí výlučným vlastníkem pozemků evidovaných v katastru nemovitostí jako pozemková parcela číslo 1804/1 o výměře 19936 m<sup>2</sup>, ostatní plocha, silnice, pozemková parcela číslo 1820 o výměře 14234 m<sup>2</sup>, ostatní plocha, silnice, pozemková parcela číslo 1831/1 o výměře 14607 m<sup>2</sup>, ostatní plocha, silnice, pozemková parcela číslo 1862 o výměře 12820 m<sup>2</sup>, ostatní plocha, silnice, které jsou zapsány na Katastrálním úřadě pro Jihočeský kraj, Katastrální pracoviště Jindřichův Hradec na listu vlastnictví číslo 637 pro obec Chlum u Třeboně a k. ú. Chlum u Třeboně.

Jihočeský kraj je dle stavu zápisů v katastru nemovitostí dále výlučným vlastníkem pozemků evidovaných v katastru nemovitostí jako pozemková parcela číslo 556/45 o výměře 1644 m<sup>2</sup>, trvalý travní porost a pozemková parcela číslo 1229 o výměře 12040 m<sup>2</sup>, ostatní plocha, silnice, které jsou zapsány na Katastrálním úřadě pro Jihočeský kraj, Katastrální pracoviště Jindřichův Hradec na listu vlastnictví číslo 123 pro obec Chlum u Třeboně a k. ú. Žiteč.

Jihočeský kraj je dle stavu zápisů v katastru nemovitostí dále výlučným vlastníkem pozemku evidovaného v katastru nemovitostí jako pozemková parcela číslo 395 o výměře 26699 m<sup>2</sup>, ostatní plocha, silnice, který je zapsán na Katastrálním úřadě pro Jihočeský kraj, Katastrální pracoviště Jindřichův Hradec na listu vlastnictví číslo 96 pro obec Chlum u Třeboně a k. ú. Mirochov.

Jihočeský kraj je dle stavu zápisů v katastru nemovitostí dále výlučným vlastníkem pozemku evidovaného v katastru nemovitostí jako pozemková parcela číslo 818/1 o výměře 23045 m<sup>2</sup>, ostatní plocha, silnice, který je zapsán na Katastrálním úřadě pro Jihočeský kraj, Katastrální pracoviště Jindřichův Hradec na listu vlastnictví číslo 108 pro obec Chlum u Třeboně a k. ú. Lutová.

Číslo smlouvy 010/016/103/03/00

1

Správě a údržbě silnic Jihočeského kraje byly výše popsané nemovitosti předány k hospodaření jako svěřený majetek na základě zřizovací listiny v platném znění schválené usnesením Zastupitelstva Jihočeského kraje pod č. j. 183/2002/ZK.

Geometrickým plánem číslo 1362 – 7/2015 ze dne 28. 4. 2015 byly odděleny z pozemkové parcely číslo 1804/1, k. ú. Chlum u Třeboně díl „e“ o výměře 24 m<sup>2</sup>, pozemková parcela číslo **1804/14** o výměře 820 m<sup>2</sup>, ostatní plocha, ostatní komunikace a pozemková parcela číslo **1804/15** o výměře 141 m<sup>2</sup>, ostatní plocha, ostatní komunikace, k. ú. **Chlum u Třeboně**.

Geometrickým plánem číslo 1370 – 18/2015 ze dne 11. 6. 2015 byly odděleny z pozemkové parcely číslo 1804/1, k. ú. Chlum u Třeboně pozemková parcela číslo **1804/16** o výměře 72 m<sup>2</sup>, ostatní plocha, ostatní komunikace, pozemková parcela číslo **1804/17** o výměře 430 m<sup>2</sup>, ostatní plocha, ostatní komunikace, pozemková parcela číslo **1804/18** o výměře 107 m<sup>2</sup>, ostatní plocha, ostatní komunikace, pozemková parcela číslo **1804/19** o výměře 385 m<sup>2</sup>, ostatní plocha, ostatní komunikace, pozemková parcela číslo **1804/20** o výměře 302 m<sup>2</sup>, ostatní plocha, ostatní komunikace a pozemková parcela číslo **1804/21** o výměře 4 m<sup>2</sup>, ostatní plocha, ostatní komunikace, k. ú. **Chlum u Třeboně**.

Geometrickým plánem číslo 1370 – 18/2015 ze dne 11. 6. 2015 byla dále oddělena z pozemkové parcely číslo 1820, k. ú. Chlum u Třeboně pozemková parcela číslo **1820/4** o výměře 57 m<sup>2</sup>, ostatní plocha, ostatní komunikace, k. ú. **Chlum u Třeboně**.

Geometrickým plánem číslo 1363 – 8/2015 ze dne 25. 5. 2015 byly odděleny z pozemkové parcely číslo 1831/1, k. ú. Chlum u Třeboně pozemková parcela číslo **1831/16** o výměře 159 m<sup>2</sup>, ostatní plocha, ostatní komunikace, pozemková parcela číslo **1831/17** o výměře 2323 m<sup>2</sup>, ostatní plocha, ostatní komunikace, pozemková parcela číslo **1831/18** o výměře 54 m<sup>2</sup>, ostatní plocha, ostatní komunikace, pozemková parcela číslo **1831/19** o výměře 665 m<sup>2</sup>, ostatní plocha, ostatní komunikace, pozemková parcela číslo **1831/20** o výměře 24 m<sup>2</sup>, ostatní plocha, ostatní komunikace a pozemková parcela číslo **1831/21** o výměře 7 m<sup>2</sup>, ostatní plocha, ostatní komunikace, k. ú. **Chlum u Třeboně**.

Geometrickým plánem číslo 1377 – 26/2015 ze dne 18. 11. 2015 byla oddělena z pozemkové parcely číslo 1862, k. ú. Chlum u Třeboně pozemková parcela číslo **1862/6** o výměře 11698 m<sup>2</sup>, ostatní plocha, ostatní komunikace, k. ú. **Chlum u Třeboně**.

Geometrickým plánem číslo 319 – 20/2015 ze dne 24. 6. 2015 byla oddělena z pozemkové parcely číslo 556/45, k. ú. Žiteč pozemková parcela číslo **556/45** o výměře 1529 m<sup>2</sup>, travní porost, k. ú. **Žiteč**.

Geometrickým plánem číslo 317 – 14/2015 ze dne 7. 5. 2015 byla oddělena z pozemkové parcely číslo 1229, k. ú. Žiteč pozemková parcela číslo **1229/2** o výměře 323 m<sup>2</sup>, ostatní plocha, ostatní komunikace, k. ú. **Žiteč**.

Geometrickým plánem číslo 155 – 11/2015 ze dne 1. 5. 2015 byly odděleny z pozemkové parcely číslo 395, k. ú. Mirochov pozemková parcela číslo **395/2** o výměře 734 m<sup>2</sup>, ostatní plocha, ostatní komunikace a pozemková parcela číslo **395/3** o výměře 282 m<sup>2</sup>, ostatní plocha, ostatní komunikace, k. ú. **Mirochov**.

Geometrickým plánem číslo 209 – 10/2015 ze dne 20. 5. 2015 byly odděleny z pozemkové parcely číslo 818/1, k. ú. Lutová pozemková parcela číslo **818/6** o výměře 141 m<sup>2</sup>, ostatní plocha, ostatní komunikace, pozemková parcela číslo **818/7** o výměře 213 m<sup>2</sup>, ostatní plocha, ostatní komunikace a pozemková parcela číslo **818/8** o výměře 32 m<sup>2</sup>, ostatní plocha, ostatní komunikace, k. ú. **Lutová**.

Městys Chlum u Třeboně je dle stavu zápisů v katastru nemovitostí výlučným vlastníkem pozemků evidovaných v katastru nemovitostí jako pozemková parcela číslo **1006/3** o výměře 126 m<sup>2</sup>, ostatní plocha, ostatní komunikace, pozemková parcela číslo **1006/4** o výměře 110 m<sup>2</sup>, ostatní plocha, ostatní komunikace, pozemková parcela číslo **1247/4** o výměře 4766 m<sup>2</sup>, ostatní plocha, zeleň, pozemková parcela číslo **1805** o výměře 3193 m<sup>2</sup>, ostatní plocha, silnice, pozemková parcela číslo **1832** o výměře 5721 m<sup>2</sup>, ostatní plocha, ostatní komunikace a pozemková parcela číslo **1847/5** o výměře 779 m<sup>2</sup>, ostatní plocha, manipulační plocha, které jsou zapsány na

Katastrálním úřadě pro Jihočeský kraj, Katastrální pracoviště Jindřichův Hradec na listu vlastnictví číslo 10001 pro obec Chlum u Třeboně a k. ú. **Chlum u Třeboně**.

Městys Chlum u Třeboně je dle stavu zápisů v katastru nemovitostí dále výlučným vlastníkem pozemků evidovaných v katastru nemovitostí jako pozemková parcela číslo **556/96** o výměře 563 m<sup>2</sup>, orná půda, pozemková parcela číslo **1008/3** o výměře 154 m<sup>2</sup>, ostatní plocha, jiná plocha, pozemková parcela číslo **1008/6** o výměře 619 m<sup>2</sup>, trvalý travní porost, pozemková parcela číslo **1199/2** o výměře 2843 m<sup>2</sup>, ostatní plocha, ostatní komunikace, pozemková parcela číslo **1202/6** o výměře 813 m<sup>2</sup>, ostatní plocha, silnice, pozemková parcela číslo **1202/7** o výměře 493 m<sup>2</sup>, ostatní plocha, silnice, pozemková parcela číslo **1202/10** o výměře 2235 m<sup>2</sup>, ostatní plocha, silnice, pozemková parcela číslo **1213** o výměře 2425 m<sup>2</sup>, ostatní plocha, ostatní komunikace, pozemková parcela číslo **1224/1** o výměře 13621 m<sup>2</sup>, ostatní plocha, ostatní komunikace, pozemková parcela číslo **1235/5** o výměře 8956 m<sup>2</sup>, ostatní plocha, ostatní komunikace, pozemková parcela číslo **1238** o výměře 5839 m<sup>2</sup>, ostatní plocha, silnice a pozemková parcela číslo **1239** o výměře 951 m<sup>2</sup>, ostatní plocha, silnice, které jsou zapsány na Katastrálním úřadě pro Jihočeský kraj, Katastrální pracoviště Jindřichův Hradec na listu vlastnictví číslo 10001 pro obec Chlum u Třeboně a k. ú. **Žíteč**.

Městys Chlum u Třeboně je dle stavu zápisů v katastru nemovitostí dále výlučným vlastníkem pozemku evidovaného v katastru nemovitostí jako pozemková parcela číslo **394** o výměře 9187 m<sup>2</sup>, ostatní plocha, silnice, který je zapsán na Katastrálním úřadě pro Jihočeský kraj, Katastrální pracoviště Jindřichův Hradec na listu vlastnictví číslo 10001 pro obec Chlum u Třeboně a k. ú. **Mirochov**.

Městys Chlum u Třeboně je dle stavu zápisů v katastru nemovitostí dále výlučným vlastníkem pozemků evidovaných v katastru nemovitostí jako pozemková parcela číslo **8** o výměře 1565 m<sup>2</sup>, ostatní plocha, jiná plocha, pozemková parcela číslo **824/1** o výměře 8776 m<sup>2</sup>, ostatní plocha, ostatní komunikace a pozemková parcela číslo **824/15** o výměře 94 m<sup>2</sup>, ostatní plocha, manipulační plocha, které jsou zapsány na Katastrálním úřadě pro Jihočeský kraj, Katastrální pracoviště Jindřichův Hradec na listu vlastnictví číslo 10001 pro obec Chlum u Třeboně a k. ú. **Lutová**.

Geometrickým plánem číslo 1362 – 7/2015 ze dne 28. 4. 2015 byly odděleny z pozemkové parcely číslo 1006/4, k. ú. Chlum u Třeboně díl „b“ o výměře 30 m<sup>2</sup>, z pozemkové parcely číslo 1006/3, k. ú. Chlum u Třeboně díl „c“ o výměře 42 m<sup>2</sup> a z pozemkové parcely číslo 1847/5, k. ú. Chlum u Třeboně díl „d“ o výměře 105 m<sup>2</sup>.

Geometrickým plánem číslo 1370 – 18/2015 ze dne 11. 6. 2015 byl oddělen z pozemkové parcely číslo 1247/4, k. ú. Chlum u Třeboně díl „a“ o výměře 87 m<sup>2</sup>.

Geometrickým plánem číslo 1366 - 15/2015 ze dne 13. 5. 2015 byla oddělena z pozemkové parcely číslo 1805, k. ú. Chlum u Třeboně pozemková parcela číslo **1805/2** o výměře 13 m<sup>2</sup>, ostatní plocha, silnice, k. ú. **Chlum u Třeboně**.

Geometrickým plánem číslo 1363 - 8/2015 ze dne 25. 5. 2015 byla oddělena z pozemkové parcely číslo 1832, k. ú. Chlum u Třeboně pozemková parcela číslo **1832/2** o výměře 1312 m<sup>2</sup>, ostatní plocha, silnice, k. ú. **Chlum u Třeboně**.

Geometrickým plánem číslo 319 – 20/2015 ze dne 24. 6. 2015 byla oddělena z pozemkové parcely číslo 556/96, k. ú. Žíteč pozemková parcela číslo **556/97** o výměře 291 m<sup>2</sup>, ostatní plocha, silnice, k. ú. **Žíteč**.

Geometrickým plánem číslo 315 – 12/2015 ze dne 12. 5. 2015 byly odděleny z pozemkové parcely číslo 1008/3, k. ú. Žíteč díl „a“ o výměře 45 m<sup>2</sup>, z pozemkové parcely číslo 1008/6, k. ú. Žíteč díl „b“ o výměře 5 m<sup>2</sup> a z pozemkové parcely číslo 1199/2, k. ú. Žíteč díl „c“ o výměře 176 m<sup>2</sup>, které byly následně sloučeny stejným geometrickým plánem do pozemkové parcely číslo **1199/4** o výměře 226 m<sup>2</sup>, ostatní plocha, silnice, k. ú. **Žíteč**.

Geometrickým plánem číslo 316 – 13/2015 ze dne 28. 5. 2015 byla oddělena z pozemkové parcely číslo 1213, k. ú. Žíteč pozemková parcela číslo **1213/4** o výměře 134 m<sup>2</sup>, ostatní plocha, silnice, k. ú. **Žíteč**.

Geometrickým plánem číslo 317 – 14/2015 ze dne 7. 5. 2015 byla oddělena z pozemkové parcely číslo 1235/5, k. ú. Žiteč pozemková parcela číslo **1235/35** o výměře 248 m<sup>2</sup>, ostatní plocha, silnice, k. ú. **Žiteč**.

Geometrickým plánem číslo 209 – 10/2015 ze dne 20. 5. 2015 byly odděleny z pozemkové parcely číslo 824/15, k. ú. Lutová díl „b“ o výměře 1 m<sup>2</sup>, z pozemkové parcely číslo 8, k. ú. Lutová díl „c“ o výměře 454 m<sup>2</sup> a z pozemkové parcely číslo 824/1, k. ú. Lutová pozemková parcela číslo **824/45** o výměře 8 m<sup>2</sup>, ostatní plocha, silnice a pozemková parcela číslo **824/46** o výměře 89 m<sup>2</sup>, ostatní plocha, silnice, k. ú. **Lutová**.

Pozemky výše popsané jako díl „e“ o výměře 24 m<sup>2</sup>, oddělený z pozemkové parcely číslo 1804/1, k. ú. Chlum u Třeboně, pozemková parcela číslo **1804/14** o výměře 820 m<sup>2</sup>, ostatní plocha, ostatní komunikace, pozemková parcela číslo **1804/15** o výměře 141 m<sup>2</sup>, ostatní plocha, ostatní komunikace, pozemková parcela číslo **1804/16** o výměře 72 m<sup>2</sup>, ostatní plocha, ostatní komunikace, pozemková parcela číslo **1804/17** o výměře 430 m<sup>2</sup>, ostatní plocha, ostatní komunikace, pozemková parcela číslo **1804/18** o výměře 107 m<sup>2</sup>, ostatní plocha, ostatní komunikace, pozemková parcela číslo **1804/19** o výměře 385 m<sup>2</sup>, ostatní plocha, ostatní komunikace, pozemková parcela číslo **1804/20** o výměře 302 m<sup>2</sup>, ostatní plocha, ostatní komunikace, pozemková parcela číslo **1804/21** o výměře 4 m<sup>2</sup>, ostatní plocha, ostatní komunikace, pozemková parcela číslo **1820/4** o výměře 57 m<sup>2</sup>, ostatní plocha, ostatní komunikace, pozemková parcela číslo **1831/16** o výměře 159 m<sup>2</sup>, ostatní plocha, ostatní komunikace, pozemková parcela číslo **1831/17** o výměře 2323 m<sup>2</sup>, ostatní plocha, ostatní komunikace, pozemková parcela číslo **1831/18** o výměře 54 m<sup>2</sup>, ostatní plocha, ostatní komunikace, pozemková parcela číslo **1831/19** o výměře 665 m<sup>2</sup>, ostatní plocha, ostatní komunikace, pozemková parcela číslo **1831/20** o výměře 24 m<sup>2</sup>, ostatní plocha, ostatní komunikace, pozemková parcela číslo **1831/21** o výměře 7 m<sup>2</sup>, ostatní plocha, ostatní komunikace a pozemková parcela číslo **1862/6** o výměře 11698 m<sup>2</sup>, ostatní plocha, ostatní komunikace, k. ú. **Chlum u Třeboně**, pozemková parcela číslo **556/45** o výměře 1529 m<sup>2</sup>, travní porost a pozemková parcela číslo **1229/2** o výměře 323 m<sup>2</sup>, ostatní plocha, ostatní komunikace, k. ú. **Žiteč**, pozemková parcela číslo **395/2** o výměře 734 m<sup>2</sup>, ostatní plocha, ostatní komunikace a pozemková parcela číslo **395/3** o výměře 282 m<sup>2</sup>, ostatní plocha, ostatní komunikace, k. ú. **Mirochov** a pozemková parcela číslo **818/6** o výměře 141 m<sup>2</sup>, ostatní plocha, ostatní komunikace, pozemková parcela číslo **818/7** o výměře 213 m<sup>2</sup>, ostatní plocha, ostatní komunikace a pozemková parcela číslo **818/8** o výměře 32 m<sup>2</sup>, ostatní plocha, ostatní komunikace, k. ú. **Lutová v dosavadním vlastnictví Jihočeského kraje** jsou touto smlouvou směřovány za pozemky výše popsané jako pozemková parcela číslo **394** o výměře 9187 m<sup>2</sup>, ostatní plocha, silnice, k. ú. **Mirochov**, pozemková parcela číslo **1202/6** o výměře 813 m<sup>2</sup>, ostatní plocha, silnice, pozemková parcela číslo **1202/7** o výměře 493 m<sup>2</sup>, ostatní plocha, silnice, pozemková parcela číslo **1202/10** o výměře 2235 m<sup>2</sup>, ostatní plocha, silnice, pozemková parcela číslo **1224/1** o výměře 13621 m<sup>2</sup>, ostatní plocha, ostatní komunikace, pozemková parcela číslo **1238** o výměře 5839 m<sup>2</sup>, ostatní plocha, silnice a pozemková parcela číslo **1239** o výměře 951 m<sup>2</sup>, ostatní plocha, silnice, k. ú. **Žiteč** a dále pozemky oddělené geometrickými plány výše popsané jako díl „b“ o výměře 30 m<sup>2</sup>, oddělený z pozemkové parcely číslo 1006/4, k. ú. Chlum u Třeboně, díl „c“ o výměře 42 m<sup>2</sup> oddělený z pozemkové parcely číslo 1006/3, k. ú. Chlum u Třeboně, díl „d“ o výměře 105 m<sup>2</sup> oddělený z pozemkové parcely číslo 1847/5, k. ú. Chlum u Třeboně, díl „a“ o výměře 87 m<sup>2</sup> oddělený z pozemkové parcely číslo 1247/4, k. ú. Chlum u Třeboně, pozemková parcela číslo **1805/2** o výměře 13 m<sup>2</sup>, ostatní plocha, silnice a pozemková parcela číslo **1832/2** o výměře 1312 m<sup>2</sup>, ostatní plocha, silnice, k. ú. **Chlum u Třeboně**, pozemková parcela číslo **556/97** o výměře 291 m<sup>2</sup>, ostatní plocha, silnice, pozemková parcela číslo **1199/4** o výměře 226 m<sup>2</sup>, ostatní plocha, silnice, pozemková parcela číslo **1213/4** o výměře 134 m<sup>2</sup>, ostatní plocha, silnice a pozemková parcela číslo **1235/35** o výměře 248 m<sup>2</sup>, ostatní plocha, silnice, k. ú. **Žiteč** a dále díl „b“ o výměře 1 m<sup>2</sup>, oddělený z pozemkové parcely číslo 824/15, k. ú. Lutová, díl „c“ o výměře 454 m<sup>2</sup>, oddělený z pozemkové parcely číslo 8, k. ú. Lutová, pozemková parcela číslo **824/45** o výměře 8 m<sup>2</sup>, ostatní plocha, silnice a pozemková parcela číslo **824/46** o výměře 89 m<sup>2</sup>, ostatní plocha, silnice, k. ú. **Lutová v dosavadním vlastnictví městyse Chlum u Třeboně**.

Správě a údržbě silnic Jihočeského kraje, se sídlem České Budějovice, Nemanická 2133/10, IČ 70971641 je majetek, který je předmětem směny jako pozemky v dosavadním vlastnictví městyse Chlum u Třeboně předáván k hospodaření jako svěřený majetek dle ustanovení čl. VI. odst. 1 zřizovací listiny.

## **II. SMĚNA NEMOVITOSTÍ**

Smluvní strany navzájem směřují, předávají a přejímají předmět směny popsany v odstavci I. této smlouvy se všemi právy a požitky, s nimiž tyto nemovitosti držely a užívaly nebo byly oprávněny držet a užívat.

## **III. CENA SMĚŇOVANÝCH NEMOVITOSTÍ**

Účetní hodnota pozemku nabývaného touto smlouvou Jihočeským krajem je **929.704,12 Kč.**

Účetní hodnota pozemků nabývaných touto smlouvou městysem Chlum u Třeboně je **1.027.556,91 Kč.**

Smluvní strany se po vzájemné úmluvě dohodly, že směna se uskuteční bez doplatku ceny. Dodání pozemku je osvobozeno od daně z přidané hodnoty ve smyslu ust. § 56 zákona č. 235/2004 Sb., o dani z přidané hodnoty ve znění pozdějších předpisů.

## **IV. ZÁRUKA**

Smluvní strany navzájem prohlašují, že předmět směny, který touto smlouvou přejímají do svého vlastnictví, znají a byly seznámeny druhou stranou s jeho stavem.

Smluvní strany navzájem ručí za to, že směřované nemovitosti přejdou do vlastnictví druhé strany smlouvy prosty jakýchkoliv práv třetích osob a jakýchkoliv zatížení, kromě práv ke dni přechodu vlastnictví evidovaných v katastru nemovitostí.

Pro případ, že by se nějaké další dluhy či závazky vyskytly, se předávající strana vždy zavazuje, že je sama uspokojí.

## **V. PŘEVZETÍ**

Strany si odevzdají věci v tom stavu, v jakém byly v okamžiku uzavření smlouvy.

Smluvní strany nastupují tímto dnem do skutečného držení předmětu směny a přechází na ně nebezpečí škod, nahodilé zkázy a nahodilého zhoršení předmětu směny.

## **VI. NABYTÍ VLASTNICKÉHO PRÁVA**

Vlastnické právo k převáděným nemovitostem podle této smlouvy přejde na účastníky smlouvy zápisem vkladu vlastnictví do katastru nemovitostí u Katastrálního úřadu pro Jihočeský kraj a příslušného katastrálního pracoviště.

Právní účinky vkladu vznikají na základě pravomocného rozhodnutí o jeho povolení k okamžiku doručení návrhu na vklad práv z této smlouvy katastrálnímu úřadu.

Účastníci této smlouvy se zavazují učinit nebo podat všechny potřebné a účelné úkony nebo prohlášení tak, aby vklad mohl být neprodleně proveden.

## **VII. NÁKLADY A POPLATKY**

Náklady spojené s vyhotovením geometrických plánů číslo 1370 – 18/2015 a 319 – 20/2015 jako součásti této smlouvy zaplatil městysem Chlum u Třeboně a náklady spojené s vyhotovením geometrických plánů číslo 1377 –  
Číslo smlouvy 010/016/103/03/00

26/2015, 1363 – 8/2015, 1362 – 7/2015, 209 – 10/2015, 317 – 14/2015, 155 – 11/2015, 1366 – 15/2015 a 316 – 13/2015 jako součástí této smlouvy zaplatil Jihočeský kraj. Poplatníkem daně z nabytí nemovitých věcí budou účastníci smlouvy vždy ohledně majetku, který touto smlouvou nabývají do svého vlastnictví. Poplatky spojené s vkladem vlastnického práva do katastru nemovitostí zaplatí účastníci smlouvy solidárně, tak, že každá ze stran vylepí na návrh na vklad vlastnického práva do katastru nemovitostí kolek o nominální hodnotě 500, --Kč.

### VIII. ZÁPIS NA KATASTRÁLNÍM ÚŘADĚ

Smluvní strany žádají, aby na základě této darovací smlouvy byl na Katastrálním úřadě pro Jihočeský kraj, Katastrální pracoviště Jindřichův Hradec proveden na příslušném listu vlastnictví zápis o změně vlastníka.

### IX.

Platnost této smlouvy je podmíněna připojením doložky potvrzující splnění podmínek uložených ustanovením § 23 zákona č. 129/2000 Sb., o krajích v platném znění.

Platnost této smlouvy je podmíněna připojením doložky potvrzující splnění podmínek uložených ustanovením § 41 zákona č. 128/2000 Sb., o obcích v platném znění.

### X.

V neupravených částech se tato směnná smlouva řídí § 2184 a násl. zákona č. 89/2012 Sb., občanský zákoník.


Účastníci smlouvy prohlašují, že tato smlouva neobsahuje údaje, které tvoří předmět obchodního tajemství podle § 504 zákona č. 89/2012 Sb., občanský zákoník a souhlasí se zveřejněním smlouvy.

Účastníci smlouvy po jejím přečtení výslovně prohlásili, že tato smlouva byla sepsána ve čtyřech vyhotoveních podle jejich pravé a svobodné vůle, nikoliv tísní a za nápadně nevýhodných podmínek a že je prosta omylu. Na důkaz toho připojují své podpisy. Tato smlouva směnná nabývá platnosti dnem podpisu této smlouvy oběma jejími účastníky.


Tato směnná byla sepsána ve čtyřech stejnopisech s platností originálu, z nichž každá ze zúčastněných stran obdrží po dvou vyhotoveních.

V Českých Budějovicích, dne 23. 08. 2016


V Chlumu u Třeboně, dne 11. 8. 2016



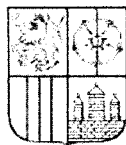
Mgr. Bc. Antonín Krák  
uvolněný člen Rady Jihočeského kraje



Ing. Petr Kolezsar  
starosta města Chlumu u Třeboně



Číslo smlouvy 010/016/103/03/00



# JIHOČESKÝ KRAJ

Mgr. Bc. ANTONÍN KRÁK  
ČLEN RADY

## DOLOŽKA

osvědčující platnost právního úkonu

**podle ustanovení § 23 z. č. 129/2000 Sb., o krajích v platném znění**

**Směnná smlouva uzavřená mezi**

### Jihočeský kraj

jehož orgány sídlí v Českých Budějovicích, U Zimního stadionu 1952/2

zastoupený Mgr. Bc. Antonínem Krákem, uvolněným členem Rady Jihočeského kraje na základě plné moci udělené dne 10. 12. 2012 Mgr. Jiřím Zimolou, hejtmánem Jihočeského kraje v souladu s ustanovením § 31 občanského zákoníku č. 40/1964 Sb., ve znění pozdějších předpisů

IČ: 70890650

DIČ CZ 70890650, plátce DPH

a

### Městys Chlum u Třeboně

se sídlem Náměstí č.p. 115, PSČ 378 04 Chlum u Třeboně

zastoupeným starostkou městyse Ing. Petrem Kolezsarem

IČ 00246816

jejímž předmětem je směna pozemkové parcely katastru nemovitostí č. 1862/6 o výměře 11698 m<sup>2</sup>, ostatní plocha, ostatní komunikace, oddělené na základě geometrického plánu č. 1377 – 26/2015 ze dne 18. 11. 2015 z pozemkové parcely katastru nemovitostí č. 1862, ostatní plocha, silnice, k. ú. Chlum u Třeboně, pozemkových parcel katastru nemovitostí č. 1804/16 o výměře 72 m<sup>2</sup>, ostatní plocha, ostatní komunikace, č. 1804/17 o výměře 430 m<sup>2</sup>, ostatní plocha, ostatní komunikace, č. 1804/18 o výměře 107 m<sup>2</sup>, ostatní plocha, ostatní komunikace, č. 1804/19 o výměře 385 m<sup>2</sup>, ostatní plocha, ostatní komunikace, č. 1804/20 o výměře 302 m<sup>2</sup>, ostatní plocha, ostatní komunikace, č. 1804/21 o výměře 4 m<sup>2</sup>, ostatní plocha, ostatní komunikace, oddělených na základě geometrického plánu č. 1370 – 18/2015 ze dne 11. 6. 2015 z pozemkové parcely katastru nemovitostí č. 1804/1, ostatní plocha, silnice, k. ú. Chlum u Třeboně, pozemkové parcely katastru nemovitostí č. 1820/4 o výměře 57 m<sup>2</sup>, ostatní plocha, ostatní komunikace, oddělené na základě geometrického plánu č. 1370 – 18/2015 ze dne 11. 6. 2015 z pozemkové parcely katastru nemovitostí č. 1820, ostatní plocha, silnice, k. ú. Chlum u Třeboně, pozemkových parcel katastru nemovitostí č. 1831/16 o výměře 159 m<sup>2</sup>, ostatní plocha, ostatní komunikace, č. 1831/17 o výměře 2323 m<sup>2</sup>, ostatní plocha, ostatní komunikace, č. 1831/18 o výměře 54 m<sup>2</sup>, ostatní plocha, ostatní komunikace, č. 1831/19 o výměře 665 m<sup>2</sup>, ostatní plocha, ostatní komunikace, č. 1831/20 o výměře 24 m<sup>2</sup>, ostatní plocha, ostatní komunikace, č. 1831/21 o výměře 7 m<sup>2</sup>, ostatní plocha, ostatní komunikace, oddělených na základě geometrického plánu č. 1363 – 8/2015 ze dne 25. 5. 2015 z pozemkové parcely katastru nemovitostí č. 1831/1, ostatní plocha, silnice, k. ú. Chlum u Třeboně, pozemkových parcel katastru nemovitostí č. 1804/14 o výměře 820 m<sup>2</sup>, ostatní plocha, ostatní komunikace a č. 1804/15 o výměře 141 m<sup>2</sup>, ostatní plocha, ostatní komunikace, oddělených na základě geometrického plánu č. 1362 – 7/2015 ze dne 28. 4. 2015 z pozemkové parcely katastru nemovitostí č. 1804/1, ostatní plocha, silnice, k. ú. Chlum u Třeboně, dílu „e“ o výměře 24 m<sup>2</sup>, odděleného na základě geometrického plánu č. 1362 – 7/2015 ze dne 28. 4. 2015 z pozemkové parcely katastru nemovitostí č. 1804/1, ostatní plocha, silnice, k. ú. Chlum u Třeboně, pozemkových parcel katastru nemovitostí č. 818/6 o výměře 141 m<sup>2</sup>, ostatní plocha, ostatní komunikace, č. 818/7 o výměře 213 m<sup>2</sup> a č. 818/8 o výměře 32 m<sup>2</sup>, ostatní plocha, ostatní komunikace, oddělených na základě geometrického plánu č. 209 – 10/2015 ze dne 20. 5. 2015 z pozemkové parcely katastru nemovitostí č. 818/1, ostatní plocha, silnice, k. ú. Lutová, pozemkové parcely katastru nemovitostí č. 1229/2 o výměře 323 m<sup>2</sup>, ostatní plocha, ostatní komunikace, oddělené na základě geometrického plánu č. 317 – 14/2015 ze dne 7. 5. 2015 z pozemkové parcely katastru nemovitostí č. 1229, ostatní plocha, silnice, k. ú. Žiteč, pozemkové parcely katastru nemovitostí č. 556/45 o výměře 1529 m<sup>2</sup>, trvalý travní porost, oddělené na základě geometrického plánu č. 319 – 20/2015 ze dne 24. 6. 2015 z pozemkové parcely katastru nemovitostí č. 556/45, trvalý travní porost, k. ú. Žiteč a pozemkových parcel katastru nemovitostí č. 395/2 o výměře 734 m<sup>2</sup>, ostatní plocha, ostatní komunikace a č. 395/3 o výměře 282

U Zimního stadionu 1952/2, 370 76 České Budějovice, telefon: 386 720 464,  
identifikátor DS: kdib3rr, e-mail: krak@kraj-jihocesky.cz, www.kraj-jihocesky.cz

pozemkové parcely katastru nemovitostí č. 395, ostatní plocha, silnice, k. ú. Mirochov v dosavadním vlastnictví Jihočeského kraje za pozemkovou parcelu katastru nemovitostí č. 394 o výměře 9187 m<sup>2</sup>, ostatní plocha, silnice, k. ú. Mirochov, pozemkové parcely katastru nemovitostí č. 1202/6 o výměře 813 m<sup>2</sup>, ostatní plocha, silnice, č. 1202/7 o výměře 493 m<sup>2</sup>, ostatní plocha, silnice, č. 1202/10 o výměře 2235 m<sup>2</sup>, ostatní plocha, silnice, č. 1224/1 o výměře 13621 m<sup>2</sup>, ostatní plocha, ostatní komunikace, č. 1238 o výměře 5839 m<sup>2</sup>, ostatní plocha, ostatní komunikace, č. 1239 o výměře 951 m<sup>2</sup>, ostatní plocha, ostatní komunikace, k. ú. Žíteč, pozemkovou parcelu katastru nemovitostí č. 556/97 o výměře 291 m<sup>2</sup>, ostatní plocha, silnice, oddělenou na základě geometrického plánu č. 319 – 20/2015 ze dne 24. 6. 2015 z pozemkové parcely katastru nemovitostí č. 556/96, orná půda, k. ú. Žíteč, pozemkovou parcelu katastru nemovitostí č. 1213/4 o výměře 134 m<sup>2</sup>, ostatní plocha, silnice, oddělenou na základě geometrického plánu č. 316 – 13/2015 ze dne 28. 5. 2015 z pozemkové parcely katastru nemovitostí č. 1213, ostatní plocha, ostatní komunikace, k. ú. Žíteč, pozemkovou parcelu katastru nemovitostí č. 1235/35 o výměře 248 m<sup>2</sup>, ostatní plocha, silnice, oddělenou na základě geometrického plánu č. 317 – 14/2015 ze dne 7. 5. 2015 z pozemkové parcely katastru nemovitostí č. 1235/5, ostatní plocha, ostatní komunikace, k. ú. Žíteč, díl „a“ o výměře 45 m<sup>2</sup>, oddělený na základě geometrického plánu č. 315 – 12/2015 ze dne 12. 5. 2015 z pozemkové parcely katastru nemovitostí č. 1008/3, ostatní plocha, jiná plocha, k. ú. Žíteč, díl „b“ o výměře 5 m<sup>2</sup>, oddělený na základě geometrického plánu č. 315 – 12/2015 ze dne 12. 5. 2015 z pozemkové parcely katastru nemovitostí č. 1008/6, trvalý travní porost, k. ú. Žíteč, díl „c“ o výměře 176 m<sup>2</sup>, oddělený na základě geometrického plánu č. 315 – 12/2015 ze dne 12. 5. 2015 z pozemkové parcely katastru nemovitostí č. 1199/2, ostatní plocha, ostatní komunikace, k. ú. Žíteč, pozemkové parcely katastru nemovitostí č. 824/45 o výměře 8 m<sup>2</sup>, ostatní plocha, silnice a č. 824/46 o výměře 89 m<sup>2</sup>, oddělené na základě geometrického plánu č. 209 – 10/2015 ze dne 20. 5. 2015 z pozemkové parcely katastru nemovitostí č. 824/1, ostatní plocha, ostatní komunikace, k. ú. Lutová, díl „b“ o výměře 1 m<sup>2</sup>, oddělený na základě geometrického plánu č. 209 – 10/2015 ze dne 20. 5. 2015 z pozemkové parcely katastru nemovitostí č. 824/15, ostatní plocha, manipulační plocha, k. ú. Lutová, díl „c“ o výměře 454 m<sup>2</sup>, oddělený na základě geometrického plánu č. 209 – 10/2015 ze dne 20. 5. 2015 z pozemkové parcely katastru nemovitostí č. 8, ostatní plocha, jiná plocha, k. ú. Lutová, díl „a“ o výměře 87 m<sup>2</sup>, oddělený na základě geometrického plánu č. 1370 – 18/2015 ze dne 11. 6. 2015 z pozemkové parcely katastru nemovitostí č. 1247/4, ostatní plocha, zeleň, k. ú. Chlum u Třeboně, pozemkovou parcelu katastru nemovitostí č. 1832/2 o výměře 1312 m<sup>2</sup>, ostatní plocha, silnice, oddělenou na základě geometrického plánu č. 1363 – 8/2015 ze dne 25. 5. 2015 z pozemkové parcely katastru nemovitostí č. 1832, ostatní plocha, ostatní komunikace, k. ú. Chlum u Třeboně, pozemkovou parcelu katastru nemovitostí č. 1805/2 o výměře 13 m<sup>2</sup>, ostatní plocha, silnice, oddělenou na základě geometrického plánu č. 1366 – 15/2015 ze dne 13. 5. 2015 z pozemkové parcely katastru nemovitostí č. 1805, ostatní plocha, silnice, k. ú. Chlum u Třeboně, díl „b“ o výměře 30 m<sup>2</sup>, oddělený na základě geometrického plánu č. 1362 – 7/2015 ze dne 28. 4. 2015 z pozemkové parcely katastru nemovitostí č. 1006/4, ostatní plocha, ostatní komunikace, k. ú. Chlum u Třeboně, díl „c“ o výměře 42 m<sup>2</sup>, oddělený na základě geometrického plánu č. 1362 – 7/2015 ze dne 28. 4. 2015 z pozemkové parcely katastru nemovitostí č. 1006/3, ostatní plocha, ostatní komunikace, k. ú. Chlum u Třeboně a díl „d“ o výměře 105 m<sup>2</sup>, oddělený na základě geometrického plánu č. 1362 – 7/2015 ze dne 28. 4. 2015 z pozemkové parcely katastru nemovitostí č. 1847/5, ostatní plocha, manipulační plocha, k. ú. Chlum u Třeboně v dosavadním vlastnictví Městyse Chlum u Třeboně.

**je platná ve smyslu ustanovení § 23 z. č. 129/2000 Sb., o krajích v platném znění**

(dále jen zákon o krajích), neboť záměr kraje směřit výše uvedené nemovitosti byl podle ustanovení § 18 odst. 1 zákona o krajích zveřejněn po dobu 30 dní před jeho projednáním v zastupitelstvu kraje vyvěšením na úřední desce Krajského úřadu Jihočeského kraje a posléze schválen podle ustanovení § 36 odst. 1 písm. a) zákona o krajích na základě usnesení Zastupitelstva Jihočeského kraje č. 140/2016/ZK-22 dne 7. 4. 2016

V Českých Budějovicích dne 23. 08. 2016

  
Mgr. Bc. Antonín Krák  
uvolněný člen Rady Jihočeského kraje







V Chlumu u Třeboně 12.8.2016

**Výpis z usnesení z IX. zasedání Zastupitelstva městyse  
Chlum u Třeboně  
konaného dne 15. prosince 2015 v Mirochově č.p. 10**

K bodu 12:

Majetkoprávní vypořádání s JČ krajem

Zastupitelstvo městyse Chlum u Třeboně přijalo usnesení č. 106/2015:

- I. schvaluje  
převedení pozemků z vlastnictví Jihočeského kraje do vlastnictví městyse Chlum u Třeboně směnnou smlouvou:
  - v k.ú. Chlum u Třeboně p.č. 1862/6 o výměře 11698 m<sup>2</sup>, 1804/16 o výměře 72 m<sup>2</sup>, 1804/17 o výměře 430 m<sup>2</sup>, 1804/18 o výměře 107 m<sup>2</sup>, 1804/19 o výměře 385 m<sup>2</sup>, 1804/20 o výměře 302 m<sup>2</sup>, 1804/21 o výměře 4 m<sup>2</sup>, 1820/4 o výměře 57 m<sup>2</sup>, 1831/16 o výměře 159 m<sup>2</sup>, 1831/17 o výměře 2323 m<sup>2</sup>, 1831/18 o výměře 54 m<sup>2</sup>, 1831/19 o výměře 665 m<sup>2</sup>, 1831/20 o výměře 24 m<sup>2</sup>, 1831/21 o výměře 7 m<sup>2</sup>, 1804/14 o výměře 820 m<sup>2</sup>, 1804/15 o výměře 141 m<sup>2</sup>, díl „e“ z parcely 1804/1 o výměře 24 m<sup>2</sup>,
  - v k.ú. Lutová p.č. 818/6 o výměře 141 m<sup>2</sup>, 818/7 o výměře 213 m<sup>2</sup>, 818/8 o výměře 32 m<sup>2</sup>
  - v k.ú. Žíteč p.č. 1229/2 o výměře 323 m<sup>2</sup>, 556/45 o výměře 1529 m<sup>2</sup>
  - v k.ú. Mirochov p.č. 395/2 o výměře 734 m<sup>2</sup>, 395/3 o výměře 282 m<sup>2</sup>
- II. schvaluje  
převedení silnice III/1538 v délce 0,075 km v k.ú. Chlum u Třeboně z vlastnictví Jihočeského kraje na městyse Chlum u Třeboně darovací smlouvou,
- III. schvaluje  
převedení pozemků z vlastnictví městyse Chlum u Třeboně do vlastnictví Jihočeského kraje směnnou smlouvou:
  - v k.ú. Chlum u Třeboně díl „a“ z parcely 1247/4 o výměře 87 m<sup>2</sup>, 1832/2 o výměře 1312 m<sup>2</sup>, 1805/2 o výměře 13 m<sup>2</sup>, díl „b“ z parcely 1006/4 o výměře 30 m<sup>2</sup>, díl „c“ z parcely 1006/3 o výměře 42 m<sup>2</sup>, díl „d“ z parcely 1847/5 o výměře 105 m<sup>2</sup>,
  - v k.ú. Lutová díl „b“ z parcely 824/15 o výměře 1 m<sup>2</sup>, díl „c“ z parcely 8 o výměře 454 m<sup>2</sup>, 824/45 o výměře 8 m<sup>2</sup>, 824/46 o výměře 89 m<sup>2</sup>,

- v k.ú. Žíteč díl „a“ z parcely 1008/3 o výměře 45 m<sup>2</sup>, díl „b“ z parcely 1008/6 o výměře 5 m<sup>2</sup>, díl „c“ z parcely 1199/2 o výměře 176 m<sup>2</sup>, 1235/35 o výměře 248 m<sup>2</sup>, 1213/4 o výměře 134 m<sup>2</sup>, 556/97 o výměře 291 m<sup>2</sup>, 1202/6 o výměře 813 m<sup>2</sup>, 1202/7 o výměře 493 m<sup>2</sup>, 1202/10 o výměře 2235 m<sup>2</sup>, 1224/1 o výměře 13621 m<sup>2</sup>, 1238 o výměře 5839 m<sup>2</sup>, 1239 o výměře 951 m<sup>2</sup>,
- v k.ú. Mirochov p.č. 394 o výměře 9187 m<sup>2</sup>



Ing. Petr Kolezsar  
starosta městyse Chlum u Třeboně

**MĚSTYS CHLUM U TŘEBONĚ**

**NÁMĚSTÍ Č.P. 115**

**378 04 CHLUM U TŘEBONĚ**

**Starosta Ing. Petr Kolezsar**

**tel. 384 797 313, e-mail – starosta@chlum-ut.cz**

## **DOLOŽKA**

osvědčující platnost právního úkonu

### **podle ustanovení § 41 z. č. 128/2000 Sb., o obcích v platném znění**

**Smlouva směnná uzavřená mezi**

**Jihočeským krajem**

jehož orgány sídlí v Českých Budějovicích, U Zimního stadionu 1952/2

zastoupený Mgr. Bc. Antonínem Krákem, uvolněným členem Rady Jihočeského kraje na základě plné moci udělené dne 10. 12. 2012 Mgr. Jiřím Zimolou, hejtnanem Jihočeského kraje

IČ: 70890650

**a**

**Městysem Chlum u Třeboně**

se sídlem v Chlumu u Třeboně, nám. 115, PSČ 378 04

zastoupenou(ým) starostou městyse ing. Petrem Kolezsarem

IČ: 00246816


jejímž předmětem je darování (prodej) pozemkových parcel katastru nemovitostí č. 1862/6 o výměře 11698 m<sup>2</sup>, ostatní plocha, ostatní komunikace, oddělené na základě geometrického plánu č. 1377 – 26/2015 ze dne 18. 11. 2015 z pozemkové parcely katastru nemovitostí č. 1862, ostatní plocha, silnice, k. ú. Chlum u Třeboně, pozemkových parcel katastru nemovitostí č. 1804/16 o výměře 72 m<sup>2</sup>, ostatní plocha, ostatní komunikace, č. 1804/17 o výměře 430 m<sup>2</sup>, ostatní plocha, ostatní komunikace, č. 1804/18 o výměře 107 m<sup>2</sup>, ostatní plocha, ostatní komunikace, č. 1804/19 o výměře 385 m<sup>2</sup>, ostatní plocha, ostatní komunikace, č. 1804/20 o výměře 302 m<sup>2</sup>, ostatní plocha, ostatní komunikace, č. 1804/21 o výměře 4 m<sup>2</sup>, ostatní plocha, ostatní komunikace, oddělených na základě geometrického plánu č. 1370 – 18/2015 ze dne 11. 6. 2015 z pozemkové parcely katastru nemovitostí č. 1804/1, ostatní plocha, silnice, k. ú. Chlum u Třeboně, pozemkové parcely katastru nemovitostí č. 1820/4 o výměře 57 m<sup>2</sup>, ostatní plocha, ostatní komunikace, oddělené na základě geometrického plánu č. 1370 – 18/2015 ze dne 11. 6. 2015 z pozemkové parcely katastru nemovitostí č. 1820, ostatní plocha, silnice, k. ú. Chlum u Třeboně, pozemkových parcel katastru nemovitostí č. 1831/16 o výměře 159 m<sup>2</sup>, ostatní plocha, ostatní komunikace, č. 1831/17 o výměře 2323 m<sup>2</sup>, ostatní plocha, ostatní komunikace, č. 1831/18 o výměře 54 m<sup>2</sup>, ostatní plocha, ostatní komunikace, č. 1831/19 o výměře 665 m<sup>2</sup>, ostatní plocha, ostatní komunikace, č. 1831/20 o výměře 24 m<sup>2</sup>, ostatní plocha, ostatní komunikace, č. 1831/21 o výměře 7 m<sup>2</sup>, ostatní plocha, ostatní komunikace, oddělených na základě geometrického plánu č. 1363 – 8/2015 ze dne 25. 5. 2015 z pozemkové parcely katastru nemovitostí č. 1831/1, ostatní plocha, silnice, k. ú. Chlum u Třeboně, pozemkových parcel katastru nemovitostí č. 1804/14 o výměře 820 m<sup>2</sup>, ostatní plocha, ostatní komunikace a č. 1804/15 o výměře 141 m<sup>2</sup>, ostatní plocha, ostatní komunikace, oddělených na základě geometrického plánu č. 1362 – 7/2015 ze dne 28. 4. 2015 z pozemkové parcely katastru nemovitostí č. 1804/1, ostatní plocha, silnice, k. ú. Chlum u Třeboně, dílu „e“ o výměře 24 m<sup>2</sup>, odděleného na základě geometrického plánu č. 1362 – 7/2015 ze dne 28. 4. 2015 z pozemkové parcely katastru nemovitostí č. 1804/1, ostatní plocha, silnice, k. ú. Chlum u Třeboně, pozemkových parcel katastru nemovitostí č. 818/6 o výměře 141 m<sup>2</sup>, ostatní plocha, ostatní komunikace, č. 818/7 o výměře 213 m<sup>2</sup> a č. 818/8 o výměře 32 m<sup>2</sup>, ostatní plocha, ostatní komunikace, oddělených na základě geometrického plánu č. 209 – 10/2015 ze dne 20. 5. 2015 z pozemkové parcely katastru nemovitostí č. 818/1, ostatní plocha, silnice, k. ú. Lutová, pozemkové parcely katastru nemovitostí č.

1229/2 o výměře 323 m<sup>2</sup>, ostatní plocha, ostatní komunikace, oddělené na základě geometrického plánu č. 317 – 14/2015 ze dne 7. 5. 2015 z pozemkové parcely katastru nemovitostí č. 1229, ostatní plocha, silnice, k. ú. Žiteč, pozemkové parcely katastru nemovitostí č. 556/45 o výměře 1529 m<sup>2</sup>, trvalý travní porost, oddělené na základě geometrického plánu č. 319 – 20/2015 ze dne 24. 6. 2015 z pozemkové parcely katastru nemovitostí č. 556/45, trvalý travní porost, k. ú. Žiteč a pozemkových parcel katastru nemovitostí č. 395/2 o výměře 734 m<sup>2</sup>, ostatní plocha, ostatní komunikace a č. 395/3 o výměře 282 m<sup>2</sup>, ostatní plocha, ostatní komunikace, oddělených na základě geometrického plánu č. 155 – 11/2015 ze dne 1. 5. 2015 z pozemkové parcely katastru nemovitostí č. 395, ostatní plocha, silnice, k. ú. Mirochov v dosavadním vlastnictví Jihočeského kraje za pozemkovou parcelu katastru nemovitostí č. 394 o výměře 9187 m<sup>2</sup>, ostatní plocha, silnice, k. ú. Mirochov, pozemkové parcely katastru nemovitostí č. 1202/6 o výměře 813 m<sup>2</sup>, ostatní plocha, silnice, č. 1202/7 o výměře 493 m<sup>2</sup>, ostatní plocha, silnice, č. 1202/10 o výměře 2235 m<sup>2</sup>, ostatní plocha, silnice, č. 1224/1 o výměře 13621 m<sup>2</sup>, ostatní plocha, ostatní komunikace, č. 1238 o výměře 5839 m<sup>2</sup>, ostatní plocha, ostatní komunikace, č. 1239 o výměře 951 m<sup>2</sup>, ostatní plocha, ostatní komunikace, k. ú. Žiteč, pozemkovou parcelu katastru nemovitostí č. 556/97 o výměře 291 m<sup>2</sup>, ostatní plocha, silnice, oddělenou na základě geometrického plánu č. 319 – 20/2015 ze dne 24. 6. 2015 z pozemkové parcely katastru nemovitostí č. 556/96, orná půda, k. ú. Žiteč, pozemkovou parcelu katastru nemovitostí č. 1213/4 o výměře 134 m<sup>2</sup>, ostatní plocha, silnice, oddělenou na základě geometrického plánu č. 316 – 13/2015 ze dne 28. 5. 2015 z pozemkové parcely katastru nemovitostí č. 1213, ostatní plocha, ostatní komunikace, k. ú. Žiteč, pozemkovou parcelu katastru nemovitostí č. 1235/35 o výměře 248 m<sup>2</sup>, ostatní plocha, silnice, oddělenou na základě geometrického plánu č. 317 – 14/2015 ze dne 7. 5. 2015 z pozemkové parcely katastru nemovitostí č. 1235/5, ostatní plocha, ostatní komunikace, k. ú. Žiteč, díl „a“ o výměře 45 m<sup>2</sup>, oddělený na základě geometrického plánu č. 315 – 12/2015 ze dne 12. 5. 2015 z pozemkové parcely katastru nemovitostí č. 1008/3, ostatní plocha, jiná plocha, k. ú. Žiteč, díl „b“ o výměře 5 m<sup>2</sup>, oddělený na základě geometrického plánu č. 315 – 12/2015 ze dne 12. 5. 2015 z pozemkové parcely katastru nemovitostí č. 1008/6, trvalý travní porost, k. ú. Žiteč, díl „c“ o výměře 176 m<sup>2</sup>, oddělený na základě geometrického plánu č. 315 – 12/2015 ze dne 12. 5. 2015 z pozemkové parcely katastru nemovitostí č. 1199/2, ostatní plocha, ostatní komunikace, k. ú. Žiteč, pozemkové parcely katastru nemovitostí č. 824/45 o výměře 8 m<sup>2</sup>, ostatní plocha, silnice a č. 824/46 o výměře 89 m<sup>2</sup>, oddělené na základě geometrického plánu č. 209 – 10/2015 ze dne 20. 5. 2015 z pozemkové parcely katastru nemovitostí č. 824/1, ostatní plocha, ostatní komunikace, k. ú. Lutová, díl „b“ o výměře 1 m<sup>2</sup>, oddělený na základě geometrického plánu č. 209 – 10/2015 ze dne 20. 5. 2015 z pozemkové parcely katastru nemovitostí č. 824/15, ostatní plocha, manipulační plocha, k. ú. Lutová, díl „c“ o výměře 454 m<sup>2</sup>, oddělený na základě geometrického plánu č. 209 – 10/2015 ze dne 20. 5. 2015 z pozemkové parcely katastru nemovitostí č. 8, ostatní plocha, jiná plocha, k. ú. Lutová, díl „a“ o výměře 87 m<sup>2</sup>, oddělený na základě geometrického plánu č. 1370 – 18/2015 ze dne 11. 6. 2015 z pozemkové parcely katastru nemovitostí č. 1247/4, ostatní plocha, zeleň, k. ú. Chlum u Třeboně, pozemkovou parcelu katastru nemovitostí č. 1832/2 o výměře 1312 m<sup>2</sup>, ostatní plocha, silnice, oddělenou na základě geometrického plánu č. 1363 – 8/2015 ze dne 25. 5. 2015 z pozemkové parcely katastru nemovitostí č. 1832, ostatní plocha, ostatní komunikace, k. ú. Chlum u Třeboně, pozemkovou parcelu katastru nemovitostí č. 1805/2 o výměře 13 m<sup>2</sup>, ostatní plocha, silnice, oddělenou na základě geometrického plánu č. 1366 – 15/2015 ze dne 13. 5. 2015 z pozemkové parcely katastru nemovitostí č. 1805, ostatní plocha, silnice, k. ú. Chlum u Třeboně, díl „b“ o výměře 30 m<sup>2</sup>, oddělený na základě geometrického plánu č. 1362 – 7/2015 ze dne 28. 4. 2015 z pozemkové parcely katastru nemovitostí č. 1006/4, ostatní plocha, ostatní komunikace, k. ú. Chlum u Třeboně, díl „c“ o výměře 42 m<sup>2</sup>, oddělený na základě geometrického plánu č. 1362 – 7/2015 ze dne 28. 4. 2015 z pozemkové parcely katastru nemovitostí č. 1006/3, ostatní plocha, ostatní komunikace, k. ú. Chlum u Třeboně a díl „d“ o výměře 105 m<sup>2</sup>, oddělený na základě geometrického plánu č. 1362 – 7/2015 ze dne 28. 4. 2015 z pozemkové parcely katastru nemovitostí č. 1847/5, ostatní plocha, manipulační plocha, k. ú. Chlum u Třeboně v dosavadním vlastnictví Městysu Chlum u Třeboně.

**Je platná ve smyslu ustanovení § 41 z. č. 128/2000 Sb., o obcích v platném znění**

(dále jen zákon o obcích), neboť záměr obce(města) darovat(prodáv,směnit) předmětnou nemovitost byl podle ustanovení § 39 odst. 1 zákona o obcích zveřejněn po dobu 15 dnů před jeho projednáním v zastupitelstvu obce vyvěšením na úřední desce Městysu Chlum u Třeboně( vyvěšen 10.5.2015, sejmut 27.5.2015) a posléze schválen podle ustanovení § 85 písm. a) zákona o obcích na základě usnesení z IX. zasedání Zastupitelstva městysu číslo 106/2015 ze dne 15.12.2015.

V Chlumu u Třeboně, dne 11.8.2016

  
Ing. Petr Kolezsar starosta městysu

**M Ě S T Y S**  
378 04 Chlum u Třeboně  
okres Jindřichův Hradec