



KUJCP01GBUIA

SON/00SM/225/2016

Číslo smlouvy 010/016/104/03/00

SMĚNNÁ SMLOUVA

kteřou uzavřeli podle § 2184 a násl. zákona č. 89/2012 Sb., občanský zákoník, níže uvedeného dne, měsíce a roku účastníci:

Jihočeský kraj

se sídlem v Českých Budějovicích, U Zimního stadionu 1952/2, PSČ 370 76

zastoupený Mgr. Bc. Antonínem Krákem, uvolněným členem Rady Jihočeského kraje na základě plné moci udělené dne 10. 12. 2012 Mgr. Jiřím Zimolou, hejtmanem Jihočeského kraje v souladu s ustanovením § 31 občanského zákoníku č. 40/1964 Sb., ve znění pozdějších předpisů

IČ 70890650

DIČ CZ 70890650, plátce DPH

a

Město Trhové Sviny

se sídlem Žižkovo náměstí 32, 374 01 Trhové Sviny

zastoupené starostou města Pavlem Randou

IČ 00245551

/dále jen smluvní strany/

I. PŘEDMĚT SMLOUVY

Jihočeský kraj je dle stavu zápisů v katastru nemovitostí výlučným vlastníkem pozemků evidovaných v katastru nemovitostí jako pozemková parcela číslo **48/14** o výměře 18 m², orná půda, pozemková parcela číslo **147/4** o výměře 80 m², vodní plocha, koryto vodního toku umělé a pozemková parcela číslo **161/4** o výměře 220 m², trvalý travní porost, které jsou zapsány na Katastrálním úřadě pro Jihočeský kraj, Katastrální pracoviště České Budějovice na listu vlastnictví číslo 289 pro obec Trhové Sviny a k. ú. **Rankov u Trhových Svinů**.

Jihočeský kraj je dle stavu zápisů v katastru nemovitostí dále výlučným vlastníkem pozemků evidovaných v katastru nemovitostí jako pozemková parcela číslo **37/8** o výměře 28 m², trvalý travní porost, pozemková parcela číslo **696/80** o výměře 211 m², orná půda a pozemková parcela číslo **1211/38** o výměře 6 m², ostatní plocha, ostatní komunikace, které jsou zapsány na Katastrálním úřadě pro Jihočeský kraj, Katastrální pracoviště České Budějovice na listu vlastnictví číslo 610 pro obec Trhové Sviny a k. ú. **Bukvice u Trhových Svinů**.

Jihočeský kraj je dle stavu zápisů v katastru nemovitostí dále výlučným vlastníkem pozemků evidovaných v katastru nemovitostí jako pozemková parcela číslo **1644/4** o výměře 10 m², ostatní plocha, neplodná půda, pozemková parcela číslo **1674/2** o výměře 12 m², ostatní plocha, neplodná půda, pozemková parcela číslo **1675/2** o výměře 11 m², ostatní plocha, neplodná půda, pozemková parcela číslo **1690/28** o výměře 4234 m², orná půda, pozemková parcela číslo **2079/5** o výměře 4240 m², ostatní plocha, ostatní komunikace, pozemková parcela číslo **2107/9** o výměře 133 m², ostatní plocha, jiná plocha, pozemková parcela číslo **2107/12** o výměře 59 m², ostatní plocha, ostatní komunikace, pozemková parcela číslo **2107/13** o výměře 541 m², ostatní plocha,

ostatní komunikace, pozemková parcela číslo **2107/17** o výměře 710 m², ostatní plocha, silnice a pozemková parcela číslo **2107/18** o výměře 29 m², ostatní plocha, silnice, které jsou zapsány na Katastrálním úřadě pro Jihočeský kraj, Katastrální pracoviště České Budějovice na listu vlastnictví číslo 289 pro obec Trhové Sviny a k. ú. **Jedovary**.

Jihočeský kraj je dle stavu zápisů v katastru nemovitostí dále výlučným vlastníkem pozemků evidovaných v katastru nemovitostí jako pozemková parcela číslo **71/3** o výměře 58 m², orná půda, pozemková parcela číslo **109/11** o výměře 115 m², trvalý travní porost, pozemková parcela číslo **129/9** o výměře 61 m², trvalý travní porost, pozemková parcela číslo **764/5** o výměře 46 m², ostatní plocha, ostatní komunikace, pozemková parcela číslo **1499/11** o výměře 56 m², trvalý travní porost, pozemková parcela číslo **2209/54** o výměře 21338 m², ostatní plocha, silnice, které jsou zapsány na Katastrálním úřadě pro Jihočeský kraj, Katastrální pracoviště České Budějovice na listu vlastnictví číslo 289 pro obec Trhové Sviny a k. ú. **Otěvěk**.

Jihočeský kraj je dle stavu zápisů v katastru nemovitostí dále výlučným vlastníkem pozemků evidovaných v katastru nemovitostí jako pozemková parcela číslo **351/9** o výměře 111 m², ostatní plocha, jiná plocha, pozemková parcela číslo **352/6** o výměře 120 m², ostatní plocha, ostatní komunikace, pozemková parcela číslo **359/12** o výměře 325 m², trvalý travní porost, pozemková parcela číslo **842/4** o výměře 20 m², orná půda, pozemková parcela číslo **970/29** o výměře 53 m², orná půda, pozemková parcela číslo **977/11** o výměře 240 m², trvalý travní porost, pozemková parcela číslo **1219/30** o výměře 212 m², trvalý travní porost, pozemková parcela číslo **1247/34** o výměře 561 m², orná půda, pozemková parcela číslo **1483/1** o výměře 121 m², orná půda, pozemková parcela číslo **1494/7** o výměře 59 m², trvalý travní porost, pozemková parcela číslo **1627/2** o výměře 483 m², trvalý travní porost, pozemková parcela číslo **3851/11** o výměře 4371 m², ostatní plocha, silnice, pozemková parcela číslo **3851/15** o výměře 142 m², ostatní plocha, silnice, pozemková parcela číslo **3851/16** o výměře 96 m², ostatní plocha, silnice, pozemková parcela číslo **3898/1** o výměře 14385 m², ostatní plocha, silnice, pozemková parcela číslo **3935** o výměře 1223 m², ostatní plocha, silnice a pozemková parcela číslo **4074/2** o výměře 68 m², orná půda, které jsou zapsány na Katastrálním úřadě pro Jihočeský kraj, Katastrální pracoviště České Budějovice na listu vlastnictví číslo 610 pro obec Trhové Sviny a k. ú. **Trhové Sviny**.

Správě a údržbě silnic Jihočeského kraje byly výše popsané nemovitosti předány k hospodaření jako svěřený majetek na základě zřizovací listiny v platném znění schválené usnesením Zastupitelstva Jihočeského kraje pod č. j. 183/2002/ZK.

Geometrickým plánem číslo 180 – 35/2015 ze dne 26. 6. 2015 byla oddělena z pozemkové parcely číslo 2079/5, k. ú. Jedovary pozemková parcela číslo **2079/26** o výměře 281 m², ostatní plocha, ostatní komunikace, k. ú. **Jedovary**.

Geometrickým plánem číslo 180 – 35/2015 ze dne 26. 6. 2015 byla dále oddělena z pozemkové parcely číslo 2107/17, k. ú. Jedovary pozemková parcela číslo **2107/19** o výměře 41 m², ostatní plocha, ostatní komunikace, k. ú. **Jedovary**.

Geometrickým plánem číslo 180 – 35/2015 ze dne 26. 6. 2015 byla dále oddělena z pozemkové parcely číslo 2107/18, k. ú. Jedovary pozemková parcela číslo **2107/18** o výměře 24 m², ostatní plocha, ostatní komunikace, k. ú. **Jedovary**.

Geometrickým plánem číslo 404 - 29/2014 ze dne 11. 11. 2014 byla dále oddělena z pozemkové parcely číslo 764/5, k. ú. Otěvěk pozemková parcela číslo **764/2** o výměře 37 m², ostatní plocha, ostatní komunikace, k. ú. **Otěvěk**.

Geometrickým plánem číslo 404 - 29/2014 ze dne 11. 11. 2014 byly dále odděleny z pozemkové parcely číslo 2209/54, k. ú. Otěvěk pozemková parcela číslo **2209/7** o výměře 294 m², ostatní plocha, ostatní komunikace a pozemková parcela číslo **2209/8** o výměře 25 m², ostatní plocha, ostatní komunikace, k. ú. **Otěvěk**.

Geometrickým plánem číslo 2938 – 9/2014 ze dne 20. 10. 2014 byly odděleny z pozemkové parcely číslo 3851/11, k. ú. Trhové Sviny pozemková parcela číslo **3851/17** o výměře 13 m², ostatní plocha, jiná plocha a pozemková parcela číslo **3851/18** o výměře 8 m², ostatní plocha, jiná plocha, k. ú. **Trhové Sviny**.

Geometrickým plánem číslo 2963 – 72/2014 ze dne 10. 10. 2014 byly odděleny z pozemkové parcely číslo 3898/1, k. ú. Trhové Sviny díl „f“ o výměře 3 m², díl „c“ o výměře 121 m², díl „d“ o výměře 18 m², díl „e“ o výměře 386 m² a díl „b“ o výměře 66 m², pozemková parcela číslo **3898/29** o výměře 279 m², ostatní plocha, ostatní komunikace, pozemková parcela číslo **3898/30** o výměře 63 m², ostatní plocha, silnice a pozemková parcela číslo **3898/31** o výměře 56 m², ostatní plocha, ostatní komunikace, k. ú. **Trhové Sviny**.

Geometrickým plánem číslo 2982 – 103/2014 ze dne 15. 1. 2015 byly odděleny z pozemkové parcely číslo 3935, k. ú. Trhové Sviny pozemková parcela číslo **3935/4** o výměře 53 m², ostatní plocha, ostatní komunikace a pozemková parcela číslo **3935/5** o výměře 32 m², ostatní plocha, ostatní komunikace, k. ú. **Trhové Sviny**.

Město Trhové Sviny je dle stavu zápisů v katastru nemovitostí výlučným vlastníkem pozemků evidovaných v katastru nemovitostí jako pozemková parcela číslo **2079/22** o výměře 97 m², ostatní plocha, silnice a pozemková parcela číslo **2079/37** o výměře 579 m², ostatní plocha, silnice, které jsou zapsány na Katastrálním úřadě pro Jihočeský kraj, Katastrální pracoviště České Budějovice na listu vlastnictví číslo 1 pro obec Trhové Sviny a k. ú. **Rankov u Trhových Svinů**.

Město Trhové Sviny je dle stavu zápisů v katastru nemovitostí výlučným vlastníkem pozemků evidovaných v katastru nemovitostí jako pozemková parcela číslo **1209/5** o výměře 34 m², ostatní plocha, silnice, pozemková parcela číslo **1209/14** o výměře 328 m², ostatní plocha, silnice, pozemková parcela číslo **1209/18** o výměře 34 m², ostatní plocha, silnice, pozemková parcela číslo **1209/19** o výměře 45 m², ostatní plocha, silnice a pozemková parcela číslo **1209/21** o výměře 82 m², ostatní plocha, silnice, které jsou zapsány na Katastrálním úřadě pro Jihočeský kraj, Katastrální pracoviště České Budějovice na listu vlastnictví číslo 1 pro obec Trhové Sviny a k. ú. **Bukvice u Trhových Svinů**.

Město Trhové Sviny je dle stavu zápisů v katastru nemovitostí dále výlučným vlastníkem pozemku evidovaného v katastru nemovitostí jako pozemková parcela číslo **2209/47** o výměře 181 m², ostatní plocha, silnice, který je zapsán na Katastrálním úřadě pro Jihočeský kraj, Katastrální pracoviště České Budějovice na listu vlastnictví číslo 1 pro obec Trhové Sviny a k. ú. **Otěvěk**.

Město Trhové Sviny je dle stavu zápisů v katastru nemovitostí dále výlučným vlastníkem pozemku evidovaného v katastru nemovitostí jako pozemková parcela číslo **1038/2** o výměře 153 m², ostatní plocha, ostatní komunikace, který je zapsán na Katastrálním úřadě pro Jihočeský kraj, Katastrální pracoviště České Budějovice na listu vlastnictví číslo 1 pro obec Trhové Sviny a k. ú. **Něchov**.

Město Trhové Sviny je dle stavu zápisů v katastru nemovitostí dále výlučným vlastníkem pozemků evidovaných v katastru nemovitostí jako pozemková parcela číslo **1945** o výměře 300 m², ostatní plocha, zeleň, pozemková parcela číslo **1946** o výměře 855 m², ostatní plocha, ostatní komunikace, pozemková parcela číslo **3845/6** o výměře 1711 m², ostatní plocha, ostatní komunikace, pozemková parcela číslo **3845/7** o výměře 1223 m², ostatní plocha, ostatní komunikace, pozemková parcela číslo **3845/23** o výměře 554 m², ostatní plocha, ostatní komunikace, pozemková parcela číslo **3861/13** o výměře 110 m², ostatní plocha, silnice, pozemková parcela číslo **3861/16** o výměře 219 m², ostatní plocha, silnice, ideální 2/9 pozemková parcela číslo **3861/17** o výměře 51 m², ostatní plocha, silnice, pozemková parcela číslo **3861/23** o výměře 314 m², ostatní plocha, silnice, pozemková parcela číslo **3898/11** o výměře 7307 m², ostatní plocha, silnice, pozemková parcela číslo **3934/6** o výměře 6 m², ostatní plocha, silnice, pozemková parcela číslo **3934/13** o výměře 10 m², ostatní plocha, silnice, pozemková parcela číslo **3934/24** o výměře 895 m², ostatní plocha, silnice, pozemková parcela číslo **4202** o výměře 760 m², ostatní plocha, manipulační plocha a pozemková parcela číslo **4210** o výměře 279 m², ostatní plocha, silnice, které jsou zapsány na Katastrálním úřadě pro Jihočeský kraj, Katastrální pracoviště České Budějovice na listu vlastnictví číslo 1 pro obec Trhové Sviny a k. ú. **Trhové Sviny**.

Město Trhové Sviny je dle stavu zápisů v katastru nemovitostí dále výlučným vlastníkem ideální 2/9 pozemkové parcely číslo 3861/17 o výměře 51 m², ostatní plocha, silnice, která je zapsána na Katastrálním úřadě pro Jihočeský kraj, Katastrální pracoviště České Budějovice na listu vlastnictví číslo 10 pro obec Trhové Sviny a k. ú. **Trhové Sviny**.

Geometrickým plánem číslo 2982 – 103/2014 ze dne 15. 1. 2015 byly odděleny z pozemkové parcely číslo 3845/23, k. ú. Trhové Sviny díl „a“ o výměře 22 m² a z pozemkové parcely číslo 4202, k. ú. Trhové Sviny díl „b“ o výměře 19 m², které byly následně sloučeny stejným geometrickým plánem do pozemkové parcely číslo **3845/41** o výměře 41 m², ostatní plocha, silnice, k. ú. **Trhové Sviny**.

Geometrickým plánem číslo 2963 – 72/2014 ze dne 10. 10. 2014 byly odděleny z pozemkové parcely číslo 4210, k. ú. Trhové Sviny díl „h“ o výměře 110 m², z pozemkové parcely číslo 3845/7, k. ú. Trhové Sviny díl „j“ o výměře 16 m², z pozemkové parcely číslo 3845/6, k. ú. Trhové Sviny díl „l“ o výměře 54 m², z pozemkové parcely číslo 1945, k. ú. Trhové Sviny díl „m“ o výměře 19 m² a z pozemkové parcely číslo 1946, k. ú. Trhové Sviny díl „o“ o výměře 7 m².

Pozemky výše popsané jako pozemková parcela číslo **48/14** o výměře 18 m², orná půda, pozemková parcela číslo **147/4** o výměře 80 m², vodní plocha, koryto vodního toku umělé a pozemková parcela číslo **161/4** o výměře 220 m², trvalý travní porost, k. ú. **Rankov u Trhových Svinů**, pozemková parcela číslo **37/8** o výměře 28 m², trvalý travní porost, pozemková parcela číslo **696/80** o výměře 211 m², orná půda a pozemková parcela číslo **1211/38** o výměře 6 m², ostatní plocha, ostatní komunikace, k. ú. **Bukvice u Trhových Svinů**, pozemková parcela číslo **1644/4** o výměře 10 m², ostatní plocha, neplodná půda, pozemková parcela číslo **1674/2** o výměře 12 m², ostatní plocha, neplodná půda, pozemková parcela číslo **1675/2** o výměře 11 m², ostatní plocha, neplodná půda, pozemková parcela číslo **1690/28** o výměře 4234 m², orná půda, pozemková parcela číslo **2079/26** o výměře 281 m², ostatní plocha, ostatní komunikace, pozemková parcela číslo **2107/9** o výměře 133 m², ostatní plocha, jiná plocha, pozemková parcela číslo **2107/12** o výměře 59 m², ostatní plocha, ostatní komunikace, pozemková parcela číslo **2107/13** o výměře 541 m², ostatní plocha, ostatní komunikace, pozemková parcela číslo **2107/19** o výměře 41 m², ostatní plocha, ostatní komunikace a pozemková parcela číslo **2107/18** o výměře 24 m², ostatní plocha, ostatní komunikace, k. ú. **Jedovary**, pozemková parcela číslo **71/3** o výměře 58 m², orná půda, pozemková parcela číslo **109/11** o výměře 115 m², trvalý travní porost, pozemková parcela číslo **129/9** o výměře 61 m², trvalý travní porost, pozemková parcela číslo **1499/11** o výměře 56 m², trvalý travní porost, pozemková parcela číslo **764/2** o výměře 37 m², ostatní plocha, ostatní komunikace, pozemková parcela číslo **2209/7** o výměře 294 m², ostatní plocha, ostatní komunikace a pozemková parcela číslo **2209/8** o výměře 25 m², ostatní plocha, ostatní komunikace, k. ú. **Otěvěk**, pozemková parcela číslo **351/9** o výměře 111 m², ostatní plocha, jiná plocha, pozemková parcela číslo **352/6** o výměře 120 m², ostatní plocha, ostatní komunikace, pozemková parcela číslo **359/12** o výměře 325 m², trvalý travní porost, pozemková parcela číslo **842/4** o výměře 20 m², orná půda, pozemková parcela číslo **970/29** o výměře 53 m², orná půda, pozemková parcela číslo **977/11** o výměře 240 m², trvalý travní porost, pozemková parcela číslo **1219/30** o výměře 212 m², trvalý travní porost, pozemková parcela číslo **1247/34** o výměře 561 m², orná půda, pozemková parcela číslo **1483/1** o výměře 121 m², orná půda, pozemková parcela číslo **1494/7** o výměře 59 m², trvalý travní porost, pozemková parcela číslo **1627/2** o výměře 483 m², trvalý travní porost, pozemková parcela číslo **3851/15** o výměře 142 m², ostatní plocha, silnice, pozemková parcela číslo **3851/16** o výměře 96 m², ostatní plocha, silnice, pozemková parcela číslo **4074/2** o výměře 68 m², orná půda, pozemková parcela číslo **3851/17** o výměře 13 m², ostatní plocha, jiná plocha, pozemková parcela číslo **3851/18** o výměře 8 m², ostatní plocha, jiná plocha, k. ú. **Trhové Sviny**, díl „f“ o výměře 3 m², díl „c“ o výměře 121 m², díl „d“ o výměře 18 m², díl „e“ o výměře 386 m² a díl „b“ o výměře 66 m², oddělené z pozemkové parcely číslo 3898/1, k. ú. **Trhové Sviny**, pozemková parcela číslo **3898/29** o výměře 279 m², ostatní plocha, ostatní komunikace, pozemková parcela číslo **3898/30** o výměře 63 m², ostatní plocha, silnice, pozemková parcela číslo **3898/31** o výměře 56 m², ostatní plocha, ostatní komunikace, pozemková parcela číslo **3935/4** o výměře 53 m², ostatní plocha, ostatní komunikace a pozemková parcela číslo **3935/5** o výměře 32 m², ostatní plocha, ostatní komunikace, k. ú. **Trhové Sviny v dosavadním vlastnictví Jihočeského kraje** jsou touto smlouvou směřovány za pozemky výše popsané jako pozemková parcela číslo **2079/22** o výměře 97 m², ostatní plocha, silnice a pozemková parcela číslo **2079/37** o výměře 579 m², ostatní

plocha, silnice, k. ú. Rankov u Trhových Svinů, pozemková parcela číslo 1209/5 o výměře 34 m², ostatní plocha, silnice, pozemková parcela číslo 1209/14 o výměře 328 m², ostatní plocha, silnice, pozemková parcela číslo 1209/18 o výměře 34 m², ostatní plocha, silnice, pozemková parcela číslo 1209/19 o výměře 45 m², ostatní plocha, silnice a pozemková parcela číslo 1209/21 o výměře 82 m², ostatní plocha, silnice, k. ú. Bukvice u Trhových Svinů, pozemková parcela číslo 2209/47 o výměře 181 m², ostatní plocha, silnice, k. ú. Otěvěk, pozemková parcela číslo 1038/2 o výměře 153 m², ostatní plocha, ostatní komunikace, k. ú. Něchov a pozemková parcela číslo 3861/13 o výměře 110 m², ostatní plocha, silnice, pozemková parcela číslo 3861/16 o výměře 219 m², ostatní plocha, silnice, ideální 2/9 pozemková parcela číslo 3861/17 o výměře 51 m², ostatní plocha, silnice, pozemková parcela číslo 3861/23 o výměře 314 m², ostatní plocha, silnice, pozemková parcela číslo 3898/11 o výměře 7307 m², ostatní plocha, silnice, pozemková parcela číslo 3934/6 o výměře 6 m², ostatní plocha, silnice, pozemková parcela číslo 3934/13 o výměře 10 m², ostatní plocha, silnice, pozemková parcela číslo 3934/24 o výměře 895 m², ostatní plocha, silnice, pozemková parcela číslo 3845/41 o výměře 41 m², ostatní plocha, silnice, k. ú. Trhové Sviny a dále z pozemkové parcely číslo 4210, k. ú. Trhové Sviny oddělený díl „h“ o výměře 110 m², z pozemkové parcely číslo 3845/7, k. ú. Trhové Sviny oddělený díl „j“ o výměře 16 m², z pozemkové parcely číslo 3845/6, k. ú. Trhové Sviny oddělený díl „l“ o výměře 54 m², z pozemkové parcely číslo 1945, k. ú. Trhové Sviny oddělený díl „m“ o výměře 19 m², z pozemkové parcely číslo 1946, k. ú. Trhové Sviny oddělený díl „o“ o výměře 7 m² a ideální 2/9 pozemkové parcely číslo 3861/17 o výměře 51 m², ostatní plocha, silnice, k.ú. Trhové Sviny v dosavadním vlastnictví města Trhové Sviny.

Správě a údržbě silnic Jihočeského kraje, se sídlem České Budějovice, Nemanická 2133/10, IČ 70971641 je majetek, který je předmětem směny jako pozemky v dosavadním vlastnictví města Trhové Sviny předáván k hospodaření jako svěřený majetek dle ustanovení čl. VI. odst. 1 zřizovací listiny.

II. SMĚNA NEMOVITOSTÍ

Smluvní strany navzájem směřují, předávají a přijímají předmět směny popsany v odstavci I. této smlouvy se všemi právy a požitky, s nimiž tyto nemovitosti držely a užívaly nebo byly oprávněny držet a užívat.

III. CENA SMĚŇOVANÝCH NEMOVITOSTÍ

Účetní hodnota pozemku nabývaného touto smlouvou Jihočeským krajem je **51.713,20 Kč.**

Účetní hodnota pozemků nabývaných touto smlouvou městem Trhové Sviny je **512.945,62 Kč.**

Smluvní strany se po vzájemné úmluvě dohodly, že směna se uskuteční bez doplatku ceny. Dodání pozemku je osvobozeno od daně z přidané hodnoty ve smyslu ust. § 56 zákona č. 235/2004 Sb., o dani z přidané hodnoty ve znění pozdějších předpisů.

IV. ZÁRUKA

Smluvní strany navzájem prohlašují, že předmět směny, který touto smlouvou přijímají do svého vlastnictví, znají a byly seznámeny druhou stranou s jeho stavem.

Smluvní strany navzájem ručí za to, že směňované nemovitosti přejdou do vlastnictví druhé strany smlouvy prosty jakýchkoliv práv třetích osob a jakýchkoliv zatížení, kromě práv k okamžiku přechodu vlastnictví evidovaných v katastru nemovitostí.

Pro případ, že by se nějaké další dluhy či závazky vyskytly, se předávající strana vždy zavazuje, že je sama uspokojí.

V. PŘEVZETÍ

Strany si odevzdají věci v tom stavu, v jakém byly v okamžiku uzavření smlouvy.

Smluvní strany nastupují tímto dnem do skutečného držení předmětu směny a přechází na ně nebezpečí škod, nahodilých zkázy a nahodilého zhoršení předmětu směny.

VI. NABYTÍ VLASTNICKÉHO PRÁVA

Vlastnické právo k převáděným nemovitostem podle této smlouvy přejde na účastníky smlouvy zápisem vkladu vlastnictví do katastru nemovitostí u Katastrálního úřadu pro Jihočeský kraj a příslušného katastrálního pracoviště.

Právní účinky vkladu vznikají na základě pravomocného rozhodnutí o jeho povolení k okamžiku doručení návrhu na vklad práv z této smlouvy katastrálnímu úřadu.

Účastníci této smlouvy se zavazují učinit nebo podat všechny potřebné a účelné úkony nebo prohlášení tak, aby vklad mohl být neprodleně proveden.

VII. NÁKLADY A POPLATKY

Náklady spojené s vyhotovením geometrických plánů jako součásti této smlouvy zaplatilo město Trhové Sviny. Poplatníkem daně z nabytí nemovitých věcí budou účastníci smlouvy vždy ohledně majetku, který touto smlouvou nabývají do svého vlastnictví. Poplatky spojené s vkladem vlastnického práva do katastru nemovitostí zaplatí účastníci smlouvy solidárně, tak, že každá ze stran vylepí na návrh na vklad vlastnického práva do katastru nemovitostí kolek o nominální hodnotě 500, --Kč.

VIII. ZÁPIS NA KATASTRÁLNÍM ÚŘADĚ

Smluvní strany žádají, aby na základě této smlouvy směnné byl na Katastrálním úřadě pro Jihočeský kraj a příslušném katastrálním pracovišti proveden na příslušném listu vlastnictví v katastru nemovitostí zápis o změně vlastníka

IX.

Platnost této smlouvy je podmíněna připojením doložky potvrzující splnění podmínek uložených ustanovením § 23 zákona č. 129/2000 Sb., o krajích v platném znění.

Platnost této smlouvy je podmíněna připojením doložky potvrzující splnění podmínek uložených ustanovením § 41 zákona č. 128/2000 Sb., o obcích v platném znění.

X.

V neupravených částech se tato směnná smlouva řídí § 2184 a násl. zákona č. 89/2012 Sb., občanský zákoník.

Účastníci smlouvy prohlašují, že tato smlouva neobsahuje údaje, které tvoří předmět obchodního tajemství podle § 504 zákona č. 89/2012 Sb., občanský zákoník a souhlasí se zveřejněním smlouvy.

Účastníci smlouvy po jejím přečtení výslovně prohlásili, že tato smlouva byla sepsána podle jejich pravé a svobodné vůle, nikoliv tlisni a za nápadně nevýhodných podmínek a že je prosta omylu. Na důkaz toho připojují své podpisy. Tato smlouva směnná nabyvá platnosti dnem podpisu této smlouvy oběma jejími účastníky.

Tato směnná smlouva byla sepsána ve čtyřech stejnopisech s platností originálu, z nichž každá ze zúčastněných stran obdrží po dvou vyhotoveních.

V Českých Budějovicích, dne 21. 10. 2016



V Trhových Svinech, dne 12 -10- 2016




Mgr. Bc. Antonín Krák
člen Rady Jihočeského kraje



Pavel Randa
starosta města Trhové Sviny





JIHOČESKÝ KRAJ

Mgr. Bc. ANTONÍN KRÁK
ČLEN RADY

DOLOŽKA

osvědčující platnost právního úkonu

podle ustanovení § 23 z. č. 129/2000 Sb., o krajích v platném znění

Směnná smlouva uzavřená mezi

Jihočeský kraj

jehož orgány sídlí v Českých Budějovicích, U Zimního stadionu 1952/2

zastoupený Mgr. Bc. Antonínem Krákem, uvolněným členem Rady Jihočeského kraje na základě plné moci udělené dne 10. 12. 2012 Mgr. Jiřím Zimolou, hejtnanem Jihočeského kraje v souladu s ustanovením § 31 občanského zákoníku č. 40/1964 Sb., ve znění pozdějších předpisů

IČ: 70890650

DIČ CZ 70890650, plátce DPH

a

Město Trhové Sviny

se sídlem Žižkovo náměstí č.p. 32, PSČ 374 01 Trhové Sviny

zastoupeným starostou města Pavlem Randou

IČO 00245551

jejímž předmětem je směna pozemkových parcel katastru nemovitostí č. 48/14 o výměře 18 m², orná půda, č. 147/4 o výměře 80 m², vodní plocha, č. 161/4 o výměře 220 m², trvalý travní porost, které jsou zapsány u Katastrálního úřadu pro Jihočeský kraj, Katastrální pracoviště České Budějovice v katastru nemovitostí na listu vlastnictví č. 289 pro obec Trhové Sviny a k. ú. Rankov u Trhových Svinů, pozemkových parcel katastru nemovitostí č. 37/8 o výměře 28 m², trvalý travní porost, č. 696/80 o výměře 211 m², orná půda, č. 1211/38 o výměře 6 m², ostatní plocha, ostatní komunikace, které jsou zapsány u Katastrálního úřadu pro Jihočeský kraj, Katastrální pracoviště České Budějovice v katastru nemovitostí na listu vlastnictví č. 610 pro obec Trhové Sviny a k. ú. Bukvice u Trhových Svinů, pozemkových parcel katastru nemovitostí č. 1644/4 o výměře 10 m², ostatní plocha, neplodná půda, č. 1674/2 o výměře 12 m², ostatní plocha, neplodná půda, č. 1675/2 o výměře 11 m², ostatní plocha, neplodná půda, č. 1690/28 o výměře 4234 m², orná půda, č. 2107/9 o výměře 133 m², ostatní plocha, jiná plocha, č. 2107/12 o výměře 59 m², ostatní plocha, ostatní komunikace, č. 2107/13 o výměře 541 m², ostatní plocha, ostatní komunikace, které jsou zapsány u Katastrálního úřadu pro Jihočeský kraj, Katastrální pracoviště České Budějovice v katastru nemovitostí na listu vlastnictví č. 289 pro obec Trhové Sviny a k. ú. Jedovary, pozemkové parcely katastru nemovitostí č. 2079/26 o výměře 281 m², ostatní plocha, ostatní komunikace, oddělené na základě geometrického plánu č. 180 – 35/2015 ze dne 26. 6. 2015 z pozemkové parcely katastru nemovitostí č. 2079/5, ostatní plocha, ostatní komunikace, která je zapsána u Katastrálního úřadu pro Jihočeský kraj, Katastrální pracoviště České Budějovice v katastru nemovitostí na listu vlastnictví č. 289 pro obec Trhové Sviny a k. ú. Jedovary, pozemkové parcely katastru nemovitostí č. 2107/19 o výměře 41 m², ostatní plocha, ostatní komunikace, oddělené na základě geometrického plánu č. 180 – 35/2015 ze dne 26. 6. 2015 z pozemkové parcely katastru nemovitostí č. 2107/17, ostatní plocha, silnice, která je zapsána u Katastrálního úřadu pro Jihočeský kraj, Katastrální pracoviště České Budějovice v katastru nemovitostí na listu vlastnictví č. 289 pro obec Trhové Sviny a k. ú. Jedovary, pozemkové parcely katastru nemovitostí č. 2107/18 o výměře 24 m², ostatní plocha, ostatní komunikace, oddělené na základě geometrického plánu č. 180 – 35/2015 ze dne 26. 6. 2015 z pozemkové parcely katastru nemovitostí č. 2107/18, ostatní plocha, silnice, která je zapsána u Katastrálního úřadu pro Jihočeský kraj, Katastrální pracoviště České Budějovice v katastru nemovitostí na listu vlastnictví č. 289 pro obec Trhové Sviny a k. ú. Jedovary, pozemkových parcel katastru nemovitostí č. 71/3 o výměře 58 m², orná půda, č. 109/11 o výměře 115 m², trvalý travní porost, č. 129/9 o výměře 61 m², trvalý travní porost, č. 1499/11 o výměře 56 m², trvalý travní porost, které jsou zapsány u Katastrálního úřadu pro Jihočeský kraj, Katastrální pracoviště České Budějovice v katastru nemovitostí na listu vlastnictví č. 289 pro obec Trhové Sviny a k. ú. Otěvěk, pozemkové parcely katastru nemovitostí č. 764/2 o výměře 37 m², ostatní plocha, ostatní komunikace, oddělené na základě geometrického plánu č. 404 – 29/2014 ze dne 11. 11. 2014 z pozemkové parcely katastru

U Zimního stadionu 1952/2, 370 76 České Budějovice, telefon: 386 720 464,
identifikátor DS: kdib3rr, e-mail: krak@kraj-jihocesky.cz, www.kraj-jihocesky.cz

nemovitosti č. 764/5, ostatní plocha, ostatní komunikace, která je zapsána u Katastrálního úřadu pro Jihočeský kraj, Katastrální pracoviště České Budějovice v katastru nemovitostí na listu vlastnictví č. 289 pro obec Trhové Sviny a k. ú. Otěvěk, pozemkových parcel katastru nemovitostí č. 2209/7 o výměře 294 m², ostatní plocha, silnice a č. 2209/8 o výměře 25 m², ostatní plocha, silnice, oddělených na základě geometrického plánu č. 404 – 29/2014 ze dne 11. 11. 2014 z pozemkové parcely katastru nemovitostí č. 2209/54, ostatní plocha, silnice, která je zapsána u Katastrálního úřadu pro Jihočeský kraj, Katastrální pracoviště České Budějovice v katastru nemovitostí na listu vlastnictví č. 289 pro obec Trhové Sviny a k. ú. Otěvěk, pozemkových parcel katastru nemovitostí č. 351/9 o výměře 111 m², ostatní plocha, jiná plocha, č. 352/6 o výměře 120 m², ostatní plocha, ostatní komunikace, č. 359/12 o výměře 325 m², trvalý travní porost, č. 842/4 o výměře 20 m², orná půda, č. 970/29 o výměře 53 m², orná půda, č. 977/11 o výměře 240 m², trvalý travní porost, č. 1219/30 o výměře 212 m², trvalý travní porost, č. 1247/34 o výměře 561 m², orná půda, č. 1483/1 o výměře 121 m², orná půda, č. 1494/7 o výměře 59 m², trvalý travní porost, č. 1627/2 o výměře 483 m², trvalý travní porost, č. 3426/42 o výměře 280 m², orná půda, č. 3431/24 o výměře 174 m², ostatní plocha, jiná plocha, č. 3851/15 o výměře 142 m², ostatní plocha, silnice, č. 3851/16 o výměře 96 m², ostatní plocha, silnice, č. 4074/2 o výměře 68 m², orná půda, které jsou zapsány u Katastrálního úřadu pro Jihočeský kraj, Katastrální pracoviště České Budějovice v katastru nemovitostí na listu vlastnictví č. 610 pro obec a k. ú. Trhové Sviny, pozemkových parcel katastru nemovitostí č. 3851/17 o výměře 13 m², ostatní plocha, jiná plocha a č. 3851/18 o výměře 8 m², ostatní plocha, jiná plocha, oddělených na základě geometrického plánu č. 2938 – 9/2014 ze dne 20. 10. 2014 z pozemkové parcely katastru nemovitostí č. 3851/11, ostatní plocha, silnice, která je zapsána u Katastrálního úřadu pro Jihočeský kraj, Katastrální pracoviště České Budějovice v katastru nemovitostí na listu vlastnictví č. 610 pro obec a k. ú. Trhové Sviny, pozemkových parcel katastru nemovitostí č. 3898/29 o výměře 279 m², ostatní plocha, ostatní komunikace, č. 3898/30 o výměře 63 m², ostatní plocha, silnice, č. 3898/31 o výměře 56 m², ostatní plocha, ostatní komunikace, dílu „f“ o výměře 3 m², dílu „c“ o výměře 121 m², dílu „d“ o výměře 18 m², dílu „e“ o výměře 386 m², dílu „b“ o výměře 66 m², oddělených na základě geometrického plánu č. 2963 – 72/2014 ze dne 10. 10. 2014 z pozemkové parcely katastru nemovitostí č. 3898/1, ostatní plocha, silnice, která je zapsána u Katastrálního úřadu pro Jihočeský kraj, Katastrální pracoviště České Budějovice v katastru nemovitostí na listu vlastnictví č. 610 pro obec a k. ú. Trhové Sviny a pozemkových parcel katastru nemovitostí č. 3935/4 o výměře 53 m², ostatní plocha, ostatní komunikace a č. 3935/5 o výměře 32 m², ostatní plocha, ostatní komunikace, oddělených na základě geometrického plánu č. 2982 – 103/2014 ze dne 15. 1. 2015 z pozemkové parcely katastru nemovitostí č. 3935, ostatní plocha, silnice, která je zapsána u Katastrálního úřadu pro Jihočeský kraj, Katastrální pracoviště České Budějovice v katastru nemovitostí na listu vlastnictví č. 610 pro obec a k. ú. Trhové Sviny v dosavadním vlastnictví Jihočeského kraje za pozemkové parcely katastru nemovitostí č. 2079/22 o výměře 97 m², ostatní plocha, silnice, č. 2079/37 o výměře 579 m², ostatní plocha, silnice, které jsou zapsány u Katastrálního úřadu pro Jihočeský kraj, Katastrální pracoviště České Budějovice v katastru nemovitostí na listu vlastnictví č. 1 pro obec Trhové Sviny a k. ú. Rankov u Trhových Svinů, pozemkové parcely katastru nemovitostí č. 1209/5 o výměře 34 m², ostatní plocha, silnice, č. 1209/14 o výměře 328 m², ostatní plocha, silnice, č. 1209/18 o výměře 34 m², ostatní plocha, silnice, č. 1209/19 o výměře 45 m², ostatní plocha, silnice, č. 1209/21 o výměře 82 m², ostatní plocha, silnice, které jsou zapsány u Katastrálního úřadu pro Jihočeský kraj, Katastrální pracoviště České Budějovice v katastru nemovitostí na listu vlastnictví č. 1 pro obec Trhové Sviny a k. ú. Bukvice u Trhových Svinů, pozemkovou parcelu katastru nemovitostí č. 2209/47 o výměře 181 m², ostatní plocha, silnice, která je zapsána u Katastrálního úřadu pro Jihočeský kraj, Katastrální pracoviště České Budějovice v katastru nemovitostí na listu vlastnictví č. 1 pro obec Trhové Sviny a k. ú. Otěvěk, pozemkovou parcelu katastru nemovitostí č. 1038/2 o výměře 153 m², ostatní plocha, ostatní komunikace, která je zapsána u Katastrálního úřadu pro Jihočeský kraj, Katastrální pracoviště České Budějovice v katastru nemovitostí na listu vlastnictví č. 1 pro obec Trhové Sviny a k. ú. Něchov, pozemkové parcely katastru nemovitostí č. 3861/13 o výměře 110 m², ostatní plocha, silnice, č. 3861/16 o výměře 219 m², ostatní plocha, silnice, č. 3861/23 o výměře 314 m², ostatní plocha, silnice, č. 3898/11 o výměře 7307 m², ostatní plocha, silnice, č. 3934/6 o výměře 6 m², ostatní plocha, silnice, č. 3934/13 o výměře 10 m², ostatní plocha, silnice, č. 3934/24 o výměře 895 m², ostatní plocha, silnice, které jsou zapsány u Katastrálního úřadu pro Jihočeský kraj, Katastrální pracoviště České Budějovice v katastru nemovitostí na listu vlastnictví č. 1 pro obec a k. ú. Trhové Sviny, ideální 2/9 pozemkové parcely katastru nemovitostí č. 2861/17 o výměře 51 m², ostatní plocha, silnice, která je zapsána u Katastrálního úřadu pro Jihočeský kraj, Katastrální pracoviště České Budějovice v katastru nemovitostí na listu vlastnictví č. 10 pro obec a k. ú. Trhové Sviny, díl „a“ o výměře 22 m², oddělený na základě geometrického plánu č. 2982 – 103/2014 ze dne 15. 1. 2015 z pozemkové parcely katastru nemovitostí č. 3845/23, ostatní plocha, ostatní komunikace, která je zapsána u Katastrálního úřadu pro Jihočeský kraj, Katastrální pracoviště České Budějovice v katastru nemovitostí na listu vlastnictví č. 1 pro obec a k. ú. Trhové Sviny, díl „b“ o výměře 19 m², oddělený na základě geometrického plánu č. 2982 – 103/2014 ze dne 15. 1. 2015 z pozemkové parcely katastru nemovitostí č. 4202, ostatní plocha, manipulační plocha, která je zapsána u Katastrálního úřadu pro Jihočeský kraj, Katastrální pracoviště České Budějovice v katastru nemovitostí na listu vlastnictví č. 1 pro obec a k. ú. Trhové Sviny, díl „h“ o výměře 110 m², oddělený na základě geometrického plánu č. 2963 – 72/2014 ze dne 10. 10. 2014 z pozemkové parcely katastru nemovitostí č. 4210, ostatní plocha, silnice, která je zapsána u Katastrálního úřadu pro Jihočeský kraj, Katastrální pracoviště České Budějovice v katastru nemovitostí na listu vlastnictví č. 1 pro obec a k. ú. Trhové Sviny, díl „i“ o výměře 16 m², oddělený na základě geometrického plánu č. 2963 – 72/2014 ze dne 10. 10. 2014 z pozemkové parcely katastru nemovitostí č. 3845/7, ostatní plocha, ostatní komunikace, která je zapsána u Katastrálního úřadu pro Jihočeský kraj, Katastrální pracoviště České Budějovice v katastru nemovitostí na listu vlastnictví č. 1 pro obec a k. ú. Trhové Sviny, díl „i“ o výměře 54 m², oddělený na základě geometrického plánu č. 2963 – 72/2014 ze dne 10. 10. 2014 z pozemkové parcely katastru nemovitostí č. 3845/6, ostatní plocha, ostatní komunikace, která je zapsána u Katastrálního úřadu pro Jihočeský kraj, Katastrální pracoviště České Budějovice v katastru nemovitostí na listu vlastnictví č. 1 pro obec a k. ú. Trhové Sviny, díl „m“ o výměře 19 m², oddělený na základě geometrického plánu č. 2963 – 72/2014 ze dne 10. 10. 2014 z pozemkové parcely katastru nemovitostí č. 1945, ostatní plocha, zeleň, která je zapsána u Katastrálního úřadu pro Jihočeský kraj, Katastrální pracoviště České Budějovice v katastru nemovitostí na listu vlastnictví č. 1 pro obec a k. ú. Trhové Sviny a díl „o“ o výměře 7 m², oddělený na základě geometrického plánu č. 2963 – 72/2014 ze dne 10. 10. 2014 z pozemkové parcely katastru nemovitostí č. 1946, ostatní plocha, ostatní komunikace, která je zapsána u Katastrálního úřadu pro Jihočeský kraj, Katastrální pracoviště České Budějovice v katastru nemovitostí na listu vlastnictví č. 1 pro obec a k. ú. Trhové Sviny v dosavadním vlastnictví Města Trhové Sviny

je platná ve smyslu ustanovení § 23 z. č. 129/2000 Sb., o krajích v platném znění


(dále jen zákon o krajích), neboť záměr kraje směřit výše uvedené nemovitosti byl podle ustanovení § 18 odst. 1 zákona o krajích zveřejněn po dobu 30 dní před jeho projednáním v zastupitelstvu kraje vyvěšením na úřední desce Krajského úřadu Jihočeského kraje a posléze schválen podle ustanovení § 36 odst. 1 písm. a) zákona o krajích na základě usnesení Zastupitelstva Jihočeského kraje č. 140/2016/ZK-22 dne 7. 4. 2016


V Českých Budějovicích dne

21. 10. 2016



Mgr. Bc. Antonín Krák
uvolněný člen Rady Jihočeského kraje





MĚSTO TRHOVÉ SVINY

Pavel Randa
starosta města

Žižkovo náměstí 32, 374 01 Trhové Sviny, tel.: 386 301 414, fax.: 386 322 136
e-mail: starosta@tsviny.cz, www.tsviny.cz

DOLOŽKA

osvědčující platnost právního úkonu

podle ustanovení § 41 z. č. 128/2000 Sb., o obcích, ve znění pozdějších předpisů

Smlouva směnná uzavřená mezi

Jihočeským krajem

jehož orgány sídlí v Českých Budějovicích, U Zimního stadionu 1952/2
zastoupený Mgr. Bc. Antonínem Krákem, uvolněným členem Rady Jihočeského kraje
na základě plné moci udělené dne 10. 12. 2012 Mgr. Jiřím Zimolou, hejtmánem
Jihočeského kraje
IČ: 70890650

a

městem Trhové Sviny

sídlo Žižkovo náměstí 32, 374 01 Trhové Sviny,
zastoupeným starostou města Pavlem Randou
IČ: 00245551
DIČ: CZ 00245551

jejímž předmětem je směna pozemkových parcel katastru nemovitostí č. 2079/22 o výměře 97 m², ostatní plocha, silnice, č. 2079/37 o výměře 579 m², ostatní plocha, silnice, které jsou zapsány u Katastrálního úřadu pro Jihočeský kraj, Katastrální pracoviště České Budějovice v katastru nemovitostí na listu vlastnictví č. 1 pro obec Trhové Sviny a k. ú. Rankov u Trhových Svinů, pozemkové parcely katastru nemovitostí č. 1209/5 o výměře 34 m², ostatní plocha, silnice, č. 1209/14 o výměře 328 m², ostatní plocha, silnice, č. 1209/18 o výměře 34 m², ostatní plocha, silnice, č. 1209/19 o výměře 45 m², ostatní plocha, silnice, č. 1209/21 o výměře 82 m², ostatní plocha, silnice, které jsou zapsány u Katastrálního úřadu pro Jihočeský kraj, Katastrální pracoviště České Budějovice v katastru nemovitostí na listu vlastnictví č. 1 pro obec Trhové Sviny a k. ú. Bukvice u Trhových Svinů, pozemkovou parcelu katastru nemovitostí č. 2209/47 o výměře 181 m², ostatní plocha, silnice, která je zapsána u Katastrálního úřadu pro Jihočeský kraj, Katastrální pracoviště České Budějovice v katastru nemovitostí na listu vlastnictví č. 1 pro obec Trhové Sviny a k. ú. Otěvěk, pozemkovou parcelu katastru nemovitostí č. 1038/2 o výměře 153 m², ostatní plocha, ostatní komunikace, která je zapsána u Katastrálního úřadu pro Jihočeský kraj, Katastrální pracoviště České Budějovice v katastru nemovitostí na listu vlastnictví č. 1 pro obec Trhové Sviny a k. ú. Něchov, pozemkové parcely katastru nemovitostí č. 3861/13 o výměře 110 m², ostatní plocha, silnice, č. 3861/16 o výměře 219 m², ostatní plocha, silnice, č. 3861/23 o výměře 314 m², ostatní plocha, silnice, č. 3898/11 o výměře 7307 m², ostatní plocha, silnice, č. 3934/6 o výměře 6 m², ostatní plocha, silnice, č. 3934/13 o výměře 10 m², ostatní plocha, silnice, č.

3934/24 o výměře 895 m², ostatní plocha, silnice, které jsou zapsány u Katastrálního úřadu pro Jihočeský kraj, Katastrální pracoviště České Budějovice v katastru nemovitostí na listu vlastnictví č. 1 pro obec a k. ú. Trhové Sviny, ideální 2/9 pozemkové parcely katastru nemovitostí č. 2861/17 o výměře 51 m², ostatní plocha, silnice, která je zapsána u Katastrálního úřadu pro Jihočeský kraj, Katastrální pracoviště České Budějovice v katastru nemovitostí na listu vlastnictví č. 10 pro obec a k. ú. Trhové Sviny, díl „a“ o výměře 22 m², oddělený na základě geometrického plánu č. 2982 – 103/2014 ze dne 15. 1. 2015 z pozemkové parcely katastru nemovitostí č. 3845/23, ostatní plocha, ostatní komunikace, která je zapsána u Katastrálního úřadu pro Jihočeský kraj, Katastrální pracoviště České Budějovice v katastru nemovitostí na listu vlastnictví č. 1 pro obec a k. ú. Trhové Sviny, díl „b“ o výměře 19 m², oddělený na základě geometrického plánu č. 2982 – 103/2014 ze dne 15. 1. 2015 z pozemkové parcely katastru nemovitostí č. 4202, ostatní plocha, manipulační plocha, která je zapsána u Katastrálního úřadu pro Jihočeský kraj, Katastrální pracoviště České Budějovice v katastru nemovitostí na listu vlastnictví č. 1 pro obec a k. ú. Trhové Sviny, díl „h“ o výměře 110 m², oddělený na základě geometrického plánu č. 2963 – 72/2014 ze dne 10. 10. 2014 z pozemkové parcely katastru nemovitostí č. 4210, ostatní plocha, silnice, která je zapsána u Katastrálního úřadu pro Jihočeský kraj, Katastrální pracoviště České Budějovice v katastru nemovitostí na listu vlastnictví č. 1 pro obec a k. ú. Trhové Sviny, díl „j“ o výměře 16 m², oddělený na základě geometrického plánu č. 2963 – 72/2014 ze dne 10. 10. 2014 z pozemkové parcely katastru nemovitostí č. 3845/7, ostatní plocha, ostatní komunikace, která je zapsána u Katastrálního úřadu pro Jihočeský kraj, Katastrální pracoviště České Budějovice v katastru nemovitostí na listu vlastnictví č. 1 pro obec a k. ú. Trhové Sviny, díl „i“ o výměře 54 m², oddělený na základě geometrického plánu č. 2963 – 72/2014 ze dne 10. 10. 2014 z pozemkové parcely katastru nemovitostí č. 3845/6, ostatní plocha, ostatní komunikace, která je zapsána u Katastrálního úřadu pro Jihočeský kraj, Katastrální pracoviště České Budějovice v katastru nemovitostí na listu vlastnictví č. 1 pro obec a k. ú. Trhové Sviny, díl „m“ o výměře 19 m², oddělený na základě geometrického plánu č. 2963 – 72/2014 ze dne 10. 10. 2014 z pozemkové parcely katastru nemovitostí č. 1945, ostatní plocha, zeleň, která je zapsána u Katastrálního úřadu pro Jihočeský kraj, Katastrální pracoviště České Budějovice v katastru nemovitostí na listu vlastnictví č. 1 pro obec a k. ú. Trhové Sviny a díl „o“ o výměře 7 m², oddělený na základě geometrického plánu č. 2963 – 72/2014 ze dne 10. 10. 2014 z pozemkové parcely katastru nemovitostí č. 1946, ostatní plocha, ostatní komunikace, která je zapsána u Katastrálního úřadu pro Jihočeský kraj, Katastrální pracoviště České Budějovice v katastru nemovitostí na listu vlastnictví č. 1 pro obec a k. ú. Trhové Sviny v dosavadním majetku Města Trhové Sviny,

je platná ve smyslu ustanovení § 41 z. č. 128/2000 Sb., o obcích, ve znění pozdějších předpisů.

(dále jen zákon o obcích), neboť záměr obce směnit předmětné nemovitosti byl podle ustanovení § 39 odst. 1 zákona o obcích zveřejněn po dobu 15 dnů před jeho projednáním v zastupitelstvu obce vyvěšením na úřední desce Obecního úřadu Města Trhové Sviny a posléze schválen podle ustanovení § 85 písm. a) zákona o obcích na základě Usnesení Zastupitelstva města Trhové Sviny č. 34/2016 ze dne 20. 6. 2016.

V Trhových Svinech dne 12. 10. 2016

Pavel Randa
starosta města Trhové Sviny

