



KUJCP019WVU5

SSB/0084/206/2015

Číslo smlouvy 010/15/129/03/00

SMLOUVA O BUDOUCÍ DAROVACÍ SMLOUVĚ

uzavřená podle §§ 1785 - 1787 zákona č. 89/2012 Sb., občanský zákoník, mezi smluvními stranami:

Jihočeským krajem

se sídlem v Českých Budějovicích, U Zimního stadionu 1952/2, PSČ 370 76
zastoupeným Mgr. Bc. Antonínem Krákem, uvolněným členem Rady Jihočeského kraje na základě plné moci udělené dne 10. 12. 2012 Mgr. Jiřím Zimolou, hejtnanem Jihočeského kraje v souladu s ustanovením § 31 občanského zákoníku č. 40/1964 Sb., ve znění pozdějších předpisů
IČ 708 906 50

(dále jen zavázaný ze smlouvy a dárce)

a

Obcí Stachy

se sídlem Stachy č. p. 200, PSČ 384 73
zastoupenou starostou obce Bořivojem Klímou
IČ 00250678

(dále jen oprávněný ze smlouvy a obdarovaný)

I. Předmět budoucí smlouvy

Jihočeský kraj je na základě ustanovení § 1 odst. 1 zákona č. 157/2000 Sb., o přechodu věcí, práv a závazků z majetku ČR do majetku krajů a Rozhodnutí o přechodu nemovitostí do vlastnictví krajů Ministerstva dopravy a spojů České republiky č. j. 3796/2001 – 2 – KM ze dne 10. 9. 2001 výlučným vlastníkem **stavby pozemní komunikace, silnice III/14514 v délce 0, 120 km** v katastru obce Stachy v úseku dle situace, která je nedílnou součástí této smlouvy.

Správě a údržbě silnic Jihočeského kraje byla výše popsaná stavba pozemní komunikace předána k hospodaření jako svěřený majetek na základě zřizovací listiny v platném znění schválené usnesením Zastupitelstva Jihočeského kraje pod č. j. 183/2002/ZK.

Na základě této smlouvy se dárce zavazuje darovat v době dále touto smlouvou určené obdarovanému výše popsaný úsek **stavby pozemní komunikace, silnice III/14514 v délce 0, 120 km** v katastru obce Stachy **včetně všech součástí a příslušenství a včetně zastavěných pozemků**, a obdarovaný se zavazuje předmět daru převzít do svého vlastnictví.

II. Účel uzavření smlouvy

Tato smlouva je uzavírána z důvodu splnění podmínky stanovené v § 3 odst. 3 zákona č. 13/1997 Sb., o pozemních komunikacích v platném znění, které stanoví jako podmínku pro provedení změny kategorie pozemní komunikace, která vyžaduje změnu vlastnických vztahů k pozemní komunikaci, uzavření smlouvy o budoucí smlouvě o převodu vlastnického práva k dotčené pozemní komunikaci uzavřené mezi stávajícím

vlastníkem a budoucím vlastníkem.

III. Doba uzavření smlouvy

Strany smlouvy se dohodly, že vlastní smlouva darovací bude uzavřena:

- do 6 týdnů ode dne právní moci rozhodnutí o změnách v silniční síti, kterým dojde k vyřazení předmětu budoucího daru z kategorie silnic III. třídy.

IV. Zánik povinnosti

Změní-li se okolnosti, z nichž strany při vzniku závazku ze smlouvy o smlouvě budoucí zřejmě vycházely, do té míry, že na zavázané straně nelze rozumně požadovat, aby smlouvu uzavřela, povinnost uzavřít budoucí smlouvu zaniká. Mezi ně náleží i okolnost, že návrh na vydání rozhodnutí o vyřazení předmětné pozemní komunikace ze sítě silnic, bude příslušným silničním správním úřadem zamítnut. Neoznámí-li zavázaná strana oprávněné straně změnu okolností bez zbytečného odkladu, nahradí oprávněné straně škodu z toho vzniklou.

V. Platnost smlouvy

Tato smlouva nabývá platnosti dnem jejího podpisu oběma účastníky smlouvy.

Platnost této smlouvy o budoucí darovací smlouvě je podmíněna připojením doložky potvrzující splnění podmínek uložených ustanovením § 23 z. č. 129/2000 Sb., o krajích v platném znění.

VI.

V neupravených částech se tato smlouva o budoucí darovací smlouvě řídí ustanoveními zákona č. 89/2012 Sb., občanský zákoník, §§ 1785 - 1787.


Smluvní strany po vzájemné dohodě souhlasí se zveřejněním této smlouvy a současně prohlašují, že tato smlouva neobsahuje údaje, které tvoří předmět obchodního tajemství podle § 504 zákona č. 89/2012 Sb., občanský zákoník.

Účastníci smlouvy po jejím přečtení výslovně prohlásili, že tato smlouva byla sepsána podle jejich pravé a svobodné vůle, nikoliv v tísní a za nápadně nevýhodných podmínek a že je prosta omylu. Na důkaz toho připojují své podpisy.

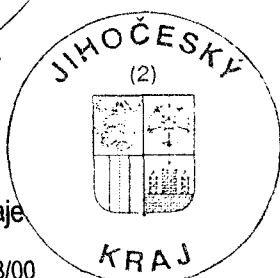
Tato smlouva byla sepsána v šesti stejnopisech s platností originálu, z nichž každá ze zúčastněných stran obdrží po třech vyhotoveních.

V Českých Budějovicích, dne - 3. 08. 2015

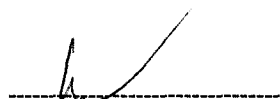
Ve Stachách, dne 24.4.2015




Mgr. Bc. Antonín Krák
člen Rady Jihočeského kraje



Číslo smlouvy 010/15/129/03/00



Bořivoj Klíma
starosta obce Stachy



J I H O Č E S K Ý K R A J

Mgr. Bc. ANTONÍN KRÁK
ČLEN RADY

DOLOŽKA

osvědčující platnost právního úkonu

podle ustanovení § 23 z. č. 129/2000 Sb., o krajích v platném znění

Smlouva o budoucí darovací smlouvě uzavřená mezi

Jihočeským krajem

jehož orgány sídlí v Českých Budějovicích, U Zimního stadionu 1952/2
zastoupený Mgr. Bc. Antonínem Krákem, uvolněným členem Rady Jihočeského kraje na základě plné moci udělené dne 10. 12. 2012 Mgr. Jiřím Zimolou, hejtmanem Jihočeského kraje v souladu s ustanovením § 31 občanského zákoníku č. 40/1964 Sb., ve znění pozdějších předpisů
IČ: 708 90 650

jako dárce

a

Obcí Stachy

se sídlem Stachy č.p. 200, PSČ 384 73
zastoupenou starostou obce Bořivojem Klímou
IČ 00250678

jako obdarovaný


jejímž předmětem je budoucí darování **stavby pozemní komunikace, silnice III/14514 v délce 0, 120 km v katastru obce Stachy včetně všech součástí a příslušenství a včetně zastavěných pozemků**

je platná ve smyslu ustanovení § 23 z. č. 129/2000 Sb., o krajích v platném znění

(dále jen zákon o krajích), neboť záměr kraje darovat předmětnou stavbu byl podle ustanovení § 18 odst. 1 zákona o krajích zveřejněn po dobu 30 dní před jeho projednáním v zastupitelstvu kraje vyvěšením na úřední desce Krajského úřadu Jihočeského kraje a posléze schválen podle ustanovení § 36 odst. 1 písm. a) zákona o krajích na základě usnesení Zastupitelstva Jihočeského kraje č. 217/2015/ZK-17 ze dne 25.6. 2015

V Českých Budějovicích dne

- 3. 08. 2015


Mgr. Bc. Antonín Krák
uvolněný člen Rady Jihočeského kraje



VÝKAZ DOSAVIDNÍHO A NOVEHO STAVU ÚDAJŮ KATASTRU NEMOVITOSTÍ


Dosařední stav		Nový stav		Výměry plochy		Výměry plochy		Výměry plochy		Výměry plochy		Výměry plochy	
Číslo katastrálního újevu	Číslo listu	Číslo katastrálního újevu	Číslo listu	Typ stavby	Typ stavby	Typ stavby	Typ stavby	Typ stavby	Typ stavby	Typ stavby	Typ stavby	Typ stavby	Typ stavby
295/74	11	295/74	11	travní p.	travní p.	295/74	11	travní p.	travní p.	295/74	11	travní p.	travní p.
295/122	3	295/122	3	travní p.	travní p.	295/122	3	travní p.	travní p.	295/122	3	travní p.	travní p.
295/127	1	295/127	1	travní p.	travní p.	295/127	1	travní p.	travní p.	295/127	1	travní p.	travní p.
295/185	14	295/185	14	travní p.	travní p.	295/185	14	travní p.	travní p.	295/185	14	travní p.	travní p.
295/187	51	295/187	51	travní p.	travní p.	295/187	51	travní p.	travní p.	295/187	51	travní p.	travní p.
295/188	5	295/188	5	travní p.	travní p.	295/188	5	travní p.	travní p.	295/188	5	travní p.	travní p.
2152/24	1	2152/24	1	travní p.	travní p.	2152/24	1	travní p.	travní p.	2152/24	1	travní p.	travní p.
2195/47	89	2195/47	89	travní p.	travní p.	2195/47	89	travní p.	travní p.	2195/47	89	travní p.	travní p.
2195/76	5	2195/76	5	travní p.	travní p.	2195/76	5	travní p.	travní p.	2195/76	5	travní p.	travní p.
248/2	51	248/2	51	travní p.	travní p.	248/2	51	travní p.	travní p.	248/2	51	travní p.	travní p.

Seznam souřadnic (S-JTSK)
 Souřadnice pro zápis do KN
 Y X Kód kv. Poznámka

Y	X	Kód kv.	Poznámka
812782.79	1143681.73	4	kraj asfaltu
812805.32	1143754.89	4	kraj asfaltu
812786.74	1143753.35	4	doč. stabilizace-značka na asfaltu
812755.70	1143763.59	4	doč. stabilizace-kolík
812821.17	1143762.52	4	doč. stabilizace-kolík
812712.59	1143732.35	3	plast.mezník
812802.26	1143751.94	3	plast.mezník
812804.05	1143754.28	3	kraj asfaltu
812900.08	1143747.10	3	kraj asfaltu
812782.22	1143739.99	3	kraj asfaltu
812774.08	1143727.49	3	kraj asfaltu
812768.06	1143716.15	3	kraj asfaltu
812766.80	1143709.15	3	kraj asfaltu
812768.28	1143705.18	3	kraj asfaltu
812770.74	1143701.58	4	průsečík
812758.66	1143754.46	3	plast.mezník
812769.46	1143750.84	3	plast.mezník
812770.83	1143749.55	3	plast.mezník
812770.55	1143747.42	3	plast.mezník
812765.62	1143738.61	3	plast.mezník
812760.18	1143725.96	3	plast.mezník
812757.22	1143720.04	3	plast.mezník
812756.19	1143718.96	3	plast.mezník
812752.59	1143718.52	3	plast.mezník
812747.62	1143720.13	3	plast.mezník
812732.61	1143726.27	3	plast.mezník
812706.46	1143734.08	3	plast.mezník
812771.91	1143699.87	3	kraj asfaltu
812702.37	1143733.30	4	kraj asfaltu
812780.91	1143737.98	4	kraj asfaltu
812799.85	1143752.12	4	kraj asfaltu
812769.68	1143754.02	4	kraj asfaltu
812717.45	1143729.05	4	kraj asfaltu
812777.10	1143702.02	3	plast.mezník
812771.89	1143708.22	3	plast.mezník
812770.91	1143711.00	3	plast.mezník
812774.44	1143718.46	3	plast.mezník
812779.25	1143727.10	3	plast.mezník
812785.01	1143737.42	3	plast.mezník
812791.57	1143744.38	3	plast.mezník
812801.42	1143751.34	3	plast.mezník
812712.03	1143730.45	3	kraj asfaltu
812726.07	1143726.81	3	kraj asfaltu
812732.51	1143724.54	3	kraj asfaltu
812750.00	1143716.39	3	kraj asfaltu
812794.66	1143715.87	3	kraj asfaltu
812757.66	1143716.64	3	kraj asfaltu
812762.19	1143722.28	3	kraj asfaltu
812768.31	1143735.01	3	kraj asfaltu
812775.62	1143747.95	3	kraj asfaltu
812775.28	1143751.02	3	kraj asfaltu
812765.61	1143756.20	3	kraj asfaltu
812796.25	1143752.40	3	hřebová značka
812794.40	1143746.38	3	plast.mezník
812779.88	1143696.33	3	plast.mezník
812795.47	1143749.87	3	kraj asfaltu
812726.95	1143728.18	3	plast.mezník
812826.91	1143760.96	8	doč. stabilizace-kolík
812771.89	1143707.10	8	doč. stabilizace-kolík
812755.50	1143762.56	8	doč. stabilizace-kolík
812776.61	1143753.75	3	hřebová značka
812784.42	1143761.91	3	plast.mezník
812785.56	1143763.10	3	plast.mezník
812772.15	1143707.91	8	plast.mezník
812777.03	1143723.12	8	průsečík
812782.54	1143740.28	8	průsečík
812774.43	1143751.48	3	průsečík
812783.11	1143760.54	8	průsečík

Výkaz o BPEJ k parcelám nového stavu

Parcelní číslo podle katastru nemovitosti	Kód BPEJ	Výměra BPEJ na dílu	
		ha	m ²
295/74	95014	12	77
295/122	95014	3	35



Zpřesnění geometrického a polohového určení pozemků podle § 19a odst. 4 katastrálního zákona navržené v tomto geometrickém plánu lze v katastru nemovitostí provést jen na základě souhlasného prohlášení podle § 85 odst. 6 katastrálního vyhlášení. Dělit nebo sčítat pozemky lze jen na základě územního rozhodnutí, pokud podmínky pro ně nejsou stanoveny jiným rozhodnutím nebo opatřením. Následkem a platnosti odpovědi předmětným prohlášením. Katastrální úřad, katastrální pracoviště souhlasí a očištuje parcelu.

GEOMETRICKÝ PLÁN

PRO vyznačení průběhu výměrné nebo vlastnické úpravné hranice pozemků; rozšíření pozemků; změnu hranice pozemků



Výhodoví:
 Spolovce 47, VIMPERK
 Číslo plánu: 1232-90/2011
 Okres: Píseňská
 Obec: Stachy

Kat. území: Stachy
 Mapový list: DKM
 Dle způsobu určení výměr je určen podle § 77 odst. 2 vyhlášení č. 28/2007 Sb.

Dosařední stav:
 Dne: 14. prosince 2011
 Číslo: 139/2011

Nový stav:
 Dne: 21.12.2011
 Číslo: 944/2011

Účel: vyznačení hranice pozemků, rozšíření pozemků, změna hranice pozemků
 Účel: vyznačení hranice pozemků, rozšíření pozemků, změna hranice pozemků

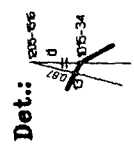
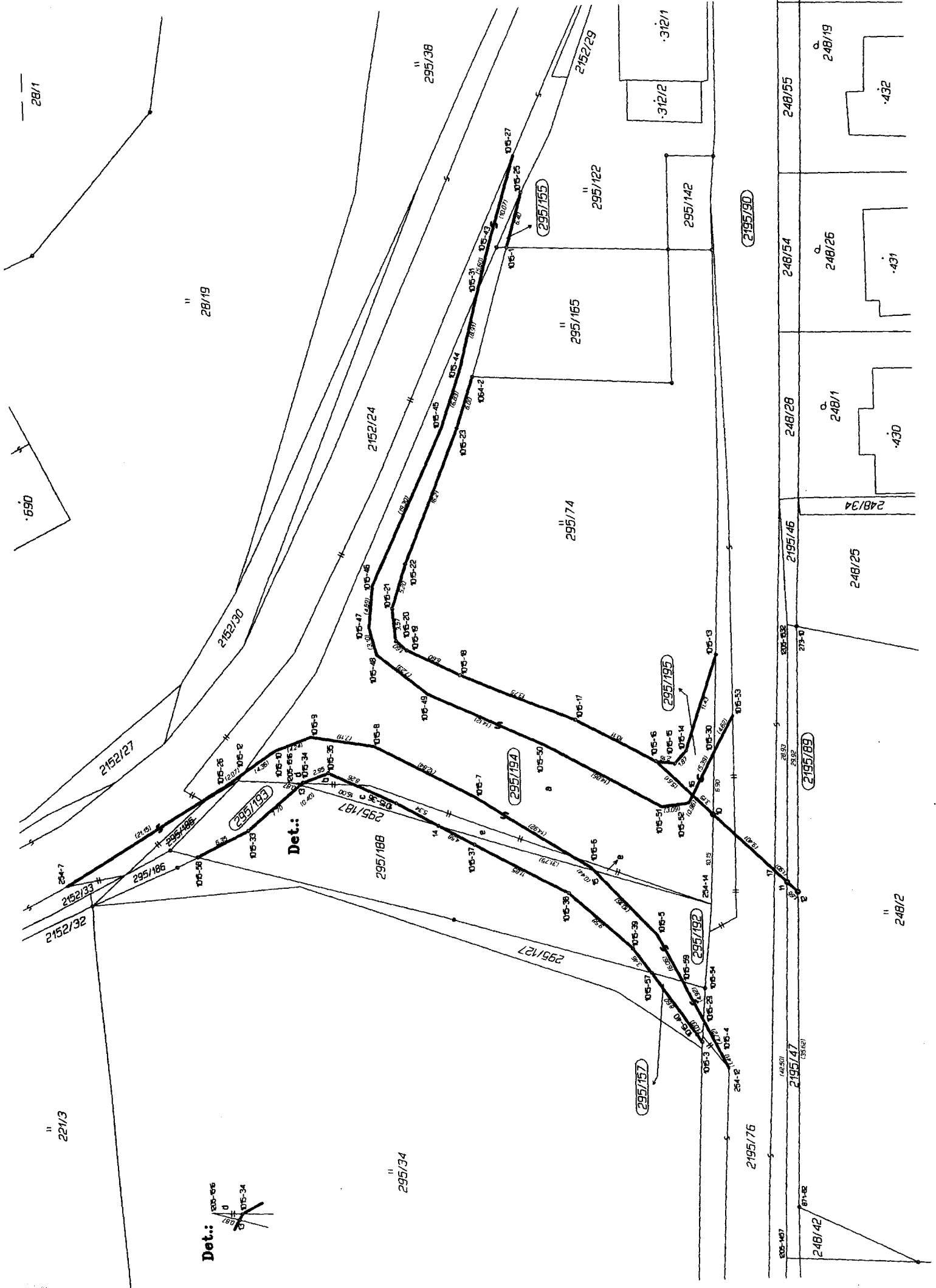


Ing. Lucie Hovortková
 Dne: 21.12.2011

Ing. Barabara Zl.
 Dne: 21.12.2011

Číslo: 944/2011

Účel: vyznačení hranice pozemků, rozšíření pozemků, změna hranice pozemků



28/19

295/38

295/174

295/165

295/122

312/1

312/2

2195/90

248/55

248/54

248/28

2195/46

2195/54

248/19

248/26

248/1

248/19

22/13

295/34

2195/76

2195/47

248/42

248/12

248/1

248/26

248/19

248/19

248/19

248/19

248/19

248/19

248/19

248/19

248/19

248/19

248/19

248/19

248/19

248/19

248/19

248/19

248/19

248/19

248/19

248/19

248/19

248/19

248/19

248/19

248/19

248/19

248/19

248/19

248/19

248/19

248/19

248/19