



KUJCP019TIAJ

Číslo smlouvy 010/14/256/03/00

SON/OKSH/232/2015

DAROVACÍ SMLOUVA

kteřou uzavřeli podle § 2055 a násl. zákona č. 89/2012 Sb., občanský zákoník níže uvedeného dne, měsíce a roku účastníci:

Jihočeský kraj

se sídlem v Českých Budějovicích, U Zimního stadionu 1952/2, PSČ 370 76
zastoupený Mgr. Bc. Antonínem Krákem, uvolněným členem Rady Jihočeského kraje na základě plné moci udělené dne 10. 12. 2012 Mgr. Jiřím Zimolou, hejtmánem Jihočeského kraje v souladu s ustanovením § 31 občanského zákoníku č. 40/1964 Sb., ve znění pozdějších předpisů IČ 70890650
DIČ CZ 70890650, plátce DPH

/dále jen dárce/

a

Město Tábor

se sídlem v Táboře, Žižkovo nám. č. p. 2, PSČ 390 15
zastoupené starostou města Ing. Jiřím Fišerem
IČ 00253014

/dále jen obdarovaný/

I. Předmět daru

Dárce je dle stavu zápisu v katastru nemovitostí výlučným vlastníkem pozemků evidovaných v katastru nemovitostí jako pozemková parcela číslo **1087/1** o výměře 6799 m², ostatní plocha, silnice a pozemková parcela číslo **1090/1** o výměře 26850 m², ostatní plocha, silnice, které jsou zapsány na Katastrálním úřadě pro Jihočeský kraj, Katastrální pracoviště Tábor na listu vlastnictví číslo 206 pro obec Tábor a k. ú. **Horky u Tábora**.

Správe a údržbě silnic Jihočeského kraje byly výše popsané nemovitosti předány k hospodaření jako svěřeny majetek na základě zřizovací listiny v platném znění schválené usnesením Zastupitelstva Jihočeského kraje pod č. j. 183/2002/ZK.

Geometrickým plánem číslo 2231 – 1546/2013 ze dne 24. 4. 2014 byly odděleny v k. ú. **Horky u Tábora** z pozemkové parcely katastru nemovitostí číslo 1087/1, k. ú. Horky u Tábora pozemková parcela číslo **1087/13** o výměře 44 m², ostatní plocha, ostatní komunikace, pozemková parcela číslo **1087/14** o výměře 67 m², ostatní plocha, ostatní komunikace, pozemková parcela číslo **1087/15** o výměře 79 m², ostatní plocha, ostatní komunikace a díl „e“ o výměře 148 m², díl „b“ o výměře 8 m² a díl „j“ o výměře 94 m².

Geometrickým plánem číslo 2231 – 1546/2013 ze dne 24. 4. 2014 byly dále odděleny v k. ú. **Horky u Tábora** z pozemkové parcely katastru nemovitostí číslo 1090/1, k. ú. Horky u Tábora a díl „d“ o výměře 21 m², díl „a“ o výměře 55 m² a díl „g+i“ o výměře 197 m².

Na základě této smlouvy darovací předává dárce do vlastnictví obdarovaného pozemky v k. ú. **Horky u Tábora** oddělené geometrickým plánem číslo 2231 – 1546/2013 ze dne 24. 4. 2014 výše popsané jako pozemková parcela číslo **1087/13** o výměře 44 m², ostatní plocha, ostatní komunikace, pozemková parcela číslo **1087/14** o výměře 67 m², ostatní plocha, ostatní komunikace, pozemková parcela číslo **1087/15** o výměře 79 m², ostatní plocha, ostatní komunikace, díl „e“ o výměře 148 m², díl „b“ o výměře 8 m², díl „j“ o výměře 94 m², díl „d“ o

výměře 21 m², díl „a“ o výměře 55 m² a díl „g+i“ o výměře 197 m² a obdarovaný nemovitosti přijímá bez výhrad do svého vlastnictví.

II. Darování věci

Dárce daruje a předává a obdarovaný přijímá a přejímá předmět daru popsany v bodě I. této smlouvy se všemi právy a požitky, s nimiž dárce tyto nemovitosti držel a užíval nebo byl oprávněn držet a užívat.

Obdarovaná strana se zavazuje využít předmět daru k veřejnému účelu jako veřejné statky. V případě, že by obdarovaný převedl nemovitost do 10 let ode dne účinnosti této smlouvy úplatně třetí osobě, je povinen převést 100 % z ceny zjištěné v době převodu dárce ve lhůtě třech měsíců ode dne převodu třetí osobě.

III. Záruka

Obdarovaný prohlašuje, že předmět daru zná a byl dárce seznámen s jeho současným stavem. Dárce ručí za to, že předmět daru přejde do vlastnictví obdarovaného prost jakýchkoliv práv třetích osob a jakýchkoliv peněžitých zatížení, tedy prost všech závazků, vyjma těch zapsaných v katastru nemovitostí v části C LV č. 206 pro obec Tábor a k. ú. Horky u Tábora.

Pro případ, že by se některé další dluhy či závazky vyskytly, se dárce zavazuje, že je sám uspokojí.

IV. Převzetí

Převzetí předmětu daru se uskuteční v den vkladu vlastnického práva do katastru nemovitostí u Katastrálního úřadu pro Jihočeský kraj, Katastrální pracoviště Tábor.

Obdarovaný nastupuje tímto okamžikem do skutečného držení předmětu daru a přechází na něho nebezpečí škody, nahodilé zkázy a nahodilého zhoršení předmětu daru.

V. Nabytí vlastnického práva

Vlastnické právo k převáděným nemovitostem podle této smlouvy přejde na obdarovaného zápisem vkladu vlastnictví do katastru nemovitostí.

Právní účinky vkladu vznikají na základě pravomocného rozhodnutí o jeho povolení k okamžiku doručení návrhu na vklad vlastnického práva katastrálnímu úřadu.

Účastníci smlouvy se zavazují učinit nebo podat všechny potřebné a účelné úkony nebo prohlášení tak, aby vklad mohl být neprodleně proveden.

VI. Náklady a poplatky

Poplatky spojené s vkladem vlastnického práva do katastru nemovitostí ve výši 1. 000, --Kč uhradí obdarovaný z této smlouvy tak, že kolek s nominální hodnotou 1. 000, --Kč vylepí na návrh na vklad do katastru nemovitostí. Náklady spojené s vyhotovením geometrického plánu jako součásti této smlouvy uhradil obdarovaný před podpisem této smlouvy darovací.

VII. Zápis na katastrálním úřadě

Smluvní strany žádají, aby na základě této darovací smlouvy byl na Katastrálním úřadě pro Jihočeský kraj, Katastrální pracoviště Tábor proveden na příslušném listu vlastnictví tento zápis o změně vlastníka:

LV oddíl A: vlastnictví

Město Tábor, Žižkovo nám. č. p. 2, Tábor, PSČ 390 15, IČ 00253014

B: k. ú. Horky u Tábora

p. p. č. 1087/13 o výměře 44 m², ostatní plocha, ostatní komunikace

p. p. č. 1087/14 o výměře 67 m², ostatní plocha, zeleň

p. p. č. 1087/15 o výměře 79 m², ostatní plocha, ostatní komunikace

p. p. č. 1087/16 o výměře 210 m², ostatní plocha, zeleň

p. p. č. 1090/18 o výměře 63 m², ostatní plocha, zeleň

p. p. č. 1090/17 o výměře 390 m², ostatní plocha, ostatní komunikace

C: dosavadní

D: /

E: tato smlouva

VIII. Platnost smlouvy

Tato smlouva nabývá platnosti dnem jejího podpisu oběma účastníky smlouvy.

Platnost této smlouvy darovací je podmíněna připojením doložky potvrzující splnění podmínek uložených ustanovením § 23 z. č. 129/2000 Sb., o krajích v platném znění.

IX.

V neupravených částech se tato darovací smlouva řídí ustanoveními § 2055 a násl. zákona č. 89/2012 Sb., občanského zákoníku.

Smluvní strany po vzájemné dohodě souhlasí se zveřejněním této smlouvy a prohlašují, že tato smlouva neobsahuje údaje, které tvoří předmět obchodního tajemství podle § 504 zákona č. 89/2012 Sb., občanský zákoník.

Účastníci smlouvy po jejím přečtení výslovně prohlásili, že tato smlouva byla sepsána podle jejich pravé a svobodné vůle, nikoliv v tísní a za nápadně nevýhodných podmínek a že je prosta omylu. Na důkaz toho připojují své podpisy.

Tato darovací smlouva byla sepsána ve čtyřech stejnopisech s platností originálu, z nichž každá ze zúčastněných stran obdrží po dvou vyhotoveních.

V Českých Budějovicích - 3. 08. 2015

V Táboře, dne - 7 -07- 2015




Mgr. Bc. Antonín Krák
uvolněný člen Rady Jihočeského kraje



Ing. Jiří Fišer
starosta města Tábor





JIHOČESKÝ KRAJ

Mgr. Bc. ANTONÍN KRÁK
ČLEN RADY

DOLOŽKA

osvědčující platnost právního úkonu

podle ustanovení § 23 z. č. 129/2000 Sb., o krajích v platném znění

Smlouva darovací uzavřená mezi

Jihočeským krajem

jehož orgány sídlí v Českých Budějovicích, U Zimního stadionu 1952/2
zastoupený Mgr. Bc. Antonínem Krákem, uvolněným členem Rady Jihočeského kraje na základě plné moci udělené dne 10. 12. 2012 Mgr. Jiřím Zimolou, hejtnanem Jihočeského kraje v souladu s ustanovením § 31 občanského zákoníku č. 40/1964 Sb., ve znění pozdějších předpisů
IČ: 708 90 650

jako dárce

a

Městem Tábor

se sídlem v Táboře, Žižkov nám.č.p. 2, PSČ 390 15
zastoupeným starostou města Ing. Jiřím Fišerem
IČ 00253014


jako obdarovaný


jejímž předmětem je darování pozemkových parcel č. **1087/13** o výměře 44 m², ostatní plocha, ostatní komunikace, pč. **1087/14** o výměře 67 m², ostatní plocha, ostatní komunikace, č. **1087/15** o výměře 79 m², ostatní plocha, ostatní komunikace a dílů „e“ o výměře 148 m², „b“ o výměře 8 m² a „j“ o výměře 94 m² oddělených na základě geometrického plánu č. 2231 – 1546/2013 ze dne 24. 4. 2014 z pozemkové parcely č.1087/1 v k. ú. **Horky u Tábora**, dále darování dílů „d“ o výměře 21 m², „a“ o výměře 55 m² a „g+i“ o výměře 197 m², oddělených na základě geometrického plánu č. 2231 – 1546/2013 ze dne 24. 4. 2014 z pozemkové parcely č.1090/1 v k. ú. **Horky u Tábora**,

je platná ve smyslu ustanovení § 23 z. č. 129/2000 Sb., o krajích v platném znění

(dále jen zákon o krajích), neboť záměr kraje darovat předmětné nemovitosti byl podle ustanovení § 18 odst. 1 zákona o krajích zveřejněn po dobu 30 dní před jeho projednáním v zastupitelstvu kraje vyvěšením na úřední desce Krajského úřadu Jihočeského kraje a posléze schválen podle ustanovení § 36 odst. 1 písm. a) zákona o krajích na základě usnesení Zastupitelstva Jihočeského kraje č. 412/2014/ZK-14 ze dne 18. 12. 2014

V Českých Budějovicích dne - 3. 08. 2015


Mgr. Bc. Antonín Krák
uvolněný člen Rady Jihočeského kraje



U Zimního stadionu 1952/2, 370 76 České Budějovice, telefon: 386 720 464,
identifikátor DS: kdib3rr, e-mail: krak@kraj-jihocesky.cz, www.kraj-jihocesky.cz


Schvalovací doložka


osvědčující platnost právního úkonu obce dle § 41 zákona č. 128/2000 Sb.,
o obcích (obecní zřízení) ve znění pozdějších předpisů

Město Tábor potvrzuje, že Zastupitelstvo města Tábora schválilo dne 11.5.2015 usnesením č. 207/6/15 přijetí daru pozemků parc.č. 1087/13, 1087/14, 1087/15 a dílů „e“, „d“, „b“, „a“, „j“ a „g+i“ o celkové výměře 713 m² v k.ú. Horky u Tábora od Jihočeského kraje, IČ: 70890650, České Budějovice, U Zimního stadionu 1952/2, PSČ 370 76.

K potvrzení shora uvedených skutečností připojuje svůj podpis starosta města Tábora.

V Táboře dne **27-07-2015**


.....
Ing. Jiří Fišer
starosta města



U
MČ