



KUJCP019TJ2G

Číslo smlouvy 010/015/132/03/00

SON/0054/241/2015

SMĚNNÁ SMLOUVA

kteřou uzavřeli podle § 2184 a násl. zákona č. 89/2012 Sb., občanský zákoník, níže uvedeného dne, měsíce a roku účastníci:

Jihočeský kraj

se sídlem v Českých Budějovicích, U Zimního stadionu 1952/2, PSČ 370 76
zastoupený Mgr. Bc. Antonínem Krákem, uvolněným členem Rady Jihočeského kraje na základě plné moci udělené dne 10. 12. 2012 Mgr. Jiřím Zimolou, hejtmánem Jihočeského kraje v souladu s ustanovením § 31 občanského zákoníku č. 40/1964 Sb., ve znění pozdějších předpisů
IČ 70890650
DIČ CZ 70890650, plátce DPH

a

Obec Malonty

se sídlem Malonty 27, 382 91 Malonty
zastoupená starostou obce Vladimírem Malým
IČ 00245992

/dále jen smluvní strany/

I. PŘEDMĚT SMLOUVY

Jihočeský kraj je dle stavu zápisů v katastru nemovitostí vylučným vlastníkem pozemků evidovaných v katastru nemovitostí jako pozemková parcela číslo **2088/3** o výměře 1717 m², ostatní plocha, ostatní komunikace, pozemková parcela číslo **2089** o výměře 4200 m², ostatní plocha, silnice, pozemková parcela číslo **2093** o výměře 10036 m², ostatní plocha, silnice, pozemková parcela číslo **2107** o výměře 19117 m², ostatní plocha, silnice a pozemková parcela číslo **2168/1** o výměře 13049 m², ostatní plocha, silnice, které jsou zapsány na Katastrálním úřadě pro Jihočeský kraj, Katastrální pracoviště Český Krumlov na listu vlastnictví číslo 56 pro obec Malonty a k. ú. **Malonty**.

Správě a údržbě silnic Jihočeského kraje byly výše popsané nemovitosti předány k hospodaření jako svěřený majetek na základě zřizovací listiny v platném znění schválené usnesením Zastupitelstva Jihočeského kraje pod č. j. 183/2002/ZK.

Geometrickým plánem číslo 461 – 05a/2014 ze dne 4. 2. 2015 pro k. ú. Malonty byly odděleny z pozemkové parcely číslo 2089, k. ú. Malonty díl „oj1 + oh1“ o výměře 115 m², díl „oi1“ o výměře 5 m², pozemková parcela číslo **2089/2** o výměře 116 m², ostatní plocha, ostatní komunikace, díl „oe1“ o výměře 48 m².

Geometrickým plánem číslo 461 – 05a/2014 ze dne 4. 2. 2015 pro k. ú. Malonty byl dále oddělen z pozemkové parcely číslo 2107, k. ú. Malonty díl „oy“ o výměře 69 m².

Geometrickým plánem číslo 461 – 05a/2014 ze dne 4. 2. 2015 pro k. ú. Malonty byly dále odděleny z pozemkové parcely číslo 2168/1, k. ú. Malonty díl „od“ o výměře 290 m², díl „op“ o výměře 5 m², díl „ov“ o výměře 52 m², díl „og+oe“ o výměře 39 m², díl „oo“ o výměře 47 m², díl „oa“ o výměře 194 m², díl „ob“ o výměře 31 m², díl „oj“ o výměře 558 m², díl „ok1“ o výměře 1 m², díl „os+oq“ o výměře 704 m², pozemková parcela číslo 2168/4 o výměře 6 m², ostatní plocha, jiná plocha.

Geometrickým plánem číslo 461 – 05a/2014 ze dne 4. 2. 2015 pro k. ú. Malonty byly dále odděleny z pozemkové parcely číslo 2088/3, k. ú. Malonty díl „ow“ o výměře 4 m², díl „oz“ o výměře 2 m², díl „oa1“ o výměře 17 m².

Geometrickým plánem číslo 461 – 05a/2014 ze dne 4. 2. 2015 pro k. ú. Malonty byly dále odděleny z pozemkové parcely číslo 2093, k. ú. Malonty pozemková parcela číslo 2093/2 o výměře 571 m², ostatní plocha, jiná plocha a pozemková parcela číslo 2093/3 o výměře 324 m², ostatní plocha, jiná plocha.

Obec Malonty je dle stavu zápisů v katastru nemovitostí výlučným vlastníkem pozemků evidovaných v katastru nemovitostí jako pozemková parcela číslo 47/2 o výměře 13588 m², ostatní plocha, manipulační plocha, pozemková parcela číslo 53/62 o výměře 251 m², trvalý travní porost, pozemková parcela číslo 55/2 o výměře 1171 m², ostatní plocha, manipulační plocha, pozemková parcela číslo 115 o výměře 18 m², ostatní plocha, manipulační plocha, pozemková parcela číslo 161/3 o výměře 210 m², ostatní plocha, ostatní komunikace, pozemková parcela číslo 163/6 o výměře 17 m², zahrada, pozemková parcela číslo 608 o výměře 130 m², ostatní plocha, manipulační plocha, pozemková parcela číslo 611 o výměře 32 m², ostatní plocha, manipulační plocha, pozemková parcela číslo 887/6 o výměře 144 m², ostatní plocha, ostatní komunikace, pozemková parcela číslo 887/9 o výměře 403 m², ostatní plocha, ostatní komunikace, pozemková parcela číslo 887/13 o výměře 1741 m², ostatní plocha, neplodná půda, pozemková parcela číslo 887/16 o výměře 2605 m², ostatní plocha, neplodná půda, pozemková parcela číslo 887/43 o výměře 1735 m², ostatní plocha, manipulační plocha, pozemková parcela číslo 887/44 o výměře 114 m², ostatní plocha, manipulační plocha, pozemková parcela číslo 887/46 o výměře 517 m², ostatní plocha, manipulační plocha, pozemková parcela číslo 887/48 o výměře 2035 m², ostatní plocha, manipulační plocha, pozemková parcela číslo 887/52 o výměře 133 m², ostatní plocha, ostatní komunikace, pozemková parcela číslo 1084/2 o výměře 83 m², ostatní plocha, neplodná půda, pozemková parcela číslo 1671/6 o výměře 1024 m², ostatní plocha, ostatní komunikace, pozemková parcela číslo 1897/2 o výměře 369 m², ostatní plocha, ostatní komunikace, pozemková parcela číslo 2088/1 o výměře 3478 m², ostatní plocha, ostatní komunikace, pozemková parcela číslo 2088/4 o výměře 1706 m², ostatní plocha, ostatní komunikace, pozemková parcela číslo 2090/3 o výměře 174 m², ostatní plocha, ostatní komunikace, pozemková parcela číslo 2094/1 o výměře 5862 m², ostatní plocha, ostatní komunikace a pozemková parcela číslo 2273 o výměře 273 m², ostatní plocha, jiná plocha, které jsou zapsány na Katastrálním úřadě pro Jihočeský kraj, Katastrální pracoviště Český Krumlov na listu vlastnictví číslo 10001 pro obec Malonty a k. ú. Malonty.

Geometrickým plánem číslo 461 – 05a/2014 ze dne 4. 2. 2015 pro k. ú. Malonty byla oddělena z pozemkové parcely číslo 53/62, k. ú. Malonty pozemková parcela číslo 53/75 o výměře 50 m², ostatní plocha, silnice.

Geometrickým plánem číslo 461 – 05a/2014 ze dne 4. 2. 2015 pro k. ú. Malonty byla dále oddělena z pozemkové parcely číslo 163/6, k. ú. Malonty pozemková parcela číslo 163/12 o výměře 2 m², ostatní plocha, silnice.

Geometrickým plánem číslo 461 – 05a/2014 ze dne 4. 2. 2015 pro k. ú. Malonty byl dále oddělen z pozemkové parcely číslo 2088/1, k. ú. Malonty díl „sx“ o výměře 72 m².

Geometrickým plánem číslo 461 – 05a/2014 ze dne 4. 2. 2015 pro k. ú. Malonty byl dále oddělen z pozemkové parcely číslo 2088/4, k. ú. Malonty díl „sy+sv“ o výměře 267 m².

Geometrickým plánem číslo 461 – 05a/2014 ze dne 4. 2. 2015 pro k. ú. Malonty byl dále oddělen z pozemkové parcely číslo 2273, k. ú. Malonty díl „sw“ o výměře 19 m².

Geometrickým plánem číslo 461 – 05a/2014 ze dne 4. 2. 2015 pro k. ú. Malonty byl dále oddělen z pozemkové parcely číslo 47/2, k. ú. Malonty díl „se1“ o výměře 13 m².

Geometrickým plánem číslo 461 – 05a/2014 ze dne 4. 2. 2015 pro k. ú. Malonty byl dále oddělen z pozemkové parcely číslo 55/2, k. ú. Malonty díl „sa1“ o výměře 2 m².

Geometrickým plánem číslo 461 – 05a/2014 ze dne 4. 2. 2015 pro k. ú. Malonty byl dále oddělen z pozemkové parcely číslo 161/3, k. ú. Malonty díl „sz“ o výměře 67 m².

Geometrickým plánem číslo 461 – 05a/2014 ze dne 4. 2. 2015 pro k. ú. Malonty byl dále oddělen z pozemkové parcely číslo 2090/3, k. ú. Malonty díl „sc1“ o výměře 1 m².

Geometrickým plánem číslo 461 – 05a/2014 ze dne 4. 2. 2015 pro k. ú. Malonty byl dále oddělen z pozemkové parcely číslo 2094/1, k. ú. Malonty díl „sk1“ o výměře 14 m².

Geometrickým plánem číslo 461 – 05a/2014 ze dne 4. 2. 2015 pro k. ú. Malonty byl dále oddělen z pozemkové parcely číslo 115, k. ú. Malonty díl „sm“ o výměře 16 m².

Geometrickým plánem číslo 461 – 05a/2014 ze dne 4. 2. 2015 pro k. ú. Malonty byl dále oddělen z pozemkové parcely číslo 608, k. ú. Malonty díl „so“ o výměře 82 m².

Geometrickým plánem číslo 461 – 05a/2014 ze dne 4. 2. 2015 pro k. ú. Malonty byl dále oddělen z pozemkové parcely číslo 611, k. ú. Malonty díl „sj“ o výměře 10 m².

Geometrickým plánem číslo 461 – 05a/2014 ze dne 4. 2. 2015 pro k. ú. Malonty byl dále oddělen z pozemkové parcely číslo 887/6, k. ú. Malonty díl „sc“ o výměře 14 m².

Geometrickým plánem číslo 461 – 05a/2014 ze dne 4. 2. 2015 pro k. ú. Malonty byl dále oddělen z pozemkové parcely číslo 887/9, k. ú. Malonty díl „se+sf“ o výměře 9 m².

Geometrickým plánem číslo 461 – 05a/2014 ze dne 4. 2. 2015 pro k. ú. Malonty byl dále oddělen z pozemkové parcely číslo 887/13, k. ú. Malonty díl „sr“ o výměře 110 m².

Geometrickým plánem číslo 461 – 05a/2014 ze dne 4. 2. 2015 pro k. ú. Malonty byl dále oddělen z pozemkové parcely číslo 887/16, k. ú. Malonty díl „ss“ o výměře 517 m².

Geometrickým plánem číslo 461 – 05a/2014 ze dne 4. 2. 2015 pro k. ú. Malonty byl dále oddělen z pozemkové parcely číslo 887/43, k. ú. Malonty díl „sh+si“ o výměře 35 m².

Geometrickým plánem číslo 461 – 05a/2014 ze dne 4. 2. 2015 pro k. ú. Malonty byl dále oddělen z pozemkové parcely číslo 887/44, k. ú. Malonty díl „sk“ o výměře 21 m².

Geometrickým plánem číslo 461 – 05a/2014 ze dne 4. 2. 2015 pro k. ú. Malonty byl dále oddělen z pozemkové parcely číslo 887/46, k. ú. Malonty díl „sl+sn“ o výměře 194 m².

Geometrickým plánem číslo 461 – 05a/2014 ze dne 4. 2. 2015 pro k. ú. Malonty byl dále oddělen z pozemkové parcely číslo 887/48, k. ú. Malonty díl „sp“ o výměře 216 m².

Geometrickým plánem číslo 461 – 05a/2014 ze dne 4. 2. 2015 pro k. ú. Malonty byl dále oddělen z pozemkové parcely číslo 887/52, k. ú. Malonty díl „sd“ o výměře 27 m².

Geometrickým plánem číslo 461 – 05a/2014 ze dne 4. 2. 2015 pro k. ú. Malonty byl dále oddělen z pozemkové parcely číslo 1084/2, k. ú. Malonty díl „sb“ o výměře 10 m².

Geometrickým plánem číslo 461 – 05a/2014 ze dne 4. 2. 2015 pro k. ú. Malonty byl dále oddělen z pozemkové parcely číslo 1671/6, k. ú. Malonty díl „sg“ o výměře 243 m².

Geometrickým plánem číslo 461 – 05a/2014 ze dne 4. 2. 2015 pro k. ú. Malonty byl dále oddělen z pozemkové parcely číslo 1897/2, k. ú. Malonty díl „st“ o výměře 11 m².

Pozemky oddělené geometrickým plánem číslo 461 – 05a/2014 ze dne 4. 2. 2015 pro k. ú. Malonty výše popsané jako díl „oj1 + oh1“ o výměře 115 m², díl „oi1“ o výměře 5 m², pozemková parcela číslo 2089/2 o výměře 116 m², ostatní plocha, ostatní komunikace, díl „oe1“ o výměře 48 m², díl „oy“ o výměře 69 m², díl „od“ o výměře 290 m², díl „op“ o výměře 5 m², díl „ov“ o výměře 52 m², díl „og+oe“ o výměře 39 m², díl „oo“ o výměře 47 m², díl „oa“ o výměře 194 m², díl „ob“ o výměře 31 m², díl „oj“ o výměře 558 m², díl „ok1“ o výměře 1 m², díl „os+oq“ o výměře 704 m², pozemková parcela číslo 2168/4 o výměře 6 m², ostatní plocha, jiná plocha, díl „ow“ o výměře 4 m², díl „oz“ o výměře 2 m², díl „oa1“ o výměře 17 m², pozemková parcela číslo 2093/2 o výměře 571 m², ostatní plocha, jiná plocha a pozemková parcela číslo 2093/3 o výměře 324 m², ostatní plocha, jiná plocha v dosavadním vlastnictví Jihočeského kraje jsou touto smlouvou směřovány za pozemky oddělené geometrickým plánem číslo 461 – 05a/2014 ze dne 4. 2. 2015 pro k. ú. Malonty výše popsané jako pozemková parcela číslo 53/75 o výměře 50 m², ostatní plocha, silnice, pozemková parcela číslo 163/12 o výměře 2 m², ostatní plocha, silnice, díl „sx“ o výměře 72 m², díl „sy+sv“ o výměře 267 m², díl „sw“ o výměře 19 m², díl „se1“ o výměře 13 m², díl „sa1“ o výměře 2 m², díl „sz“ o výměře 67 m², díl „sc1“ o výměře 1 m², díl „sk1“ o výměře 14 m², díl „sm“ o výměře 16 m², díl „so“ o výměře 82 m², díl „sj“ o výměře 10 m², díl „sc“ o výměře 14 m², díl „se+sf“ o výměře 9 m², díl „sr“ o výměře 110 m², díl „ss“ o výměře 517 m², díl „sh+si“ o výměře 35 m², díl „sk“ o výměře 21 m², díl „sl+sn“ o výměře 194 m², díl „sp“ o výměře 216 m², díl „sd“ o výměře 27 m², díl „sb“ o výměře 10 m², díl „sg“ o výměře 243 m² a díl „st“ o výměře 11 m² v dosavadním vlastnictví obce Malonty.

Správě a údržbě silnic Jihočeského kraje, se sídlem České Budějovice, Nemanická 2133/10, IČ 70971641 je majetek, který je předmětem směny jako pozemky v dosavadním vlastnictví obce Malonty předáván k hospodaření jako svěřený majetek dle ustanovení čl. VI. odst. 1 zřizovací listiny.

II. SMĚNA NEMOVITOSTÍ

Smluvní strany navzájem směřují, předávají a přejímají předmět směny popsaný v odstavci I. této smlouvy se všemi právy a požitky, s nimiž tyto nemovitosti držely a užívaly nebo byly oprávněny držet a užívat.

III. CENA SMĚŇOVANÝCH NEMOVITOSTÍ

Účetní hodnota pozemků nabývaných touto smlouvou Jihočeským krajem je **5653,85Kč**.

Účetní hodnota pozemků nabývaných touto smlouvou obcí Malonty je **64.022,11 Kč**.

Smluvní strany se po vzájemné úmluvě dohodly, že směna se uskuteční bez doplatku ceny. Dodání pozemku je osvobozeno od daně z přidané hodnoty ve smyslu ust. § 56 zákona č. 235/2004 Sb., o dani z přidané hodnoty ve znění pozdějších předpisů.

IV. ZÁRUKA

Smluvní strany navzájem prohlašují, že předmět směny, který touto smlouvou přejímají do svého vlastnictví, znají a byly seznámeny druhou stranou s jeho stavem.

Smluvní strany navzájem ručí za to, že směřované nemovitosti přejdou do vlastnictví druhé strany smlouvy prosty jakýchkoliv práv třetích osob a jakýchkoliv zatížení, kromě práv k okamžiku přechodu vlastnictví evidovaných v katastru nemovitostí.

Pro případ, že by se nějaké další dluhy či závazky vyskytly, se předávající strana vždy zavazuje, že je sama
Číslo smlouvy 010/015/132/03/00

uspokojí.

V. PŘEVZETÍ

Strany si odevzdají věci v tom stavu, v jakém byly v okamžiku uzavření smlouvy.

Smluvní strany nastupují tímto dnem do skutečného držení předmětu směny a přechází na ně nebezpečí škod, nahodilé zkázy a nahodilého zhoršení předmětu směny.

VI. NABYTÍ VLASTNICKÉHO PRÁVA

Vlastnické právo k převáděným nemovitostem podle této smlouvy přejde na účastníky smlouvy zápisem vkladu vlastnictví do katastru nemovitostí u Katastrálního úřadu pro Jihočeský kraj a příslušného katastrálního pracoviště.

Právní účinky vkladu vznikají na základě pravomocného rozhodnutí o jeho povolení k okamžiku doručení návrhu na vklad práv z této smlouvy katastrálnímu úřadu.

Účastníci této smlouvy se zavazují učinit nebo podat všechny potřebné a účelné úkony nebo prohlášení tak, aby vklad mohl být neprodleně proveden.

VII. NÁKLADY A POPLATKY

Náklady spojené s vyhotovením geometrického plánu jako podkladu této smlouvy zaplatili účastníci smlouvy podle poměru plochy nabývaných pozemků, Jihočeský kraj takto uhradil poměrnou část nákladů ve výši 133. 000, --Kč a obec Malonty poměrnou část nákladů ve výši 88. 482, --Kč . Poplatníkem daně z nabytí nemovitých věcí budou účastníci smlouvy vždy ohledně majetku, který touto smlouvou nabývají do svého vlastnictví. Poplatky spojené s vkladem vlastnického práva do katastru nemovitostí zaplatí účastníci smlouvy solidárně, tak, že každá ze stran vylepí na návrh na vklad vlastnického práva do katastru nemovitostí kolek o nominální hodnotě 500, --Kč.

VIII. ZÁPIS NA KATASTRÁLNÍM ÚŘADĚ

Smluvní strany žádají, aby na základě této smlouvy směnné byl na Katastrálním úřadě pro Jihočeský kraj a příslušném katastrálním pracovišti proveden na příslušném listu vlastnictví v katastru nemovitostí zápis o změně vlastníka

IX.

Platnost této smlouvy je podmíněna připojením doložky potvrzující splnění podmínek uložených ustanovením § 23 zákona č. 129/2000 Sb., o krajích v platném znění.

Platnost této smlouvy je podmíněna připojením doložky potvrzující splnění podmínek uložených ustanovením § 41 zákona č. 128/2000 Sb., o obcích v platném znění.

X.

V neupravených částech se tato směnná smlouva řídí § 2184 a násl. zákona č. 89/2012 Sb., občanský zákoník.


Účastníci smlouvy prohlašují, že tato smlouva neobsahuje údaje, které tvoří předmět obchodního tajemství podle § 504 zákona č. 89/2012 Sb., občanský zákoník a souhlasí se zveřejněním smlouvy.

Účastníci smlouvy po jejím přečtení výslovně prohlásili, že tato smlouva byla sepsána podle jejich pravé a svobodné vůle, nikoliv tisni a za nápadně nevýhodných podmínek a že je prosta omylu. Na důkaz toho připojují své podpisy. Tato smlouva směnná nabývá platnosti dnem podpisu této smlouvy oběma jejími účastníky.



Tato směnná byla sepsána ve čtyřech stejnopisech s platností originálu, z nichž každá ze zúčastněných stran obdrží po dvou vyhotoveních.

V Českých Budějovicích, dne 24. 09. 2015

V Malontech, dne 9. 09. 2015




Mgr. Bc. Antonin Krák
člen Rady Jihočeského kraje



Vladimír Malý
starosta obce Malonty

OBEC MALONTY

382 91 Malonty čp. 27
IČ 00245992, DIČ CZ00245992
Tel.: 380 325 120, 380 325 113



JIHOČESKÝ KRAJ

Mgr. Bc. ANTONÍN KRÁK
ČLEN RADY

DOLOŽKA

osvědčující platnost právního úkonu

podle ustanovení § 23 z. č. 129/2000 Sb., o krajích v platném znění

Směnná smlouva uzavřená mezi

Jihočeský kraj

jehož orgány sídlí v Českých Budějovicích, U Zimního stadionu 1952/2

zastoupený Mgr. Bc. Antonínem Krákem, uvolněným členem Rady Jihočeského kraje na základě plné moci udělené dne 10. 12. 2012 Mgr. Jiřím Zimolou, hejtnanem Jihočeského kraje v souladu s ustanovením § 31 občanského zákoníku č. 40/1964 Sb., ve znění pozdějších předpisů

IČ: 70890650

DIČ CZ 70890650, plátce DPH

a

Obec Malonty

se sídlem Malonty č.p. 27, PSČ 382 91

zastoupenou starostou obce Vladimírem Malým

IČ 00245992

jejímž předmětem je směna dílu „oj1 + oh1“ o výměře 115 m², dílu „oi1“ o výměře 5 m², dílu „oe1“ o výměře 48 m² a pozemkové parcely číslo 2089/2 o výměře 116 m², ostatní plocha, ostatní komunikace, všechny oddělené na základě geometrického plánu číslo 461 – 05a/2014 ze dne 4. 2. 2015 z pozemkové parcely č. 2089 k. ú. Malonty, dílu „oy“ o výměře 69 m², odděleného na základě geometrického plánu číslo 461 – 05a/2014 ze dne 4. 2. 2015 z pozemkové parcely č. 2107 k. ú. Malonty, dílu „od“ o výměře 290 m², dílu „op“ o výměře 5 m², dílu „ov“ o výměře 52 m², dílu „og+oe“ o výměře 39 m², dílu „oo“ o výměře 47 m², dílu „oa“ o výměře 194 m², dílu „ob“ o výměře 31 m², dílu „oj“ o výměře 558 m², dílu „ok1“ o výměře 1 m², dílu „os+oq“ o výměře 704 m² a pozemkové parcely číslo 2168/4 o výměře 6 m², ostatní plocha, jiná plocha. všechny oddělené na základě geometrického plánu číslo 461 – 05a/2014 ze dne 4. 2. 2015 z pozemkové parcely č. 2168/1 k. ú. Malonty, dílu „ow“ o výměře 4 m², dílu „oz“ o výměře 2 m² a dílu „oa1“ o výměře 17 m² všechny oddělené na základě geometrického plánu číslo 461 – 05a/2014 ze dne 4. 2. 2015 z pozemkové parcely č. 2088/3 k. ú. Malonty, pozemkových parcel číslo 2093/2 o výměře 571 m², ostatní plocha, jiná plocha a číslo 2093/3 o výměře 324 m², ostatní plocha, jiná plocha, obě oddělené na základě geometrického plánu číslo 461 – 05a/2014 ze dne 4. 2. 2015 z pozemkové parcely č. 2093 k. ú. Malonty **v dosavadním vlastnictví Jihočeského kraje** za pozemkovou parcelu č. 53/75 o výměře 50 m², ostatní plocha, silnice, oddělenou na základě geometrického plánu číslo 461 – 05a/2014 ze dne 4. 2. 2015 z pozemkové parcely č. 53/62, k. ú. Malonty, za pozemkovou parcelu č. 163/12 o výměře 2 m², ostatní plocha, silnice, oddělenou na základě geometrického plánu číslo 461 – 05a/2014 ze dne 4. 2. 2015 z pozemkové parcely číslo 163/6, k. ú. Malonty, za díl „sx“ o výměře 72 m², oddělený na základě geometrického plánu číslo 461 – 05a/2014 ze dne 4. 2. 2015 z pozemkové parcely číslo 2088/1 k.ú. Malonty, za díl „sy+sv“ o výměře 267 m², oddělený na základě geometrického plánu číslo 461 – 05a/2014 ze dne 4. 2. 2015 z pozemkové parcely číslo 2088/4, k. ú. Malonty, za díl „sw“ o výměře 19 m², oddělený na základě geometrického plánu číslo 461 – 05a/2014 ze dne 4. 2. 2015 z pozemkové parcely číslo 2273, k. ú. Malonty, za díl „se1“ o výměře 13 m², oddělený na základě geometrického plánu číslo 461 – 05a/2014 ze dne 4. 2. 2015 z pozemkové parcely číslo 47/2, k. ú. Malonty, za díl „sa1“ o výměře 2 m², oddělený na základě geometrického plánu číslo 461 – 05a/2014 ze dne 4. 2. 2015 z pozemkové parcely číslo 55/2, k. ú. Malonty, za díl „sz“ o výměře 67 m², oddělený na základě geometrického plánu číslo 461 – 05a/2014 ze dne 4. 2. 2015 z pozemkové parcely číslo 161/3, k. ú. Malonty, za díl „sc1“ o výměře 1 m², oddělený na základě geometrického plánu číslo 461 – 05a/2014 ze dne 4. 2. 2015 z pozemkové parcely číslo 2090/3, k. ú. Malonty, za díl „sk1“ o výměře 14 m², oddělený na základě geometrického plánu číslo 461 – 05a/2014 ze dne 4. 2. 2015 z pozemkové parcely číslo 2094/1, k. ú. Malonty, za díl „sm“ o výměře 16 m², oddělený na základě geometrického plánu číslo 461 – 05a/2014 ze dne 4. 2. 2015 z pozemkové parcely číslo 115, k. ú. Malonty, za díl „so“ o výměře 82 m², oddělený na základě geometrického plánu číslo 461 – 05a/2014 ze dne 4. 2. 2015 z pozemkové parcely číslo 608, k. ú. Malonty, za díl „sj“ o výměře 10 m², oddělený na základě geometrického plánu číslo 461 – 05a/2014 ze dne 4. 2. 2015 z pozemkové parcely číslo 611, k. ú. Malonty, za díl „sc“ o výměře 14 m², oddělený na základě geometrického plánu číslo 461 – 05a/2014 ze dne 4. 2. 2015 z pozemkové parcely číslo 887/6, k. ú. Malonty, za díl