



KUJCP010VUGW

SD/OHMS/266/15

Darovací smlouva

uzavřená ve smyslu § 2055 a násl. občanského zákoníku č. 89/2012 Sb.

město Týn nad Vltavou

se sídlem náměstí Míru 2, 375 01 Týn nad Vltavou

zastoupené Mgr. Milanem Šnorkem, starostou města

IČO 00245585

jako dárce

a

Jihočeský kraj

se sídlem U Zimního stadionu 1952/2, 370 76 České Budějovice

zastoupený Mgr. Jaromírem Novákem, členem Rady Jihočeského kraje, na základě plné moci udělené dne 6. 12. 2012 Mgr. Jiřím Zimolou, hejtnanem Jihočeského kraje, v souladu s ustanovením § 61 odst. 1 zákona č. 129/2000 Sb., o krajích, ve znění zákona č. 231/2002 Sb.

IČO 70890650

DIČ CZ70890650

Plátce DPH

jako obdarovaný

uzavřely tuto darovací smlouvu:

Článek první:

Město Týn nad Vltavou je vlastníkem pozemku, pozemkové parcely č. 1238/40 v katastrálním území Týn nad Vltavou, zapsané v katastru nemovitostí u Katastrálního úřadu pro Jihočeský kraj, Katastrální pracoviště České Budějovice na listu vlastnictví č. 1 pro katastrální území a obec Týn nad Vltavou.

Geometrickým plánem č. 3423-128/2015 vyhotoveným a ověřeným úředně oprávněným zeměměřičským inženýrem Janem Plavcem dne 23. 10. 2015, potvrzeným Katastrálním úřadem pro Jihočeský kraj, Katastrálním pracovištěm České Budějovice dne 06. 11. 2015, byl z pozemku, pozemkové parcely č. 1238/40 oddělen díl o výměře 5 m² a označen jako nová pozemková parcela č. 1238/133 v katastrálním území Týn nad Vltavou.

Geometrický plán tvoří nedílnou součást této darovací smlouvy.

S dělením pozemku dle geometrického plánu vyslovil souhlas stavební úřad Městského úřadu v Týně nad Vltavou č. j. MÚT/24099/2015 dne 24.11.2015.

Článek druhý:

Město Týn nad Vltavou daruje a Jihočeský kraj přijímá do svého vlastnictví předmět daru, a to pozemek, dle geometrického plánu č. 3423-128/2015 nově vzniklou pozemkovou parcelou č. 1238/133 v katastrálním území Týn nad Vltavou se všemi součástmi a příslušenstvím.

Článek třetí:

Hodnota darovaného pozemku a jeho součástí je stanovena takto:

- pořizovací cena v účetnictví dárce pozemku poz. p. č. 1238/133 v k.ú. Týn nad Vltavou je 496 Kč.

Článek čtvrtý:

Převádí-li se nemovitá věc evidovaná v katastru nemovitostí smlouvou, nabývá se vlastnictví vkladem práva do katastru nemovitostí podle zákona č. 256/2013 Sb., *o katastru nemovitostí (katastrální zákon)*. Právní účinky vkladu vznikají na základě pravomocného rozhodnutí o jeho povolení k okamžiku, kdy návrh na zahájení řízení o povolení vkladu práva byl doručen příslušnému katastrálnímu úřadu.

Článek pátý:

Dárce prohlašuje, že na převáděném pozemku neváznou žádná věcná práva zapisovaná do katastru nemovitostí, a dále že neví o žádných dalších právních či faktických vadách, na které by měl obdarovaného zvlášť upozornit. Obdarovaný prohlašuje, že je mu stav nabývaného pozemku dobře znám.

Článek šestý:

Město Týn nad Vltavou ve smyslu § 41 zákona č. 128/2000 Sb., *o obcích*, ve znění pozdějších předpisů, prohlašuje, že záměr darování pozemku byl řádně zveřejněn na úřední desce městského úřadu po celou zákonnou dobu, a právní jednání města (darování pozemku) bylo projednáno a schváleno Zastupitelstvem města Týn nad Vltavou usnesením č. 125/2015 ze dne 29.10.2015.

Jihočeský kraj ve smyslu § 23 zákona č. 129/2000 Sb., *o krajích*, ve znění pozdějších předpisů, prohlašuje, že podmínky platnosti právního jednání nabytí pozemku byly splněny, když právní jednání bylo schváleno Zastupitelstvem Jihočeského kraje usnesením č. 424/2015/ZK-20 ze dne 17.12.2015.

Článek sedmý:

Město Týn nad Vltavou a Jihočeský kraj souhlasí se zveřejněním této listiny a prohlašují, že neobsahuje údaje, které tvoří předmět jejich obchodního tajemství ve smyslu § 504 občanského zákoníku č. 89/2012 Sb.

Článek osmý:

Správní poplatek za podání návrhu na vklad práva z této listiny do katastru nemovitostí ve výši 1.000 Kč uhradí a návrh na vklad podá Jihočeský kraj.

Náklady za vyhotovení geometrického plánu č. 3423-128/2015 ve výši 5.445 Kč uhradí Jihočeský kraj na základě faktury doručené městem Týn nad Vltavou.


Článek devátý:

Tato listina je vyhotovena v 1 originálním výtisku, který bude ve smyslu § 18 odst. 3 zákona č. 256/2013 Sb., o katastru nemovitostí (katastrální zákon) uložen do sbírky listin Katastrálního úřadu pro Jihočeský kraj, Katastrální pracoviště České Budějovice.

Smluvní strany prohlašují, že tato listina vyjadřuje jejich pravou, vážnou a svobodnou vůli, byla sepsána bez nátlaku a nikoli za nápadně nevýhodných podmínek. Na důkaz toho připojují své podpisy oprávnění zástupci smluvních stran.

Týn nad Vltavou, dne - 6 -01- 2016

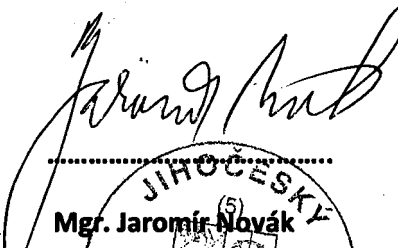
České Budějovice, dne 18 -12- 2015


.....

Mgr. Milan Šnorek

starosta města Týn nad Vltavou




.....

Mgr. Jaromír Novák

člen Rady Jihočeského kraje



785

1238/43

1238/34

1238/127

1238/32

893/16

1238/21

744

1238/133

1238/132

893/18

893/19

893/20

893/21

893/22

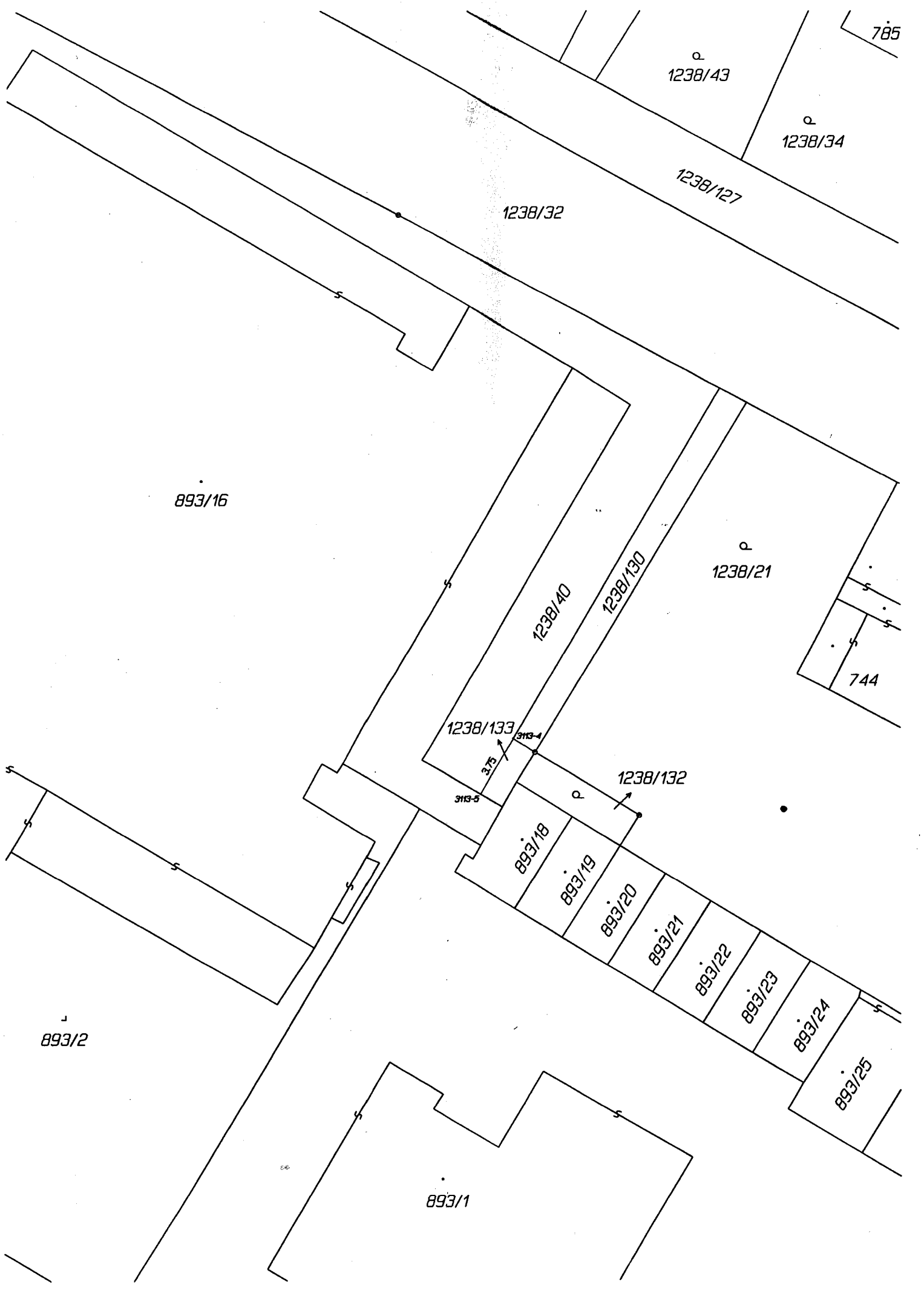
893/23

893/24

893/25

893/2

893/1



ROSAVADNÍHO A NOVÉHO STAVU ÚDAJŮ KATASTRU NEMOVITOSTÍ

Starý stav		Nový stav										
parcely	Druh pozemku	Označení pozemku parc. číslem	Výměra parcely		Druh pozemku	Typ stavby	Způsob určení výměry	Porovnání se stavem evidence právních vztahů				Označení dílu
	Způsob využití		ha	m ²	Způsob využití	Způsob využití		Díl přechází z pozemku označeného v katastru nemovitostí	Číslo listu vlastnictví	Výměra dílu		
m ²										ha	m ²	
3 71	ostat.pl. jiné plochy	1238/40		3 66	ostat.pl. jiné plochy		2					
		1238/133		5	ostat.pl. jiné plochy		2	1238/40		1		5
3 71				3 71								

Seznam souřadnic (S-JTSK)

Číslo bodu Souřadnice pro zápis do KN
Y X Kód kv. Poznámka

k.ú. Tyn nad Vltavou (772127)
3113-4 756151.37 1137869.24 3 označ. plot
3113-5 756153.26 1137872.37 3 roh plotu

RICKÝ PLÁN

členění pozemku

Geometrický plán ověřil řádně oprávněný zeměměřický inženýr:	Stejnopis ověřil řádně oprávněný zeměměřický inženýr:
Jméno, příjmení: Ing. Jan Plavec	Jméno, příjmení: Ing. Jan Plavec
Číslo položky seznamu řádně oprávněných zeměměřických inženýrů: 2482/2009	Číslo položky seznamu řádně oprávněných zeměměřických inženýrů: 2482/2009
Dne: 23.10.2015 Číslo: 147/2015	Dne: 6.11.2015 Číslo: 151/2015
Náležitosti a přesnosti odpovídá právním předpisům.	Tento stejnopis odpovídá geometrickému plánu v elektronické podobě uloženému v dokumentaci katastrálního úřadu.
Katastrální úřad souhlasí s označováním parcel	Ověření stejnopisu geometrického plánu v listinné podobě.
UDĚLITELSKÁ KANCELÁŘ PLAVEC-MICHALEČ Budovova 2530 397 01 Písek 3423-126/2015 České Budějovice Tyn nad Vltavou Tyn nad Vltavou Prsek 2-8/43 pozemků byla poskytnuta možnost průběhem navrhovaných nových hranic, edeposným způsobem. souřadnic	KÚ pro Jihočeský kraj KP České Budějovice Ing. Drahomíra Vondrášková PGP-2154/2015-301 2015.11.05 13:31:44 CET 