

SON/0054/269/2014



KUJCP01AEL15

Číslo smlouvy 010/14/150/03/00

## DAROVACÍ SMLOUVA

kteřou uzavřeli podle § 2055 a násl. zákona č. 89/2012 Sb., občanský zákoník níže uvedeného dne, měsíce a roku účastníci:

### **Jihočeský kraj**

se sídlem v Českých Budějovicích, U Zimního stadionu 1952/2, PSČ 370 76  
zastoupený Mgr. Bc. Antonínem Krákem, uvolněným členem Rady Jihočeského kraje na základě plné moci udělené dne 10. 12. 2012 Mgr. Jiřím Zimolou, hejtmánem Jihočeského kraje v souladu s ustanovením § 31 občanského zákoníku č. 40/1964 Sb., ve znění pozdějších předpisů IČ 70890650  
DIČ CZ 70890650, plátce DPH

/dále jen dárce/

a

### **Obec Libějovice**

se sídlem Libějovice č. p. 26, 387 72 Libějovice  
zastoupená starostou obce Janem Chřtem  
IČ 00667641

/dále jen obdarovaný/

### I. Předmět daru

Dárce je dle stavu zápisu v katastru nemovitostí výlučným vlastníkem pozemků evidovaných v katastru nemovitostí jako pozemková parcela číslo **694/1** o výměře 2470 m<sup>2</sup>, ostatní plocha, silnice a pozemková parcela číslo **1230** o výměře 3943 m<sup>2</sup>, ostatní plocha, silnice, které jsou zapsány na Katastrálním úřadě pro Jihočeský kraj, Katastrální pracoviště Strakonice na listu vlastnictví číslo 468 pro obec Libějovice a k. ú. **Černěves u Libějovic**.

Správě a údržbě silnic Jihočeského kraje byly výše popsané pozemky předány k hospodaření jako svěřeny majetek na základě zřizovací listiny v platném znění schválené usnesením Zastupitelstva Jihočeského kraje pod č. j. 183/2002/ZK.

Geometrickým plánem číslo 118 – 8/2014 ze dne 18. 2. 2014 byly odděleny z pozemkové parcely číslo 694/1, k. ú. Černěves u Libějovic pozemková parcela číslo **694/4** o výměře 4 m<sup>2</sup>, ostatní plocha, silnice, pozemková parcela číslo **694/5** o výměře 133 m<sup>2</sup>, ostatní plocha, silnice a pozemková parcela číslo **694/6** o výměře 24 m<sup>2</sup>, ostatní plocha, silnice, k. ú. **Černěves u Libějovic**.

Geometrickým plánem číslo 118 – 8/2014 ze dne 18. 2. 2014 byly dále odděleny z pozemkové parcely číslo 1230, k. ú. Černěves u Libějovic pozemková parcela číslo **1230/2** o výměře 74 m<sup>2</sup>, ostatní plocha, silnice, pozemková parcela číslo **1230/3** o výměře 10 m<sup>2</sup>, ostatní plocha, silnice a pozemková parcela číslo **1230/4** o výměře 84 m<sup>2</sup>, ostatní plocha, silnice, k. ú. **Černěves u Libějovic**.

Na základě této smlouvy darovací předává dárce do vlastnictví obdarovaného pozemky výše popsané jako pozemková parcela číslo **694/4** o výměře 4 m<sup>2</sup>, ostatní plocha, silnice, pozemková parcela číslo **694/5** o výměře 133 m<sup>2</sup>, ostatní plocha, silnice, pozemková parcela číslo **694/6** o výměře 24 m<sup>2</sup>, ostatní plocha, silnice, pozemková parcela číslo **1230/2** o výměře 74 m<sup>2</sup>, ostatní plocha, silnice, pozemková parcela číslo **1230/3**

o výměře 10 m<sup>2</sup>, ostatní plocha, silnice a pozemková parcela číslo 1230/4 o výměře 84 m<sup>2</sup>, ostatní plocha, silnice, všechny k. ú. Černěves u Libějovic a obdarovaný nemovitosti přijímá bez výhrad do svého vlastnictví.

## **II. Darování věci**

Dárce daruje a předává a obdarovaný přijímá a přejímá předmět daru popsany v bodě I. této smlouvy se všemi právy a požitky, s nimiž dárce tyto nemovitosti držel a užíval nebo byl oprávněn držet a užívat.

Obdarovaná strana se zavazuje využít předmět daru k veřejnému účelu jako veřejné statky. V případě, že by obdarovaný převedl nemovitost do 10 let ode dne účinnosti této smlouvy úplatně třetí osobě, je povinen převést 100 % z ceny zjištěné v době převodu dárce ve lhůtě třech měsíců ode dne převodu třetí osobě.

## **III. Záruka**

Obdarovaný prohlašuje, že předmět daru zná a byl dárce seznámen s jeho současným stavem. Dárce ručí za to, že předmět daru přejde do vlastnictví obdarovaného prost jakýchkoliv práv třetích osob a jakýchkoliv peněžitých zatížení, tedy prost všech závazků, vyjma těch zapsaných v katastru nemovitostí v části C LV č. 468 pro obec Libějovice a k. ú. Černěves u Libějovic.

Pro případ, že by se některé další dluhy či závazky vyskytly, se dárce zavazuje, že je sám uspokojí.

## **IV. Převzetí**

Převzetí předmětu daru se uskuteční v den vkladu vlastnického práva do katastru nemovitostí u Katastrálního úřadu pro Jihočeský kraj, Katastrální pracoviště Strakonice.

Obdarovaný nastupuje tímto okamžikem do skutečného držení předmětu daru a přechází na něho nebezpečí škody, nahodilé zkázy a nahodilého zhoršení předmětu daru.

## **V. Nabytí vlastnického práva**

Vlastnické právo k převáděným nemovitostem podle této smlouvy přejde na obdarovaného zápisem vkladu vlastnictví do katastru nemovitostí.

Právní účinky vkladu vznikají na základě pravomocného rozhodnutí o jeho povolení ke dni doručení návrhu na vklad vlastnického práva katastrálnímu úřadu.

Účastníci smlouvy se zavazují učinit nebo podat všechny potřebné a účelné úkony nebo prohlášení tak, aby vklad mohl být neprodleně proveden.

## **VI. Náklady a poplatky**

Poplatky spojené s vkladem vlastnického práva do katastru nemovitostí ve výši 1. 000, --Kč uhradí obdarovaný z této smlouvy tak, že kolek s nominální hodnotou 1. 000, --Kč vylepí na návrh na vklad do katastru nemovitostí. Náklady spojené s vyhotovením geometrického plánu jako součástí této smlouvy uhradí obdarovaný před podpisem této smlouvy darovací.

## **VII. Zápis na katastrálním úřadě**

Smluvní strany žádají, aby na základě této darovací smlouvy byl na Katastrálním úřadě pro Jihočeský kraj, Katastrální pracoviště Strakonice proveden na příslušném listu vlastnictví tento zápis o změně vlastníka:

LV oddíl A: vlastnictví

**Obec Libějovice**, Libějovice č. p. 26, 387 72 Libějovice, IČ 00667641

B: k. ú. Černěves u Libějovic

p. p. č. 694/4 o výměře 4 m<sup>2</sup>, ostatní plocha, silnice

p. p. č. 694/5 o výměře 133 m<sup>2</sup>, ostatní plocha, silnice

p. p. č. 694/6 o výměře 24 m<sup>2</sup>, ostatní plocha, silnice

p. p. č. 1230/2 o výměře 74 m<sup>2</sup>, ostatní plocha, silnice

p. p. č. 1230/3 o výměře 10 m<sup>2</sup>, ostatní plocha, silnice

p. p. č. 1230/4 o výměře 84 m<sup>2</sup>, ostatní plocha, silnice

C: dosavadní

D: /

E: tato smlouva

### **VIII. Platnost smlouvy**

Tato smlouva nabývá platnosti dnem jejího podpisu oběma účastníky smlouvy.

Platnost této smlouvy darovací je podmíněna připojením doložky potvrzující splnění podmínek uložených ustanovením § 23 z. č. 129/2000 Sb., o krajích v platném znění.

IX.

V neupravených částech se tato darovací smlouva řídí ustanoveními § 2055 a násl. zákona č. 89/2012 Sb., občanského zákoníku.

Smluvní strany po vzájemné dohodě souhlasí se zveřejněním této smlouvy a prohlašují, že tato smlouva neobsahuje údaje, které tvoří předmět obchodního tajemství podle § 504 zákona č. 89/2012 Sb., občanský zákoník.

Účastníci smlouvy po jejím přečtení výslovně prohlásili, že tato smlouva byla sepsána podle jejich pravé a svobodné vůle, nikoliv v tísní a za nápadně nevýhodných podmínek a že je prosta omylu. Na důkaz toho připojují své podpisy.


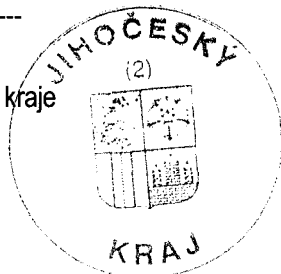
Tato darovací smlouva byla sepsána ve čtyřech stejnopisech s platností originálu, z nichž každá ze zúčastněných stran obdrží po dvou vyhotoveních.

V Českých Budějovicích, dne - 4 11. 2014

V Libějovicích, dne 15. 10. 2014




Mgr. Bc. Antonín Krák  
člen Rady Jihočeského kraje



Jan Chrt  
starosta obce Libějovice





# J I H O Č E S K Ý K R A J

Mgr. Bc. ANTONÍN KRÁK  
ČLEN RADY

## DOLOŽKA

osvědčující platnost právního úkonu

**podle ustanovení § 23 z. č. 129/2000 Sb., o krajích v platném znění**

Smlouva darovací uzavřená mezi

### Jihočeským krajem

jehož orgány sídlí v Českých Budějovicích, U Zimního stadionu 1952/2

zastoupený Mgr. Bc. Antonínem Krákem, uvolněným členem Rady Jihočeského kraje na základě plné moci udělené dne 10. 12. 2012 Mgr. Jiřím Zimolou, hejtnanem Jihočeského kraje v souladu s ustanovením § 31 občanského zákoníku č. 40/1964 Sb., ve znění pozdějších předpisů

IČ: 708 90 650

jako dárce

a

### Obec Libějovice

se sídlem Libějovice č. p. 26, 387 72 Libějovice

zastoupenou starostou obce Janem Chrtem

IČ 00667641

jako obdarovaný

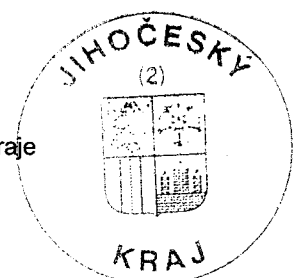
jejímž předmětem je darování pozemkových parcel č. 694/4 o výměře 4 m<sup>2</sup>, ostatní plocha, silnice, č. 694/5 o výměře 133 m<sup>2</sup>, ostatní plocha, silnice a č. 694/6 o výměře 24 m<sup>2</sup>, ostatní plocha, silnice, oddělených na základě geometrického plánu č. 118 – 8/2014 ze dne 18. 2. 2014 z pozemkové parcely číslo 694/1 všechny v k. ú. Černěves u Libějovic a darování pozemkových parcel č. 1230/2 o výměře 74 m<sup>2</sup>, ostatní plocha, silnice, č. 1230/3 o výměře 10 m<sup>2</sup>, ostatní plocha, silnice a č. 1230/4 o výměře 84 m<sup>2</sup>, ostatní plocha, silnice, oddělených na základě geometrického plánu č. 118 – 8/2014 ze dne 18. 2. 2014 z pozemkové parcely číslo 1230 všechny v k. ú. Černěves u Libějovic

**je platná ve smyslu ustanovení § 23 z. č. 129/2000 Sb., o krajích v platném znění**

(dále jen zákon o krajích), neboť záměr kraje darovat předmětné nemovitosti byl podle ustanovení § 18 odst. 1 zákona o krajích zveřejněn po dobu 30 dní před jeho projednáním v zastupitelstvu kraje vyvěšením na úřední desce Krajského úřadu Jihočeského kraje a posléze schválen podle ustanovení § 36 odst. 1 písm. a) zákona o krajích na základě usnesení Zastupitelstva Jihočeského kraje č. 250/2014/ZK-11 ze dne 26. 6. 2014

V Českých Budějovicích dne - 4. 11. 2014

Mgr. Bc. Antonín Krák  
uvolněný člen Rady Jihočeského kraje



U Zimního stadionu 1952/2, 370 76 České Budějovice, telefon: 386 720 464,  
identifikátor DS: kdib3rr, e-mail: krak@kraj-jihocesky.cz, www.kraj-jihocesky.cz