

SON 10094/795/2014



KUJCP01AKH4C

Číslo smlouvy 010/14/097/03/00

DAROVACÍ SMLOUVA

kteřou uzavřeli podle § 2055 a násl. zákona č. 89/2012 Sb., občanský zákoník níže uvedeného dne, měsíce a roku účastníci:

Jihočeský kraj

se sídlem v Českých Budějovicích, U Zimního stadionu 1952/2, PSČ 370 76
zastoupený Mgr. Bc. Antonínem Krákem, uvolněným členem Rady Jihočeského kraje na základě plné moci udělené dne 10. 12. 2012 Mgr. Jiřím Zimolou, hejtmánem Jihočeského kraje v souladu s ustanovením § 31 občanského zákoníku č. 40/1964 Sb., ve znění pozdějších předpisů IČ 70890650
DIČ CZ 70890650, plátce DPH

/dále jen dárce/

a

Obec Novosedly nad Nežárkou

se sídlem v Novosedlech nad Nežárkou, PSČ 378 17
zastoupená starostou obce Mgr. Filipem Menclem
IČ 00247171

/dále jen obdarovaný/

I. Předmět daru

Dárce je dle stavu zápisů v katastru nemovitostí výlučným vlastníkem pozemku evidovaného v katastru nemovitostí jako pozemková parcela katastru nemovitostí číslo **2989/1** o výměře 33061 m², ostatní plocha, silnice, který je zapsán na Katastrálním úřadě pro Jihočeský kraj, Katastrální pracoviště Jindřichův Hradec na listu vlastnictví číslo 354 pro obec Novosedly nad Nežárkou a k. ú. **Novosedly nad Nežárkou**.

Správě a údržbě silnic Jihočeského kraje byla výše popsána nemovitost předána k hospodaření jako svěřený majetek na základě zřizovací listiny v platném znění schválené usnesením Zastupitelstva Jihočeského kraje pod č. j. 183/2002/ZK.

Geometrickým plánem číslo 506 – 954/2013 ze dne 10. 12. 2013 byla oddělena z pozemkové parcely katastru nemovitostí číslo 2989/1, k. ú. Novosedly nad Nežárkou pozemková parcela katastru nemovitostí číslo **2989/8** o výměře 84 m², ostatní plocha, silnice, k. ú. **Novosedly nad Nežárkou**.

Na základě této smlouvy darovací předává dárce do vlastnictví obdarovaného pozemek výše popsáný jako pozemková parcela katastru nemovitostí číslo **2989/8** o výměře 84 m², ostatní plocha, silnice, k. ú. **Novosedly nad Nežárkou** a obdarovaný nemovitost přijímá bez výhrad do svého vlastnictví.

II. Darování věci

Dárce daruje a předává a obdarovaný přijímá a přejímá předmět daru popsáný v bodě I. této smlouvy se všemi právy a požitky, s nimiž dárce tuto nemovitost držel a užíval nebo byl oprávněn držet a užívat.

Obdarovaná strana se zavazuje využít předmět daru k veřejnému účelu jako veřejné statky. V případě, že by obdarovaný převedl nemovitost do 10 let ode dne účinnosti této smlouvy úplatně třetí osobě, je povinen převést 100 % z ceny zjištěné v době převodu dárce ve lhůtě třech měsíců ode dne převodu třetí osobě.

III. Záruka

Obdarovaný prohlašuje, že předmět daru zná a byl dárce seznámen s jeho současným stavem. Dárce ručí za to, že předmět daru přejde do vlastnictví obdarovaného prost jakýchkoliv práv třetích osob a jakýchkoliv peněžitých zatížení, tedy prost všech závazků, vyjma těch zapsaných v katastru nemovitostí v části C LV č. 354 pro obec Novosedly nad Nežárkou a k. ú. Novosedly nad Nežárkou.

Pro případ, že by se některé další dluhy či závazky vyskytly, se dárce zavazuje, že je sám uspokojí.

IV. Převzetí

Převzetí předmětu daru se uskuteční v den vkladu vlastnického práva do katastru nemovitostí u Katastrálního úřadu pro Jihočeský kraj, Katastrální pracoviště Jindřichův Hradec.

Obdarovaný nastupuje tímto okamžikem do skutečného držení předmětu daru a přechází na něho nebezpečí škody, nahodilé zkázy a nahodilého zhoršení předmětu daru.

V. Nabytí vlastnického práva

Vlastnické právo k převáděné nemovitosti podle této smlouvy přejde na obdarovaného zápisem vkladu vlastnictví do katastru nemovitostí.

Právní účinky vkladu vznikají na základě pravomocného rozhodnutí o jeho povolení ke dni doručení návrhu na vklad vlastnického práva katastrálnímu úřadu.

Účastníci smlouvy se zavazují učinit nebo podat všechny potřebné a účelné úkony nebo prohlášení tak, aby vklad mohl být neprodleně proveden.

VI. Náklady a poplatky

Poplatky spojené s vkladem vlastnického práva do katastru nemovitostí ve výši 1. 000, --Kč uhradí obdarovaný z této smlouvy tak, že kolek s nominální hodnotou 1. 000, --Kč vylepí na návrh na vklad do katastru nemovitostí. Náklady spojené s vyhotovením geometrického plánu jako součástí této smlouvy uhradil obdarovaný před podpisem této smlouvy darovací.

VII. Zápis na katastrálním úřadě

Smluvní strany žádají, aby na základě této darovací smlouvy byl na Katastrálním úřadě pro Jihočeský kraj, Katastrální pracoviště Jindřichův Hradec proveden na příslušném listu vlastnictví tento zápis o změně vlastníka:

LV oddíl A: vlastnictví

Obec Novosedly nad Nežárkou, Novosedly nad Nežárkou, PSČ 378 17, IČ 00247171

B: k. ú. Novosedly nad Nežárkou

p. p. KN č. 2989/8 o výměře 84 m², ostatní plocha, silnice

C: dosavadní

D: /

E: tato smlouva

VIII. Platnost smlouvy

Tato smlouva nabývá platnosti dnem jejího podpisu oběma účastníky smlouvy.

Platnost této smlouvy darovací je podmíněna připojením doložky potvrzující splnění podmínek uložených ustanovením § 23 z. č. 129/2000 Sb., o krajích v platném znění.

IX.

V neupravených částech se tato darovací smlouva řídí ustanoveními § 2055 a násl. zákona č. 89/2012 Sb., občanského zákoníku.


Smluvní strany po vzájemné dohodě souhlasí se zveřejněním této smlouvy a prohlašují, že tato smlouva neobsahuje údaje, které tvoří předmět obchodního tajemství podle § 504 zákona č. 89/2012 Sb., občanský zákoník.

Účastníci smlouvy po jejím přečtení výslovně prohlásili, že tato smlouva byla sepsána podle jejich pravé a svobodné vůle, nikoliv v tísní a za nápadně nevýhodných podmínek a že je prosta omylu. Na důkaz toho připojují své podpisy.


Tato darovací smlouva byla sepsána ve čtyřech stejnopisech s platností originálu, z nichž každá ze zúčastněných stran obdrží po dvou vyhotoveních.

V Českých Budějovicích, dne 31.7.2014


V Novosedlech nad Nežárkou, dne 17. 07. 2014




Mgr. Bc. Antonín Krák
člen Rady Jihočeského kraje



Mgr. Filip Mencl
starosta obce Novosedly nad Nežárkou





JIHOČESKÝ KRAJ

Mgr. Bc. ANTONÍN KRÁK
ČLEN RADY

DOLOŽKA

osvědčující platnost právního úkonu

podle ustanovení § 23 z. č. 129/2000 Sb., o krajích v platném znění

Smlouva darovací uzavřená mezi

Jihočeským krajem

jehož orgány sídlí v Českých Budějovicích, U Zimního stadionu 1952/2
zastoupený Mgr. Bc. Antonínem Krákem, uvolněným členem Rady Jihočeského kraje na základě plné moci udělené dne 10. 12. 2012 Mgr. Jiřím Zimolou, hejtnanem Jihočeského kraje v souladu s ustanovením § 31 občanského zákoníku č. 40/1964 Sb., ve znění pozdějších předpisů
IČ: 708 90 650

jako dárce

a

Obcí Novosedly nad Nežárkou

se sídlem obecního úřadu Novosedly nad Nežárkou, PSČ 378 17
zastoupenou starostou obce Ing. Filipem Menzlem
IČ 00247171

jako obdarovaný


jejímž předmětem je darování pozemkové parcely KN č. 2989/8 o výměře 84 m², ostatní plocha, silnice, oddělené na základě geometrického plánu č. 506 – 954/2013 ze dne 10. 12. 2013 z pozemkové parcely KN č. 2989/1, k. ú. **Novosedly nad Nežárkou**.


je platná ve smyslu ustanovení § 23 z. č. 129/2000 Sb., o krajích v platném znění

(dále jen zákon o krajích), neboť záměr kraje darovat předmětnou nemovitost byl podle ustanovení § 18 odst. 1 zákona o krajích zveřejněn po dobu 30 dní před jeho projednáním v zastupitelstvu kraje vyvěšením na úřední desce Krajského úřadu Jihočeského kraje a posléze schválen podle ustanovení § 36 odst. 1 písm. a) zákona o krajích na základě usnesení Zastupitelstva Jihočeského kraje č. 155/2014/ZK-10 ze dne 24. 4. 2014

V Českých Budějovicích dne

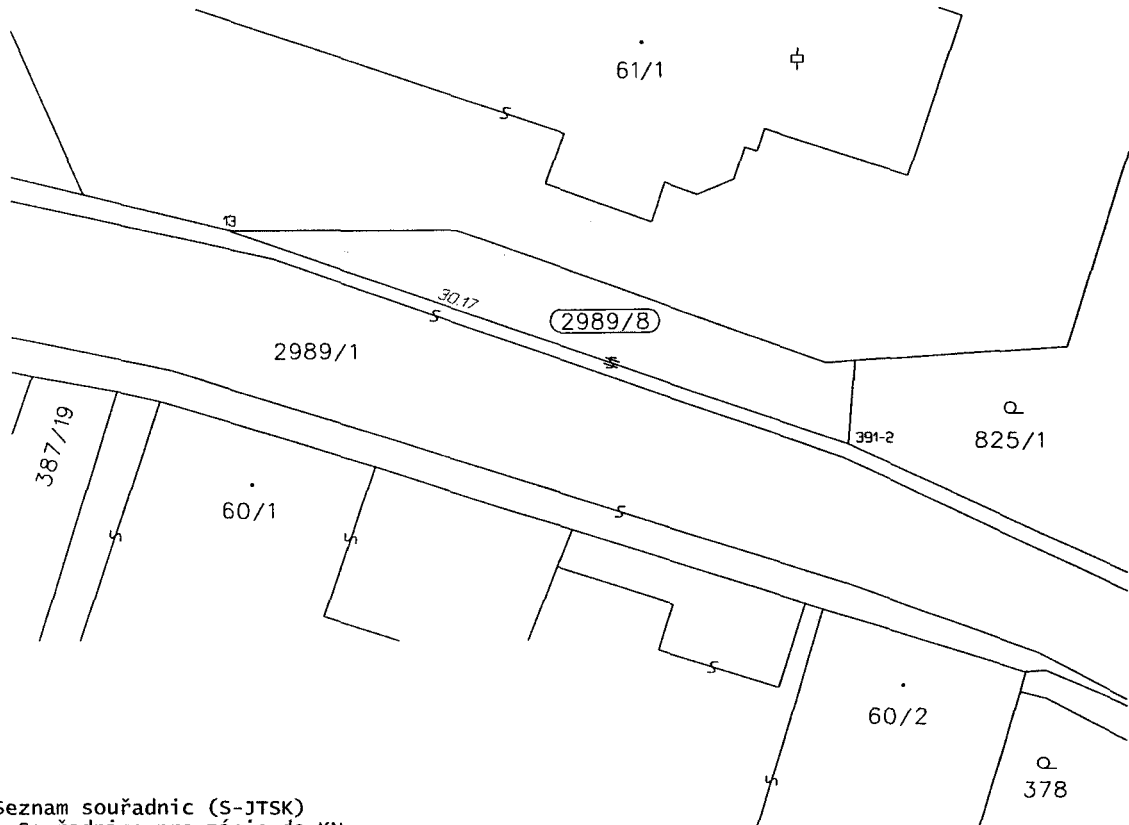
31. 7. 2014


Mgr. Bc. Antonín Krák
uvolněný člen Rady Jihočeského kraje



VÝKAZ DOSAVADNÍHO A NOVÉHO STAVU ÚDAJŮ KATASTRU NEMOVITOSTÍ

Dosavadní stav				Nový stav													
Označení pozemku parc. číslem	Výměra parcely		Druh pozemku Způsob využití	Označení pozemku parc. číslem	Výměra parcely		Druh pozemku Způsob využití	Typ stavby Způsob využití	Způsob využití	Způsob určení výměr	Porovnání se stavem evidence právních vztahů						
	ha	m ²			ha	m ²					Díl přechází z pozemku označeného v katastru nemovitosti	dřívejší poz. evidenci	Číslo listu vlastnictví	Výměra dílu		Označení dílu	
2989/1	3	30	ostat. pl. silnice	2989/1	3	29	77	ostat. pl. silnice			0	2989/1		354	3		29
				2989/8			84	ostat. pl. silnice			0	2989/1		354			
	3	30	61		3	30	61										



Seznam souřadnic (S-JTSK)
 Č.bodu Souřadnice pro zápis do KN
 Y X Kód kv. Poznámka

391-2	729651.02	1157260.17	3	roh podezdívky
13	729679.44	1157250.22	8	roh obrubníku

Dělit nebo scelovat pozemky lze jen na základě územního rozhodnutí, pokud podmínky pro ně nejsou stanoveny jiným rozhodnutím nebo opatřením.

<h2>GEOMETRICKÝ PLÁN</h2> <p>pro rozdělení pozemku</p>	Náležitostmi a přesností odpovídá právním předpisům.	Katastrální úřad, katastrální pracoviště souhlasí s očíslováním parcel.	
	Vyhotožil: Fiera a.s. Mládežnická 146/IV 377 01 Jindřichův Hradec	Geometrický plán ověřil úředně oprávněný zeměměřičský inženýr: Ing. Jiří Dušek	Souhlas katastrálního úřadu, katastrálního pracoviště potvrdil: Ing. Martina Štíplová
	Číslo plánu: 506-954/2013 Okres: Jindřichův Hradec Obec: Novosedly nad Nežárkou Katastrální území: Novosedly nad Nežárkou Mapový list: VS. VII-30-14 Kód způsobu určení výměr je určen podle § 77 odst. 2 vyhlášky č. 26/2007 Sb.	Dne 10.12.2013 číslo 763/2013	Dne 18.12.2013 číslo 1050/2013
	Dosavadním vlastníkům pozemků byla poskytnuta možnost seznámit se v terénu s průběhem navrhovaných nových hranic, které byly označeny předepsaným způsobem: viz. seznam souřadnic	Úředně oprávněný zeměměřičský inženýr odpovídá za odbornou úroveň geometrického plánu, za dosažení předepsané přesnosti a za správnost a úplnost náležitostí podle právních předpisů.	Jeden vpravo geometrického plánu a předepsané přílohy jsou uloženy u katastrálního úřadu, katastrálního pracoviště.