

SON/0054/144/2014



KUJCP01AKDMM

Číslo smlouvy 010/14/090/03/00

## DAROVACÍ SMLOUVA

kteřou uzavřeli podle § 2055 a násl. zákona č. 89/2012 Sb., občanský zákoník níže uvedeného dne, měsíce a roku účastníci:

### **Jihočeský kraj**

se sídlem v Českých Budějovicích, U Zimního stadionu 1952/2, PSČ 370 76  
zastoupený Mgr. Bc. Antonínem Krákem, uvolněným členem Rady Jihočeského kraje na základě plné moci udělené dne 10. 12. 2012 Mgr. Jiřím Zimolou, hejtnanem Jihočeského kraje v souladu s ustanovením § 31 občanského zákoníku č. 40/1964 Sb., ve znění pozdějších předpisů IČ 70890650  
DIČ CZ 70890650, plátce DPH

/dále jen dárce/

a

### **Město Soběslav**

se sídlem v Soběslavi, Náměstí Republiky 59/I, PSČ 392 01  
zastoupené starostou města Ing. Jindřichem Bláhou  
IČ 00252921

/dále jen obdarovaný/

## I. Předmět daru

Dárce je dle stavu zápisů v katastru nemovitostí výlučným vlastníkem pozemku evidovaného v katastru nemovitostí jako pozemková parcela katastru nemovitostí číslo 3988 o výměře 6157 m<sup>2</sup>, ostatní plocha, silnice, který je zapsán na Katastrálním úřadě pro Jihočeský kraj, Katastrální pracoviště Tábor na listu vlastnictví číslo 2197 pro obec Soběslav a k. ú. Soběslav.

Správě a údržbě silnic Jihočeského kraje byla výše popsaná nemovitost předána k hospodaření jako svěřený majetek na základě zřizovací listiny v platném znění schválené usnesením Zastupitelstva Jihočeského kraje pod č. j. 183/2002/ZK.

Geometrickým plánem číslo 3113 – 1279/2013 ze dne 14. 11. 2013 byl oddělen z pozemkové parcely katastru nemovitostí číslo 3988, k. ú. Soběslav díl „a“ o výměře 17 m<sup>2</sup>.

Na základě této smlouvy darovací předává dárce do vlastnictví obdarovaného pozemek výše popsaný jako díl „a“ o výměře 17 m<sup>2</sup> a obdarovaný nemovitost přijímá bez výhrad do svého vlastnictví.

## II. Darování věci

Dárce daruje a předává a obdarovaný přijímá a přejímá předmět daru popsaný v bodě I. této smlouvy se všemi právy a požitky, s nimiž dárce tuto nemovitost držel a užíval nebo byl oprávněn držet a užívat.

Obdarovaná strana se zavazuje využít předmět daru k veřejnému účelu jako veřejné statky. V případě, že by obdarovaný převedl nemovitost do 10 let ode dne účinnosti této smlouvy úplatně třetí osobě, je povinen převést 100 % z ceny zjištěné v době převodu dárce ve lhůtě třech měsíců ode dne převodu třetí osobě.

### **III. Záruka**

Obdarovaný prohlašuje, že předmět daru zná a byl dárce seznámen s jeho současným stavem. Dárce ručí za to, že předmět daru přejde do vlastnictví obdarovaného prost jakýchkoliv práv třetích osob a jakýchkoliv peněžitých zatížení, tedy prost všech závazků, vyjma těch zapsaných v katastru nemovitostí v části C LV č. 2197 pro obec Soběslav a k. ú. Soběslav.

Pro případ, že by se některé další dluhy či závazky vyskytly, se dárce zavazuje, že je sám uspokojí.

### **IV. Převzetí**

Převzetí předmětu daru se uskuteční v den vkladu vlastnického práva do katastru nemovitostí u Katastrálního úřadu pro Jihočeský kraj, Katastrální pracoviště Tábor.

Obdarovaný nastupuje tímto okamžikem do skutečného držení předmětu daru a přechází na něho nebezpečí škody, nahodilé zkázy a nahodilého zhoršení předmětu daru.

### **V. Nabytí vlastnického práva**

Vlastnické právo k převáděné nemovitosti podle této smlouvy přejde na obdarovaného zápisem vkladu vlastnictví do katastru nemovitostí.

Právní účinky vkladu vznikají na základě pravomocného rozhodnutí o jeho povolení ke dni doručení návrhu na vklad vlastnického práva katastrálnímu úřadu.

Účastníci smlouvy se zavazují učinit nebo podat všechny potřebné a účelné úkony nebo prohlášení tak, aby vklad mohl být neprodleně proveden.

### **VI. Náklady a poplatky**

Poplatky spojené s vkladem vlastnického práva do katastru nemovitostí ve výši 1. 000, --Kč uhradí obdarovaný z této smlouvy tak, že kolek s nominální hodnotou 1. 000, --Kč vylepí na návrh na vklad do katastru nemovitostí. Náklady spojené s vyhotovením geometrického plánu jako součásti této smlouvy uhradil obdarovaný před podpisem této smlouvy darovací.

### **VII. Zápis na katastrálním úřadě**

Smluvní strany žádají, aby na základě této darovací smlouvy byl na Katastrálním úřadě pro Jihočeský kraj, Katastrální pracoviště Tábor proveden na příslušném listu vlastnictví tento zápis o změně vlastníka:

LV oddíl A: vlastnictví

Město Soběslav, Soběslav, Náměstí Republiky 59/I, PSČ392 01, IČ 00252921

B: k. ú. Soběslav

p. p. KN č. 3920 o výměře 4362 m<sup>2</sup>, ostatní plocha, ostatní komunikace

C: dosavadní

D: /

E: tato smlouva

### **VIII. Platnost smlouvy**

Tato smlouva nabývá platnosti dnem jejího podpisu oběma účastníky smlouvy.

Platnost této smlouvy darovací je podmíněna připojením doložky potvrzující splnění podmínek uložených ustanovením § 23 z. č. 129/2000 Sb., o krajích v platném znění.

IX.

V neupravených částech se tato darovací smlouva řídí ustanoveními § 2055 a násl. zákona č. 89/2012 Sb., občanského zákoníku.

Smluvní strany po vzájemné dohodě souhlasí se zveřejněním této smlouvy a prohlašují, že tato smlouva neobsahuje údaje, které tvoří předmět obchodního tajemství podle § 504 zákona č. 89/2012 Sb., občanský zákoník.

Účastníci smlouvy po jejím přečtení výslovně prohlásili, že tato smlouva byla sepsána podle jejich pravé a svobodné vůle, nikoliv v tísní a za nápadně nevýhodných podmínek a že je prosta omylu. Na důkaz toho připojují své podpisy.

Tato darovací smlouva byla sepsána ve čtyřech stejnopisech s platností originálu, z nichž každá ze zúčastněných stran obdrží po dvou vyhotoveních.

V Českých Budějovicích, dne 30. 06. 2014


V Soběslavi, dne 16. 06. 2014



Mgr. Bc. Antonín Krák  
člen Rady Jihočeského kraje



Ing. Jindřich Bláha  
starosta města Soběslav



# JIHOČESKÝ KRAJ

Mgr. Bc. ANTONÍN KRÁK  
ČLEN RADY

## DOLOŽKA

osvědčující platnost právního úkonu

podle ustanovení § 23 z. č. 129/2000 Sb., o krajích v platném znění

Smlouva darovací uzavřená mezi

### Jihočeským krajem

jehož orgány sídlí v Českých Budějovicích, U Zimního stadionu 1952/2  
zastoupený Mgr. Bc. Antonínem Krákem, uvolněným členem Rady Jihočeského kraje na základě plné moci udělené dne 10. 12. 2012 Mgr. Jiřím Zimolou, hejtmánem Jihočeského kraje v souladu s ustanovením § 31 občanského zákoníku č. 40/1964 Sb., ve znění pozdějších předpisů  
IČ: 708 90 650

jako dárce

a

### Městem Soběslav

se sídlem městského úřadu v Soběslavi, Náměstí Republiky 59/I, PSČ 392 01  
zastoupeným starostou města Ing. Jindřichem Bláhou  
IČ 00252921

jako obdarovaný

jejímž předmětem je darování dílu „a“ o výměře 17 m<sup>2</sup>, odděleného na základě geometrického plánu č. 3113 – 1279/2013 ze dne 14. 11. 2013 z pozemkové parcely KN č. 3988, k. ú. Soběslav

je platná ve smyslu ustanovení § 23 z. č. 129/2000 Sb., o krajích v platném znění

(dále jen zákon o krajích), neboť záměr kraje darovat předmětnou nemovitost byl podle ustanovení § 18 odst. 1 zákona o krajích zveřejněn po dobu 30 dní před jeho projednáním v zastupitelstvu kraje vyvěšením na úřední desce Krajského úřadu Jihočeského kraje a posléze schválen podle ustanovení § 36 odst. 1 písm. a) zákona o krajích na základě usnesení Zastupitelstva Jihočeského kraje č. 155/2014/ZK-10 ze dne 24. 4. 2014

V Českých Budějovicích dne

30. 06. 2014

Mgr. Bc. Antonín Krák  
uvolněný člen Rady Jihočeského kraje



U Zimního stadionu 1952/2, 370 76 České Budějovice, telefon: 386 720 464,  
identifikátor DS: kdib3rr, e-mail: krak@kraj-jihocesky.cz, www.kraj-jihocesky.cz



VÝKAZ DOSAVADNÍHO A NOVÉHO STAVU ÚDAJŮ KATASTRU NEMOVITOSTÍ

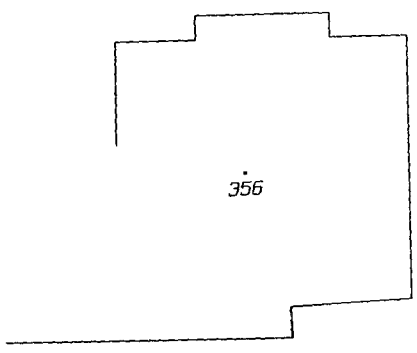
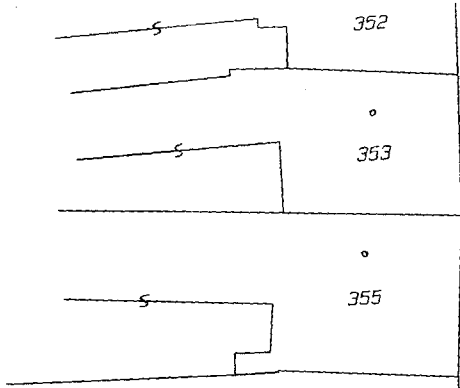
Dosavadní stav				Nový stav											
Označení pozemku parc. číslem	Výměra parcely		Druh pozemku Způsob využití	Označení pozemku parc. číslem	Výměra parcely		Druh pozemku Způsob využití	Typ stavby Způsob využití	Zpús. určení výměr	Porovnání se stavem evidence právních vztahů					
	ha	m <sup>2</sup>			ha	m <sup>2</sup>				Díl přechází z pozemku - označeného v katastru nemovitostí	dřívější poz. evidenci	Číslo listu vlastnictví	Výměra dílu		Označení dílu
						ha	m <sup>2</sup>								
3920	43	45	ostat. pl. ost. kom.	3920	43	62	ostat. pl. ost. kom.		0	3920		10001	43	45	celá a
										3988		2197		17	
3988	61	57	ostat. pl. silnice	3988	61	40	ostat. pl. silnice		0	3988		2197	43	62	
	1	05	02		1	05	02								

Seznam souřadnic (S-JTSK)  
Číslo bodu    Souřadnice pro zápis do KN

	Y	X	Kód kv.	Poznámka
2462-115	733761.53	1137480.52	3	obrubník
2465-3	733765.30	1137561.32	3	obrubník
2	733766.60	1137534.24	3	obrubník
3	733766.67	1137542.54	3	obrubník
4	733766.48	1137543.91	3	obrubník
5	733765.83	1137545.46	3	obrubník
8	733765.60	1137545.76	3	nastřelovací hřeb
9	733764.75	1137529.59	3	nastřelovací hřeb

Dělit nebo scelovat pozemky lze jen na základě územního rozhodnutí, pokud podmínky pro ně nejsou stanoveny jiným rozhodnutím nebo opatřením.

<h2>GEOMETRICKÝ PLÁN</h2> <p>pro rozdělení pozemku</p>	Náležitosti a přesnosti odpovídá právním předpisům.	Katastrální úřad, katastrální pracoviště souhlasí s očislováním parcel.
		
Vyhotožil: Ing. Pavel Dvořáček-GK Chýnovská 1917/9 390 02 Tábor	Geometrický plán ověřil úředně oprávněný zeměměřický inženýr: <b>Ing. Pavel Dvořáček</b>	Souhlas katastrálního úřadu, katastrálního pracoviště potvrdil: <b>Holas Jan</b>
Číslo plánu: 3113-1279/2013 Okres: Tábor Obec: Soběslav Katastrální území: Soběslav Mapový list: DKM		
Kód způsobu určení výměr je určen podle §77 odst. 2 vyhlášky č. 26/2007 Sb.	Dne 14.11.2013      Číslo 2000/2013	Dne 03. 12. 2013      Číslo 14 89 / 13
Dosavadním vlastníkům pozemků byla poskytnuta možnost seznámit se v terénu s průběhem navrhovaných nových hranic, které byly označeny předepsaným způsobem:  viz seznam souřadnic	Úředně oprávněný zeměměřický inženýr odpovídá za odbornou úroveň geometrického plánu, za dosažení předepsané přesnosti a za správnost a úplnost náležitostí podle právních předpisů.	Jeden vprvopis geometrického plánu a předepsané přílohy jsou uloženy u katastrálního úřadu, katastrálního pracoviště.



359

