

SON/0057/133/2014



KUJCP01AKCVK

Č. 010/13/163/03/00

DAROVACÍ SMLOUVA

kterou uzavřeli níže uvedeného dne, měsíce a roku účastníci:

Obec Kostelec nad Vltavou

se sídlem obecního úřadu v Kostelci nad Vltavou č. p. 104, PSČ 398 58
zastoupená starostou obce Pavlem Kosíkem
IČ 00249769

/dále jen dárce/

a

Jihočeský kraj

jehož orgány sídlí v Českých Budějovicích, U Zimního stadionu 1952/2, PSČ 370 76
zastoupený Mgr. Bc. Antonínem Krákem, uvolněným členem Rady Jihočeského kraje na základě plné moci
udělené dne 10. 12. 2012 Mgr. Jiřím Zimolou, hejtmánem Jihočeského kraje v souladu s ustanovením § 31
občanského zákoníku č. 40/1964 Sb., ve znění pozdějších předpisů
IČ 708 906 50

/dále jen obdarovaný/

I. Předmět smlouvy

Dárce je na základě zákona č. 172/1991 Sb., o přechodu některých věcí z majetku ČR do vlastnictví obcí ve
znění pozdějších předpisů, výlučným vlastníkem pozemků evidovaných v katastru nemovitostí jako pozemková
parcela katastru nemovitostí číslo **780/2** o výměře 1024 m², ostatní plocha, ostatní komunikace, pozemková
parcela katastru nemovitostí číslo **794/3** o výměře 7707 m², ostatní plocha, ostatní komunikace, pozemková
parcela katastru nemovitostí číslo **794/9** o výměře 7220 m², ostatní plocha, silnice a pozemková parcela katastru
nemovitostí číslo **803/3** o výměře 8535 m², ostatní plocha, silnice, které jsou zapsány na Katastrálním úřadě pro
Jihočeský kraj, Katastrální pracoviště Písek v katastru nemovitostí na listu vlastnictví číslo 1 pro obec Kostelec
nad Vltavou a k. ú. **Kostelec nad Vltavou**.

Geometrickým plánem číslo 247 – 72/2013 ze dne 8. 7. 2013 byla oddělena z pozemkové parcely katastru
nemovitostí číslo 803/3, k. ú. Kostelec nad Vltavou pozemková parcela katastru nemovitostí číslo **803/3** o nové
výměře 7215 m², ostatní plocha, silnice, k. ú. **Kostelec nad Vltavou**.

Geometrickým plánem číslo 247 – 72/2013 ze dne 8. 7. 2013 byla oddělena z pozemkové parcely katastru
nemovitostí číslo 780/2, k. ú. Kostelec nad Vltavou pozemková parcela katastru nemovitostí číslo **780/12**
o výměře 101 m², ostatní plocha, silnice, k. ú. **Kostelec nad Vltavou**.

Dárce je na základě zákona č. 172/1991 Sb., o přechodu některých věcí z majetku ČR do vlastnictví obcí ve
znění pozdějších předpisů, směnné smlouvy V13 3303/1999 a smlouvy o bezúplatném převodu podle § 22 odst.
2 zák. č. 219/2000 Sb. ze dne 10. 5. 2001 V – 2603/2001 - 305 výlučným vlastníkem pozemků evidovaných

Č. 010/13/163/03/00

v katastru nemovitostí jako pozemková parcela katastru nemovitostí číslo **329/3** o výměře 86 m², ostatní plocha, ostatní komunikace, pozemková parcela katastru nemovitostí číslo **993/3** o výměře 2499 m², ostatní plocha, silnice, pozemková parcela katastru nemovitostí číslo **999/4** o výměře 21 m², ostatní plocha, silnice a pozemková parcela katastru nemovitostí číslo **999/5** o výměře 172 m², ostatní plocha, silnice, které jsou zapsány na Katastrálním úřadě pro Jihočeský kraj, Katastrální pracoviště Písek v katastru nemovitostí na listu vlastnictví číslo 1 pro obec Kostelec nad Vltavou a k. ú. **Sobědraž**.

Geometrickým plánem číslo 165 – 73/2013 ze dne 18. 7. 2013 byla oddělena z pozemkové parcely katastru nemovitostí číslo 993/3, k. ú. Sobědraž pozemková parcela katastru nemovitostí číslo **993/3** o nové výměře 2101 m², ostatní plocha, silnice, k. ú. **Sobědraž**.

Na základě této smlouvy dárce pozemky výše popsané jako pozemková parcela katastru nemovitostí číslo **794/3** o výměře 7707 m², ostatní plocha, ostatní komunikace, pozemková parcela katastru nemovitostí číslo **794/9** o výměře 7220 m², ostatní plocha, silnice, pozemková parcela katastru nemovitostí číslo **803/3** o výměře 7215 m², ostatní plocha, silnice a pozemková parcela katastru nemovitostí číslo **780/12** o výměře 101 m², ostatní plocha, silnice, všechny k. ú. **Kostelec nad Vltavou** a pozemková parcela katastru nemovitostí číslo **329/3** o výměře 86 m², ostatní plocha, ostatní komunikace, pozemková parcela katastru nemovitostí číslo **993/3** o výměře 2101 m², ostatní plocha, silnice, pozemková parcela katastru nemovitostí číslo **999/4** o výměře 21 m², ostatní plocha, silnice a pozemková parcela katastru nemovitostí číslo **999/5** o výměře 172 m², ostatní plocha, silnice, všechny k. ú. **Sobědraž** daruje do vlastnictví obdarovaného a ten dar bez výhrad přijímá.

Výše uvedené pozemky, které jsou předmětem daru, jsou zastavěny stavbou silnic III. tříd.

Správě a údržbě silnic Jihočeského kraje, se sídlem České Budějovice, Nemanická 2133/10, IČ 70971641 je majetek, který je předmětem daru dle této smlouvy, předáván k hospodaření jako svěřený majetek dle ustanovení čl. VI. odst. 1 zřizovací listiny.

II. Darování nemovitosti

Dárce daruje a předává a obdarovaný přijímá a přejímá předmět daru popsaný v čl. I. této smlouvy se všemi právy a požitky, s nimiž dárce tyto nemovitosti držel a užíval nebo byl oprávněn držet a užívat.

III. Záruka

Obdarovaný prohlašuje, že předmět daru zná. Dárce prohlašuje, že předmět daru přejde do vlastnictví obdarovaného prost jakýchkoliv práv třetích osob a jakýchkoliv peněžitých zatížení, tedy prost všech závazků, vyjma těch zapsaných v katastru nemovitostí v části C LV č. 1 v k. ú. Kostelec nad Vltavou, obec Kostelec nad Vltavou a v části C LV č. 1 v k. ú. Sobědraž, obec Kostelec nad Vltavou

IV. Převzetí

Převzetí předmětu daru se uskuteční v den vkladu vlastnického práva do katastru nemovitostí u Katastrálního úřadu pro Jihočeský kraj, Katastrální pracoviště Písek.

Obdarovaný nastupuje tímto dnem do skutečného držení předmětu daru a přechází na něho nebezpečí škody,

nahodilé zkázy a nahodilého zhoršení předmětu daru.

V. Vklad vlastnického práva

Vlastnické právo k převáděným nemovitostem podle této smlouvy přejde na obdarovaného zápisem vkladu vlastnictví do katastru nemovitostí.

Právní účinky vkladu vznikají na základě pravomocného rozhodnutí o jeho povolení ke dni doručení návrhu na vklad vlastnického práva katastrálnímu úřadu.

Účastníci smlouvy se zavazují učinit nebo podat všechny potřebné a účelné úkony nebo prohlášení tak, aby vklad mohl být neprodleně proveden.

VI. Náklady a poplatky

Poplatky spojené s vkladem vlastnického práva do katastru nemovitostí jakož i s pořízením geometrického plánu uhradí obdarovaná strana.

VII. Zápis na katastrálním úřadě

Smluvní strany žádají, aby na základě této darovací smlouvy byl na Katastrálním úřadě pro Jihočeský kraj, Katastrální pracoviště Písek proveden na příslušném listu vlastnictví tento zápis o změně vlastníka:

LV oddíl A: vlastnictví

Jihočeský kraj, IČ 70890650, U Zimního stadionu 1952/2,
České Budějovice, PSČ 370 76
hospodaření se svěřeným majetkem kraje
Správa a údržba silnic Jihočeského kraje, IČ 709 71 641,
Nemanická 2133/10, České Budějovice, PSČ 370 01

B: k. ú. Kostelec nad Vltavou

p. p. KN č. 794/3 o výměře 7707 m², ostatní plocha, ostatní komunikace
p. p. KN č. 794/9 o výměře 7220 m², ostatní plocha, silnice
p. p. KN č. 803/3 o výměře 7215 m², ostatní plocha, silnice
p. p. KN č. 780/12 o výměře 101 m², ostatní plocha, silnice

C: dosavadní

D: /

E: tato smlouva

LV oddíl A: vlastnictví

Jihočeský kraj, IČ 70890650, U Zimního stadionu 1952/2,
České Budějovice, PSČ 370 76
hospodaření se svěřeným majetkem kraje
Správa a údržba silnic Jihočeského kraje, IČ 709 71 641,
Nemanická 2133/10, České Budějovice, PSČ 370 01

B: k. ú. Sobědraž

p. p. KN č. 329/3 o výměře 86 m², ostatní plocha, ostatní komunikace
p. p. KN č. 993/3 o výměře 2101 m², ostatní plocha, silnice
p. p. KN č. 999/4 o výměře 21 m², ostatní plocha, silnice
p. p. KN č. 999/5 o výměře 172 m², ostatní plocha, silnice

C: dosavadní
D: /
E: tato smlouva

VIII. Platnost smlouvy

Tato smlouva nabývá platnosti dnem jejího podpisu oběma účastníky smlouvy.

Platnost této smlouvy darovací je podmíněna připojením doložky potvrzující splnění podmínek uložených ustanovením § 23 z. č. 129/2000 Sb., o krajích v platném znění a § 41 z. č. 128/2000 Sb., o obcích v platném znění.

IX.

V neupravených částech se tato darovací smlouva řídí příslušnými ustanoveními občanského zákoníku.

Smluvní strany po vzájemné dohodě souhlasí, že tato smlouva může být zveřejněna na oficiálních webových stránkách Jihočeského kraje www.kraj-jihocesky.cz s výjimkou osobních a citlivých údajů uvedených v této smlouvě.



Účastníci smlouvy po jejím přečtení výslovně prohlásili, že tato smlouva byla sepsána podle jejich pravé a svobodné vůle, nikoliv v tísní a za nápadně nevýhodných podmínek a že je prosta omylu. Na důkaz toho připojují své podpisy.

V Českých Budějovicích, dne **22. 05. 2014**


V Kostelci nad Vltavou, dne **18. 05. 2014**



Mgr. Bc. Antonín Krák
uvolněný člen Rady Jihočeského kraje



Pavel Kosík
starosta obce Kostelec nad Vltavou



JIHOČESKÝ KRAJ

Mgr. Bc. ANTONÍN KRÁK
ČLEN RADY

DOLOŽKA

osvědčující platnost právního úkonu

podle ustanovení § 23 z. č. 129/2000 Sb., o krajích v platném znění

Darovací smlouva uzavřená mezi

Jihočeským krajem

jehož orgány sídlí v Českých Budějovicích, U Zimního stadionu 1952/2
zastoupený Mgr. Bc. Antonínem Krákem, uvolněným členem Rady Jihočeského kraje na základě plné moci udělené dne 10. 12. 2012 Mgr. Jiřím Zimolou, hejtnanem Jihočeského kraje v souladu s ustanovením § 31 občanského zákoníku č. 40/1964 Sb., ve znění pozdějších předpisů
IČ: 70890650

jako obdarovaný

a

Obcí Kostelec nad Vltavou

se sídlem obecního úřadu v Kostelci nad Vltavou č.p. 104, PSČ 398 58
zastoupenou starostou obce Pavlem Kosikem
IČ 00249769

jako dárce


jejímž předmětem je darování pozemkových parcel **KN č. 794/3** o výměře 7707 m², ostatní plocha, ostatní komunikace, **KN č. 794/9** o výměře 7220 m², ostatní plocha, silnice, **KN č. 803/3** o výměře 7215 m², ostatní plocha, silnice, oddělené na základě geometrického plánu č.247 – 72/2013 ze dne 8. 7. 2013 z pozemkové parcely **KN č. 803/3** a **KN č. 780/12** o výměře 101 m², ostatní plocha, silnice, oddělené na základě geometrického plánu č.247 – 72/2013 ze dne 8. 7. 2013 z pozemkové parcely **KN č. 780/2** všechny k. ú. **Kostelec nad Vltavou** a pozemkových parcel **KN č. 329/3** o výměře 86 m², ostatní plocha, ostatní komunikace, **KN č. 993/3** o výměře 2101 m², ostatní plocha, silnice, oddělené na základě geometrického plánu č.165 – 73/2013 ze dne 18. 7. 2013 z pozemkové parcely **KN č. 993/3**, **KN č. 999/4** o výměře 21 m², ostatní plocha, silnice a **KN č. 999/5** o výměře 172 m², ostatní plocha, silnice, všechny v k. ú. **Sobědraž**

je platná ve smyslu ustanovení § 23 z. č. 129/2000 Sb., o krajích v platném znění

(dále jen zákon o krajích), neboť nabytí těchto nemovitostí bylo schváleno podle ustanovení § 36 odst. 1 písm. a) zákona o krajích na základě usnesení Zastupitelstva Jihočeského kraje č. 278/2013/ZK- 6 ze dne 19. 9. 2013

V Českých Budějovicích dne

22. 05. 2014


Mgr. Bc. Antonín Krák
uvolněný člen Rady Jihočeského kraje



U Zimního stadionu 1952/2, 370 76 České Budějovice, telefon: 386 720 464,
identifikátor DS: kdib3rr, e-mail: krak@kraj-jihocesky.cz, www.kraj-jihocesky.cz