

SMLOUVA O BUDOUCÍ DAROVACÍ SMLOUVĚ

uzavřená podle §§ 1785 - 1787 zákona č. 89/2012 Sb., občanský zákoník, mezi smluvními stranami:

Jihočeským krajem

jehož úřad sídlí v Českých Budějovicích, U Zimního stadionu 1952/2, PSČ 370 76

zastoupeným Mgr. Bc. Antonínem Krákem, uvolněným členem Rady Jihočeského kraje na základě plné moci udělené dne 10. 12. 2012 Mgr. Jiřím Zimolou, hejtmánem Jihočeského kraje v souladu s ustanovením § 31 občanského zákoníku č. 40/1964 Sb., ve znění pozdějších předpisů
IČ 708 906 50

(dále jen zavázaný ze smlouvy a dárce)

a

Obcí Krašovice

se sídlem obecního úřadu v Krašovicích č. p. 43, PSČ 389 01
zastoupenou starostou obce panem Františkem Petráškem
IČ 00667595

(dále jen oprávněný ze smlouvy a obdarovaný)

I. Předmět budoucí smlouvy

Jihočeský kraj je výlučným vlastníkem **stavby veřejně přístupné účelové komunikace v délce 1, 1 km**, v katastru obce Krašovice postavené na pozemkové parcele katastru nemovitostí číslo **505/1 o nové výměře 8834 m²**, ostatní plocha, ostatní komunikace, která byla oddělena geometrickým plánem číslo 55 – 94/2013 z pozemkové parcely katastru nemovitostí číslo 505/1 o výměře 16625 m², která je zapsána na Katastrálním úřadě pro Jihočeský kraj, Katastrální pracoviště Strakonice na listu vlastnictví číslo 72 pro obec Krašovice a k. ú. **Vitice u Vodňan**.

Na základě této smlouvy se dárce zavazuje darovat v době dále touto smlouvou určené obdarovanému výše popsanou část **stavby pozemní komunikace v délce 1, 1 km**, v katastru obce Krašovice postavené na pozemkové parcele katastru nemovitostí číslo **505/1 o nové výměře 8834 m²**, ostatní plocha, ostatní komunikace, která byla oddělena geometrickým plánem číslo 55 – 94/2013 z pozemkové parcely katastru nemovitostí číslo 505/1 o výměře 16625 m², která je zapsána na Katastrálním úřadě pro Jihočeský kraj, Katastrální pracoviště Strakonice na listu vlastnictví číslo 72 pro obec Krašovice a k. ú. **Vitice u Vodňan**, a obdarovaný se zavazuje předmět daru převzít do svého vlastnictví.

II. Účel uzavření smlouvy

Tato smlouva je uzavírána z důvodu splnění zajišťovací podmínky stanovené obcí Krašovice, kterou je zabezpečit modernizaci stavby účelové komunikace převáděné obcí Krašovice odstraněním nevhodných vrstev, zhutněním podloží a realizací nových konstrukčních vrstev ve formě penetračního makadamu s dvojitým nátěrem a dosypáním nezpevněných krajnic, čištění a prohloubení příkopů a odstranění náletové vegetace.

III. Doba uzavření smlouvy

Strany smlouvy se dohodly, že vlastní smlouva darovací bude uzavřena do 6 týdnů ode dne protokolárního předání předmětu daru ve smluveném stavebně technickém a provozním stavu, popsáném v čl. II. této smlouvy.

IV. Platnost smlouvy

Tato smlouva nabývá platnosti dnem jejího podpisu oběma účastníky smlouvy.

Platnost této smlouvy o budoucí darovací smlouvě je podmíněna připojením doložky potvrzující splnění podmínek uložených ustanovením § 23 z. č. 129/2000 Sb., o krajích v platném znění .

V.

V neupravených částech se tato smlouva o budoucí darovací smlouvě řídí ustanoveními zákona č. 89/2012 Sb., občanský zákoník, §§ 1785 - 1787.


Smluvní strany po vzájemné dohodě souhlasí se zveřejněním této smlouvy a současně prohlašují, že tato smlouva neobsahuje údaje, které tvoří předmět obchodního tajemství podle § 504 zákona č. 89/2012 Sb., občanský zákoník.

Účastníci smlouvy po jejím přečtení výslovně prohlásili, že tato smlouva byla sepsána podle jejich pravé a svobodné vůle, nikoliv v tísní a za nápadně nevýhodných podmínek a že je prosta omylu.

Na důkaz toho připojují své podpisy.

V Českých Budějovicích, dne 22. 05. 2014

V Krašlovicích, dne 9. 4. 2014




Mgr. Bc. Antonín Krák
člen Rady Jihočeského kraje



František Petrášek
starosta obce Krašovice





JIHOČESKÝ KRAJ

Mgr. Bc. ANTONÍN KRÁK
ČLEN RADY

DOLOŽKA

osvědčující platnost právního úkonu

podle ustanovení § 23 z. č. 129/2000 Sb., o krajích v platném znění

Smlouva o budoucí darovací smlouvě uzavřená mezi

Jihočeským krajem

jehož orgány sídlí v Českých Budějovicích, U Zimního stadionu 1952/2
zastoupený Mgr. Bc. Antonínem Krákem, uvolněným členem Rady Jihočeského kraje na základě plné moci udělené dne 10. 12. 2012 Mgr. Jiřím Zimolou, hejtnanem Jihočeského kraje v souladu s ustanovením § 31 občanského zákoníku č. 40/1964 Sb., ve znění pozdějších předpisů
IČ: 708 90 650

jako dárce

a

Obcí Krašovice

se sídlem obecního úřadu v Krašlovicích č.p. 43, PSČ 389 01
zastoupenou starostou obce panem Františkem Petrářskem
IČ 00667595


jako obdarovaný


jejímž předmětem je darování část **stavby pozemní komunikace v délce 1,1 km**, v katastru obce Krašovice postavené na pozemkové parcele KN č. 505/1 o nové výměře 8834 m², ostatní plocha, ostatní komunikace, která byla oddělena geometrickým plánem č. 55 – 94/2013 z pozemkové parcely KN č. 505/1, která je zapsána na Katastrálním úřadě pro Jihočeský kraj, Katastrální pracoviště Strakonice na LV č. 72 pro obec Krašovice a k.ú. Vítitce u Vodňan

je platná ve smyslu ustanovení § 23 z. č. 129/2000 Sb., o krajích v platném znění

(dále jen zákon o krajích), neboť záměr kraje darovat předmětné nemovitosti byl podle ustanovení § 18 odst. 1 zákona o krajích zveřejněn po dobu 30 dní před jeho projednáním v zastupitelstvu kraje vyvěšením na úřední desce Krajského úřadu Jihočeského kraje a posléze schválen podle ustanovení § 36 odst. 1 písm. a) zákona o krajích na základě usnesení Zastupitelstva Jihočeského kraje č. 60/2014/ZK-9 ze dne 27. 2. 2014

V Českých Budějovicích dne **22. 05. 2014**


Mgr. Bc. Antonín Krák
uvolněný člen rady Jihočeského kraje





U Zimního stadionu 1952/2, 370 76 České Budějovice, telefon: 386 720 464,
identifikační DS: kdib3rr, e-mail: krak@kraj-jihocesky.cz, www.kraj-jihocesky.cz

VÝKAZ DOSAVADNÍHO A NOVÉHO STAVU ÚDAJŮ KATASTRU NEMOVITOSTÍ														
Dosavadní stav					Nový stav									
Označení pozemku parc. číslem	Výměra parcely		Druh pozemku Způsob využití	Označení pozemku parc. číslem	Výměra parcely		Druh pozemku Způsob využití	Typ stavby Způsob využití	Způsob určení výměr	Porovnání se stavem evidence právních vztahů				
	ha	m ²			ha	m ²				Díl přechází z pozemku označeného v katastru nemovitostí	Číslo listu vlastnictví	Výměra dílu		Ozn. dílu
										dřívější poz.	ha	m ²		
505/1	1	66	25	ostatní plocha ost.komunikace	505/1	88	34	ostatní plocha ost.komunikace		0				
					505/3	77	91				ostatní plocha silnice		505/1	72
	1	66	25		1	66	25							

Seznam souřadnic (S-JTSK)

Číslo bodu	Souřadnice pro zápis do KN	Y	X	Kód kv.	Poznámka
38-2	778971.48	1142187.46	3		roh zdi
4	778997.94	1142184.38	8		hřeb

Dělit nebo scelovat pozemky lze jen na základě územního rozhodnutí, pokud podmínky pro ně nejsou stanoveny jiným rozhodnutím nebo opatřením.

GEOMETRICKÝ PLÁN		Náležitostmi a přesností odpovídá právním předpisům.		Katastrální úřad, katastrální pracoviště souhlasí s očíslováním parcel.		
pro rozdělení pozemku						
Vyhotovil:	Ing. Josef Boček Kališnická 50 370 08 České Budějovice					
Číslo plánu:	55-94/2013					
Okres:	Strakonice					
Obec:	Krašovice					
Kat. území:	Vitice u Vodňan		10022013			
Mapový list:	Z.S.I-29-12		Geometrický plán ověřil úředně oprávněný zeměměřický inženýr:		Souhlas katastrálního úřadu, katastrálního pracoviště potvrdil:	
Kód způsobu určení výměr je určen podle § 77 odst. 2 vyhlášky č. 26/2007 Sb.		Ing. Josef Boček		Bc. Jindřich Zdráhal		
Dosavadním vlastníkům pozemků byla poskytnuta možnost seznámit se v terénu s průběhem navrhovaných nových hranic, které byly označeny předepsaným způsobem:		Dne: 18.10.2013		Číslo ověření: 170/2013		
viz pozn. seznamu souřadnic		Úředně oprávněný zeměměřický inženýr odpovídá za odbornou úroveň geometrického plánu, za dosažení předepsané přesnosti a za správnost a úplnost náležitostí podle právních předpisů.		Dne: 25-10-2013 Číslo:		
				Jeden prvopis geometrického plánu a předepsané přílohy jsou uloženy u katastrálního úřadu, katastrálního pracoviště.		

