

č.j. 010/13/299/03/00



KUJCP017IWAQ

968/CPI/2014-CPIM
UZSVM/CPI/961/2014-CPIM

SON/0094/700/2014

Česká republika - Úřad pro zastupování státu ve věcech majetkových

se sídlem Rašínovo nábřeží 42, 12800 Praha 2 - Nové Město,
zastoupená: JUDr. Milan Cícer, ředitel Územního pracoviště České Budějovice
na základě pověření Příkazem generálního ředitele č. 24/2004, v platném znění
IČ: 69797111

(dále jen „převodce“)

a

Jihočeský kraj

jehož orgány sídlí v Českých Budějovicích, U Zimního stadionu 1952/2, PSČ 370 76
zastoupený: Mgr. Bc. Antonín Krák, uvolněný člen Rady Jihočeského kraje na základě plné moci
udělené dne 10. 12. 2012 Mgr. Jiřím Zimolou, hejtnanem Jihočeského kraje v souladu
s ustanovením § 31 občanského zákoníku č. 40/1964 Sb., ve znění pozdějších předpisů
IČ 70890650

DIČ CZ 70890650, plátce DPH

(dále jen „nabyvatel“)

uzavírají podle § 22 zákona č. 219/2000 Sb., o majetku České republiky a jejím vystupování
v právních vztazích, ve znění pozdějších předpisů (dále jen „zákon č. 219/2000 Sb.“) a § 2055
a násl. zákona č. 89/2012 Sb., občanský zákoník (dále jen „občanský zákoník“) tuto

**SMLOUVU
O BEZÚPLATNÉM PŘEVODU NEMOVITÉ VĚCI
č. PI/ÚE-62/12**

ČI. I.

1. Česká republika je na základě § 147 zákona č. 150/1948 Sb. vlastníkem těchto nemovitých věcí:
 - pozemek pozemková parcela č. 2086/1 – ostatní plocha, neplodná půda
 - pozemek pozemková parcela č. 2086/9 – vodní plocha, vodní nádrž přírodnízapsaných na listu vlastnictví č. 60000 pro **katastrální území Božetice**, obec Božetice v katastru nemovitostí vedeném Katastrálním úřadem pro Jihočeský kraj, katastrálním pracovištěm Písek.
2. Úřad pro zastupování státu ve věcech majetkových je s uvedenými nemovitými věcmi příslušný hospodařit na základě zákona č. 320/2002 Sb. a ve smyslu § 9 zákona č. 219/2000 Sb.

ČI. II.

1. Převodce touto smlouvou **bezplatně převádí vlastnické právo k pozemkům pozemkovým parcelám č. 2086/9, 2086/11 a 2086/12**, které byly geometrickým plánem č. 312-8/2013 ze dne 12. 2. 2013 vypracovaným geodetickou kanceláří David Machart, Masarykova 983, Hluboká nad Vltavou, odděleny z pozemků 2086/1 a 2086/9. S rozdělením vyslovil souhlas místně příslušný stavební úřad v Milevsku dne 18. 3. 2013. Shora uvedený geometrický plán je nedílnou součástí této smlouvy.

2. Nemovité věci se převádějí v souladu s § 9 zákona č. 13/1997 Sb., o pozemních komunikacích, ve znění pozdějších předpisů.
3. Nabyvatel převáděné nemovité věci přijímá do svého vlastnictví, tak jak stojí a leží dle § 1918 občanského zákoníku.
4. Nabyvatel prohlašuje, že se seznámil s faktickým stavem převáděných nemovitých věcí.

Čl. III.

1. Převodce i nabyvatel shodně prohlašují, že jim nejsou známy žádné skutečnosti, které by uzavření této smlouvy bránily.
2. Převodce prohlašuje, že mu není známo, že by na nemovitých věcech vážla nějaká omezení, závazky či právní vady.

Čl. IV.

Poplatkovou povinnost spojenou s touto smlouvou nese nabyvatel.

Čl. V.

1. Tato smlouva nabývá platnosti dnem podpisu obou smluvních stran.
2. Vlastnické právo k převáděným nemovitým věcem nabývá nabyvatel dnem zápisu do katastru nemovitostí. Tímto dnem na nabyvatele přecházejí veškerá práva a povinnosti spojená s vlastnictvím a užíváním nemovitých věcí.
3. Jihočeský kraj na základě této smlouvy, která je nabývacím titulem pro jeho vlastnické právo, předává předmět bezúplatného převodu k hospodaření Správě a údržbě silnic Jihočeského kraje, p. o., se sídlem České Budějovice, Nemanická 2133/10, IČ 70971641. Předmětný úkon je v souladu se zřizovací listinou a právo hospodaření příspěvkové organizace Jihočeského kraje bude vyznačeno v katastru nemovitostí.
4. Smluvní strany se dohodly, že návrh na vklad vlastnického práva do katastru nemovitostí podává převodce.
5. Smluvní strany se dohodly, že jakékoli změny a doplňky této smlouvy jsou možné pouze v podobě oboustranně uzavřených číslovaných dodatků smlouvy.
6. Tato smlouva je vyhotovena ve třech stejnopisech. Každá ze smluvních stran obdrží po jednom vyhotovení, jedno vyhotovení je určeno pro Katastrální úřad pro Jihočeský kraj, Katastrální pracoviště Písek.
7. Smluvní strany prohlašují, že tuto smlouvu uzavřely svobodně a vážně, nikoliv z přinucení nebo omylu. Na důkaz toho připojují své vlastnoruční podpisy.
8. Nedílnou součástí této smlouvy je doložka dle zákona č. 129/2000 Sb. ve znění pozdějších předpisů.

V Českých Budějovicích dne 22-04-2014

JUDr. Milan Cícer
ředitel Územního pracoviště České Budějovice

ÚŘAD PRO ZASTUPOVÁNÍ STÁTU
VE VĚCÍCH MAJETKOVÝCH
Územní pracoviště České Budějovice
Prokšova 5, 371 03 České Budějovice

-1-

V Českých Budějovicích dne -6. 04 2014

Mgr. Bc. Antonín Krák
člen Rady Jihočeského kraje





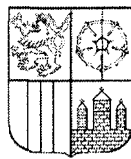
VÝKAZ DOSAVADNÍHO A NOVÉHO STAVU ÚDAJŮ KATASTRU NEMOVITOSTÍ														
Dosavadní stav					Nový stav									
Označení pozemku parc. číslem	Výměra parcely		Druh pozemku Způsob využití	Označení pozemku parc. číslem	Výměra parcely		Druh pozemku Způsob využití	Typ stavby Způsob využití	Způsob určení výměr	Porovnání se stavem evidence právních vztahů				
	ha	m ²			ha	m ²				Díl přechází z pozemku označeného v katastru nemovitostí	dřívější poz. evidenci	Číslo listu vlastnictví	Výměra dílu ha m ²	
2086/1	4	56	ostatní plocha neplodná	2086/1	3	20	ostatní plocha neplodná		0					
				2086/11						62	2086/1	60000		62
				2086/12						74	2086/1	60000		74
2086/9	4	56	vodní plocha nádrž přírodní	2086/9	4	17	ostatní plocha silnice		0					
				2086/10						39	2086/9	60000		39
	9	12			9	12								

Seznam souřadnic (S-JTSK)
Číslo bodu Souřadnice pro zápis do KN

Y	X	Kód kv.	Poznámka
294-3870	750486.49	1113226.73	8 plastový mezník
294-3897	750482.96	1113338.78	8 kolík
294-3905	750481.94	1113307.12	8 kolík
294-3914	750480.47	1113409.07	8 bod barvou
294-3928	750478.77	1113387.12	8 bod barvou
294-3935	750477.82	1113261.06	8 bod barvou
1	750480.77	1113274.82	3 plastový mezník
5	750480.88	1113373.62	3 roh kamenné zdi
7	750482.44	1113260.78	8 plastový mezník
8	750480.44	1113290.33	8 plastový mezník
9	750479.85	1113359.93	8 hřeb
10	750481.48	1113380.53	8 roh kamenné zdi + barva

It nebo scelovat pozemky lze jen na základě územního rozhodnutí, pokud podmínky pro ně nejsou stanoveny jiným rozhodnutím nebo opatřením.

GEOMETRICKÝ PLÁN		Náležitosti a přesnosti odpovídá právním předpisům.		Katastrální úřad, katastrální pracoviště souhlasí s očíslováním parcel.	
rozdělení pozemku					
hotovil: David Machart Masarykova 983 373 41 Hluboká nad Vltavou					
číslo plánu: 312-8/2013					
místo: Písek					
obec: Božetice					
území: Božetice		Souhlas katastrálního úřadu, katastrálního pracoviště potvrzil		Vodička Karel	
číslo listu: KMD		Geom. plán ověřil úředně oprávněný zeměměřický inženýr:			
způsobu určení výměr je určen podle § 77 odst. 2 zákona č. 26/2007 Sb.		Ing. Josef Boček			
savadním vlastníkům pozemků byla poskytnuta možnost sámit se v terénu s průběhem navrhovaných nových hranic, byly označeny předepsaným způsobem:		Dne: 12.2.2013		Číslo: 13/2013	
viz pozn. seznamu souřadnic		Úředně oprávněný zeměměřický inženýr odpovídá za odbornou úroveň geometrického plánu, za dosažení předepsané přesnosti a za správnost a úplnost náležitostí podle právních předpisů.		Dne: 25-02-2013	
				Číslo:	
				Jeden výtisk geometrického plánu a předepsané přílohy jsou uloženy u katastrálního úřadu, katastrálního pracoviště.	



JIHOČESKÝ KRAJ

Mgr. Bc. ANTONÍN KRÁK
ČLEN RADY

DOLOŽKA

osvědčující platnost právního úkonu

podle ustanovení § 23 z. č. 129/2000 Sb., o krajích v platném znění

Smlouva o bezúplatném převodu nemovitostí uzavřená mezi

Jihočeským krajem

jehož orgány sídlí v Českých Budějovicích, U Zimního stadionu 1952/2
zastoupený Mgr. Bc. Antonínem Krákem, uvolněným členem Rady Jihočeského kraje na základě plné moci
udělené dne 10. 12. 2012 Mgr. Jiřím Zimolou, hejtmánem Jihočeského kraje v souladu s ustanovením § 31
občanského zákoníku č. 40/1964 Sb., ve znění pozdějších předpisů
IČ: 708 90 650

jako nabyvatel

a

Česká republika – Úřad pro zastupování státu ve věcech majetkových

se sídlem Rašínovo nábřeží 390/42, 128 00 Praha 2
za kterou jedná JUDr. Milan Cícer, ředitel územního pracoviště České Budějovice, Prokišova 1202/5, 373 03
České Budějovice
pověřený Příkazem generálního ředitele Úřadu číslo 24/2004, ze dne 27. 1. 2004 v platném znění
IČ 69797111

jako převodce

jejímž předmětem je bezúplatný převod pozemkových parcel **KN č. 2086/11 o výměře 62 m²**, ostatní plocha,
silnice a **KN č. 2086/12 o výměře 74 m²**, ostatní plocha, silnice, obě oddělené na základě geometrického plánu č.
312 – 8/2013 ze dne 12. 2. 2013 z pozemkové parcely KN č. 2086/1 k.ú. Božetice a **KN č. 2086/9 o výměře 417**
m², ostatní plocha, silnice, oddělené na základě geometrického plánu č. 312 – 8/2013 ze dne 12. 2. 2013
z pozemkové parcely KN č. 2086/9 k.ú. Božetice

je platná ve smyslu ustanovení § 23 z. č. 129/2000 Sb., o krajích v platném znění

(dále jen zákon o krajích), neboť nabytí této nemovitosti, bylo schváleno podle ustanovení § 36 odst. 1 písm. a)
zákona o krajích na základě usnesení Zastupitelstva Jihočeského kraje č. 171/2013/ZK-4 ze dne 16. 5. 2013

- 6. 04 2014

V Českých Budějovicích dne

Mgr. Bc. Antonín Krák
uvolněný člen Rady Jihočeského kraje

