

SON/0054/073/2014



KUJCP017IUEK

Č. 010/13/240/03/00

DAROVACÍ SMLOUVA

kteřou uzavřeli níže uvedeného dne, měsíce a roku účastníci:

Obec Krty – Hradec

se sídlem obecního úřadu Krty č. p. 76, PSČ 386 01
zastoupená starostou obce Ing. Miloslavem Samcem
IČ 00667609

/dále jen dárce/

a

Jihočeský kraj

jehož orgány sídlí v Českých Budějovicích, U Zimního stadionu 1952/2, PSČ 370 76
zastoupený Mgr. Bc. Antonínem Krákem, uvolněným členem Rady Jihočeského kraje na základě plné moci
udělené dne 10. 12. 2012 Mgr. Jiřím Zimolou, hejtmanem Jihočeského kraje v souladu s ustanovením § 31
občanského zákoníku č. 40/1964 Sb., ve znění pozdějších předpisů
IČ 708 906 50

/dále jen obdarovaný/

I. Předmět smlouvy

Dárce je na základě zákona č. 172/1991 Sb., o přechodu některých věcí z majetku ČR do vlastnictví obcí ve
znění pozdějších předpisů, výlučným vlastníkem pozemků evidovaných ve zjednodušené evidenci katastru
nemovitostí jako pozemková parcela Pozemkového katastru číslo **785** o výměře 539 m², pozemková parcela
Pozemkového katastru číslo **786** o výměře 3622 m², pozemková parcela Pozemkového katastru číslo **787** díl 1
o výměře 2394 m², pozemková parcela Pozemkového katastru číslo **788** o výměře 143 m² a pozemková parcela
Pozemkového katastru číslo **794** o výměře 5957 m², které jsou zapsány na Katastrálním úřadě pro Jihočeský kraj,
Katastrální pracoviště Strakonice v katastru nemovitostí na listu vlastnictví číslo 1 pro obec Krty - Hradec a k. ú.
Krty u Strakonic.

Geometrickým plánem číslo 183 – 29/2013 ze dne 20. 8. 2013 byla oddělena z pozemkové parcely
Pozemkového katastru číslo 785, k. ú. Krty u Strakonic pozemková parcela katastru nemovitostí číslo **786/17**
o výměře 42 m², ostatní plocha, silnice, k. ú. **Krty u Strakonic.**

Geometrickým plánem číslo 183 – 29/2013 ze dne 20. 8. 2013 byla dále oddělena z pozemkové parcely
Pozemkového katastru číslo 786, k. ú. Krty u Strakonic pozemková parcela katastru nemovitostí číslo **786/2**
o výměře 2493 m², ostatní plocha, silnice, k. ú. **Krty u Strakonic.**

Geometrickým plánem číslo 183 – 29/2013 ze dne 20. 8. 2013 byla dále oddělena z pozemkové parcely Pozemkového katastru číslo 787 díl 1, k. ú. Krty u Strakonice pozemková parcela katastru nemovitostí číslo **786/25** o výměře 912 m², ostatní plocha, silnice, k. ú. **Krty u Strakonice**.

Geometrickým plánem číslo 183 – 29/2013 ze dne 20. 8. 2013 byly dále odděleny z pozemkové parcely Pozemkového katastru číslo 788, k. ú. Krty u Strakonice díl „c“ o výměře 84 m² a z pozemkové parcely Pozemkového katastru číslo 794, k. ú. Krty u Strakonice díl „d“ o výměře 274 m², které byly následně stejným geometrickým plánem sloučeny do pozemkové parcely katastru nemovitostí číslo **786/30** o výměře 358 m², ostatní plocha, silnice, k. ú. **Krty u Strakonice**.

Na základě této smlouvy dárce pozemky výše popsané jako pozemková parcela katastru nemovitostí číslo **786/17** o výměře 42 m², ostatní plocha, silnice, pozemková parcela katastru nemovitostí číslo **786/2** o výměře 2493 m², ostatní plocha, silnice, pozemková parcela katastru nemovitostí číslo **786/25** o výměře 912 m², ostatní plocha, silnice a pozemková parcela katastru nemovitostí číslo **786/30** o výměře 358 m², ostatní plocha, silnice, všechny v k. ú. **Krty u Strakonice** daruje do vlastnictví obdarovaného a ten dar bez výhrad přijímá.

Výše uvedené pozemky, které jsou předmětem daru, jsou zastavěny stavbou silnice III/02019.

Správě a údržbě silnic Jihočeského kraje, se sídlem České Budějovice, Nemanická 2133/10, IČ 70971641 je majetek, který je předmětem daru dle této smlouvy, předáván k hospodaření jako svěřený majetek dle ustanovení čl. VI. odst. 1 zřizovací listiny.

II. Darování nemovitosti

Dárce daruje a předává a obdarovaný přijímá a přejímá předmět daru popsaný v čl. I. této smlouvy se všemi právy a požitky, s nimiž dárce tyto nemovitosti držel a užíval nebo byl oprávněn držet a užívat.

III. Záruka

Obdarovaný prohlašuje, že předmět daru zná. Dárce prohlašuje, že předmět daru přejde do vlastnictví obdarovaného prost jakýchkoliv práv třetích osob a jakýchkoliv peněžitých zatížení, tedy prost všech závazků, vyjma těch zapsaných v katastru nemovitostí v části C LV č. 1 v k. ú. Krty u Strakonice a obec Krty – Hradec.

IV. Převzetí

Převzetí předmětu daru se uskuteční v den vkladu vlastnického práva do katastru nemovitostí u Katastrálního úřadu pro Jihočeský kraj, Katastrální pracoviště Strakonice.

Obdarovaný nastupuje tímto dnem do skutečného držení předmětu daru a přechází na něho nebezpečí škody, nahodilé zkázy a nahodilého zhoršení předmětu daru.

V. Vklad vlastnického práva

Vlastnické právo k převáděným nemovitostem podle této smlouvy přejde na obdarovaného zápisem vkladu

vlastnictví do katastru nemovitostí.

Právní účinky vkladu vznikají na základě pravomocného rozhodnutí o jeho povolení ke dni doručení návrhu na vklad vlastnického práva katastrálnímu úřadu.

Účastníci smlouvy se zavazují učinit nebo podat všechny potřebné a účelné úkony nebo prohlášení tak, aby vklad mohl být neprodleně proveden.

VI. Náklady a poplatky

Poplatky spojené s vkladem vlastnického práva do katastru nemovitostí uhradí obdarovaná strana.

VII. Zápis na katastrálním úřadě

Smluvní strany žádají, aby na základě této darovací smlouvy byl na Katastrálním úřadě pro Jihočeský kraj, Katastrální pracoviště Strakonice proveden na příslušném listu vlastnictví tento zápis o změně vlastníka:

LV oddíl A: vlastnictví

Jihočeský kraj, IČ 70890650, U Zimního stadionu 1952/2,

České Budějovice, PSČ 370 76

hospodaření se svěřeným majetkem kraje

Správa a údržba silnic Jihočeského kraje, IČ 709 71 641,

Nemanická 2133/10, České Budějovice, PSČ 370 01

B: k. ú. Krty u Strakonic

p. p. KN č. 786/17 o výměře 42 m², ostatní plocha, silnice

p. p. KN č. 786/2 o výměře 2493 m², ostatní plocha, silnice

p. p. KN č. 786/25 o výměře 912 m², ostatní plocha, silnice

p. p. KN č. 786/30 o výměře 358 m², ostatní plocha, silnice

C: dosavadní

D: /

E: tato smlouva

VIII. Platnost smlouvy

Tato smlouva nabývá platnosti dnem jejího podpisu oběma účastníky smlouvy.

Platnost této smlouvy darovací je podmíněna připojením doložky potvrzující splnění podmínek uložených ustanovením § 23 z. č. 129/2000 Sb., o krajích v platném znění a § 41 z. č. 128/2000 Sb., o obcích v platném znění.

IX.

V neupravených částech se tato darovací smlouva řídí příslušnými ustanoveními občanského zákoníku.


Smluvní strany po vzájemné dohodě souhlasí, že tato smlouva může být zveřejněna na oficiálních webových stránkách Jihočeského kraje www.kraj-jihocesky.cz s výjimkou osobních a citlivých údajů uvedených v této smlouvě.

Účastníci smlouvy po jejím přečtení výslovně prohlásili, že tato smlouva byla sepsána podle jejich pravé a svobodné vůle, nikoliv v tísní a za nápadně nevýhodných podmínek a že je prosta omylu. Na důkaz toho připojují své podpisy.



V Českých Budějovicích, dne - 6. 04. 2014

V Krtech, dne


14. 2. 20 14




Mgr. Bc. Antonín Krák
uvolněný člen Rady Jihočeského kraje



Ing. Miloš Samec
starosta obce Krty - Hradec





JIHOČESKÝ KRAJ

Mgr. Bc. ANTONÍN KRÁK
ČLEN RADY

DOLOŽKA

osvědčující platnost právního úkonu

podle ustanovení § 23 z. č. 129/2000 Sb., o krajích v platném znění

Darovací smlouva uzavřená mezi

Jihočeským krajem

jehož orgány sídlí v Českých Budějovicích, U Zimního stadionu 1952/2
zastoupený Mgr. Bc. Antonínem Krákem, uvolněným členem Rady Jihočeského kraje na základě plné moci
udělené dne 10. 12. 2012 Mgr. Jiřím Zimolou, hejtmánem Jihočeského kraje v souladu s ustanovením § 31
občanského zákoníku č. 40/1964 Sb., ve znění pozdějších předpisů
IČ: 70890650

jako obdarovaný

a

Obcí Krty - Hradec

se sídlem obecního úřadu Krty č.p. 76, PSČ 386 01
zastoupenou starostou obce Ing. Miloslavem Samcem
IČ 00667609

jako dárce

jejímž předmětem je darování pozemkové parcely **KN č. 786/17** o výměře 42 m², ostatní plocha, silnice, oddělené na základě geometrického plánu č. 183 – 29/2013 ze dne 20.8.2013 z pozemkové parcely PK č. 785, pozemkové parcely **KN č. 786/2** o výměře 2493 m², ostatní plocha, silnice, oddělené na základě geometrického plánu č. 183 – 29/2013 ze dne 20.8.2013 z pozemkové parcely PK č. 786, pozemkové parcely **KN č. 786/25** o výměře 912 m², ostatní plocha, silnice, oddělené na základě geometrického plánu č. 183 – 29/2013 ze dne 20.8.2013 z pozemkové parcely PK č. 787 díl 1 a pozemkové parcely **KN č. 786/30** o výměře 358 m², ostatní plocha, silnice, která vznikla sloučením dílů „c“ o výměře 84 m², odděleného na základě geometrického plánu č. 183 – 29/2013 ze dne 20.8.2013 z pozemkové parcely PK č. 788 a „d“ o výměře 274 m², odděleného na základě geometrického plánu č. 183 – 29/2013 ze dne 20.8.2013 z pozemkové parcely PK č. 794 všechny v **k. ú. Krty u Strakonice**

je platná ve smyslu ustanovení § 23 z. č. 129/2000 Sb., o krajích v platném znění

(dále jen zákon o krajích), neboť nabytí těchto nemovitostí bylo schváleno podle ustanovení § 36 odst. 1 písm. a) zákona o krajích na základě usnesení Zastupitelstva Jihočeského kraje č. 329/2013/ZK-7 ze dne 31. 10. 2013

V Českých Budějovicích dne

- 6. 04 2014


Mgr. Bc. Antonín Krák
uvolněný člen Rady Jihočeského kraje (2)



U Zimního stadionu 1952/2, 370 76 České Budějovice, telefon: 386 720 464
identifikátor DS: kdib3rr, e-mail: krak@kraj-jihocesky.cz, www.kraj-jihocesky.cz

OBEC KRTY-HRADEC

zastoupená Ing. Miloslavem Samcem, starostou obce
Krtý-Hradec 76, IČ 00667609, e-mail – krty.ucto@seznam.cz

DOLOŽKA

osvědčující platnost právního úkonu

podle ustanovení § 41 z.č. 128/2000 Sb., o obcích v platném znění

Smlouva darovací uzavřená mezi

Jihočeským krajem

jehož orgány sídlí v Českých Budějovicích, U Zimního stadionu 1952/2
zastoupený Mgr. Bc. Antonínem Krákem, uvolněným členem Rady Jihočeského kraje na
základě plné moci udělené dne 10. 12. 2012 Mgr. Jiřím Zimolou, hejtmánem Jihočeského
kraje
IČ: 70890650

jako obdarovaný

a

Obcí Krtý-Hradec se sídlem obecního úřadu v Krtech č.p. 76, PSČ 386 01
zastoupenou starostou obce Ing. Miloslavem Samcem
IČ: 00667609


jako dárce

jejímž předmětem je darování pozemkových parcel
p.p. KN č. 786/17 o výměře 42 m² – ostatní plocha – v k.ú. Krtý u Strakoníc
p.p. KN č. 786/2 o výměře 2493 m² – ostatní plocha – v k.ú. Krtý u Strakoníc
p.p. KN č. 786/25 o výměře 912 m² – ostatní plocha – v k.ú. Krtý u Strakoníc
p.p. KN č. 786/30 o výměře 358 m² – ostatní plocha – v k.ú. Krtý u Strakoníc

je platná ve smyslu ustanovení § 41 z.č. 128/2000 Sb., o obcích v platném znění

(dále jen zákon o obcích), neboť záměr obce darovat předmětnou nemovitost byl podle ustanovení § 39 odst. 1
zákona o obcích zveřejněn po dobu 15 dnů před jeho projednáním v zastupitelstvu obce vyvěšením na úřední
desce Obecního úřadu Krtý-Hradec a posléze schválen podle ustanovení § 85 písm. a) zákona o obcích na
základě usnesení Zastupitelstva obce Krtý-Hradec č. 2/24/2014 ze dne 6. února 2014.

V Krtech-Hradci 10. 2. 2014



Ing. Miloslav Samec, starosta obce
Krtý-Hradec