

SON/ORG/072/2014



KUJCP017IUH5

Č. 010/13/054/03/00

## DAROVACÍ SMLOUVA

kterou uzavřeli níže uvedeného dne, měsíce a roku účastníci:

### **Obec Olešník**

se sídlem obecního úřadu v Olešníku, Olešník č. p. 15, PSČ 373 50  
zastoupená starostou obce JUDr. Jaroslavem Pavlicou  
IČ 00245291

/dále jen dárce/

a

### **Jihočeský kraj**

jehož orgány sídlí v Českých Budějovicích, U Zimního stadionu 1952/2, PSČ 370 76  
zastoupený Mgr. Bc. Antonínem Krákem, uvolněným členem Rady Jihočeského kraje na základě plné moci  
udělené dne 10. 12. 2012 Mgr. Jiřím Zimolou, hejtmánem Jihočeského kraje v souladu s ustanovením § 31  
občanského zákoníku č. 40/1964 Sb., ve znění pozdějších předpisů  
IČ 708 906 50

/dále jen obdarovaný/

### **I. Předmět smlouvy**

Dárce je na základě zákona č. 172/1991 Sb., o přechodu některých věcí z majetku ČR do vlastnictví obcí ve  
znění pozdějších předpisů výlučným vlastníkem pozemků evidovaných v katastru nemovitostí jako pozemková  
parcela katastru nemovitostí číslo **410/2** o výměře 8074 m<sup>2</sup>, orná půda, pozemková parcela katastru nemovitostí  
číslo **413/47** o výměře 812 m<sup>2</sup>, orná půda, pozemková parcela katastru nemovitostí číslo **413/50** o výměře 58 m<sup>2</sup>,  
orná půda, pozemková parcela katastru nemovitostí číslo **459/105** o výměře 4963 m<sup>2</sup>, orná půda a pozemková  
parcela katastru nemovitostí číslo **562/18** o výměře 20277 m<sup>2</sup>, ostatní plocha, jiná plocha, které jsou zapsány na  
Katastrálním úřadě pro Jihočeský kraj, Katastrální pracoviště České Budějovice v katastru nemovitostí na listu  
vlastnictví číslo 1 pro obec Olešník a k. ú. **Olešník**.

Podle srovnávacího sestavení parcel ke geometrickému plánu číslo 719 – 125/2012 ze dne 20. 11. 2012 pro k. ú.  
Olešník ze dne 25. 9. 2013 je pozemková parcela katastru nemovitostí číslo **410/4** o výměře 17 m<sup>2</sup>, ostatní  
plocha, silnice pozemkem sloučeným z dílu pozemkové parcely katastru nemovitostí číslo **410/2** o výměře **11 m<sup>2</sup>**,  
a z dílu pozemkové parcely katastru nemovitostí číslo **413/50** o výměře **6 m<sup>2</sup>**

Podle srovnávacího sestavení parcel ke geometrickému plánu číslo 719 – 125/2012 ze dne 20. 11. 2012 pro k. ú.  
Olešník ze dne 25. 9. 2013 je pozemková parcela katastru nemovitostí číslo **413/14** o výměře 25 m<sup>2</sup>, ostatní  
plocha, silnice dílem z pozemkové parcely katastru nemovitostí číslo **413/47**.

Podle srovnávacího sestavení parcel ke geometrickému plánu číslo 719 – 125/2012 ze dne 20. 11. 2012 pro k. ú. Olešník ze dne 25. 9. 2013 je pozemková parcela katastru nemovitostí číslo 459/19 o výměře 76 m<sup>2</sup>, ostatní plocha, silnice dílem z pozemkové parcely katastru nemovitostí číslo 459/105.

Podle srovnávacího sestavení parcel ke geometrickému plánu číslo 719 – 125/2012 ze dne 20. 11. 2012 pro k. ú. Olešník ze dne 25. 9. 2013 je pozemková parcela katastru nemovitostí číslo 562/4 o výměře 24 m<sup>2</sup>, ostatní plocha, silnice dílem z pozemkové parcely katastru nemovitostí číslo 562/18.

Na základě této smlouvy dárce pozemky výše popsané jako pozemková parcela katastru nemovitostí číslo 410/4 o výměře 17 m<sup>2</sup>, ostatní plocha, silnice, pozemková parcela katastru nemovitostí číslo 413/14 o výměře 25 m<sup>2</sup>, ostatní plocha, silnice, pozemková parcela katastru nemovitostí číslo 459/19 o výměře 76 m<sup>2</sup>, ostatní plocha, silnice a pozemková parcela katastru nemovitostí číslo 562/4 o výměře 24 m<sup>2</sup>, ostatní plocha, silnice, všechny v k. ú. Olešník daruje do vlastnictví obdarovaného a ten dar bez výhrad přijímá.

Výše uvedené pozemky, které jsou předmětem daru, jsou zastavěny stavbou silnice III/10579a.

Správě a údržbě silnic Jihočeského kraje, se sídlem České Budějovice, Nemanická 2133/10, IČ 70971641 je majetek, který je předmětem daru dle této smlouvy, předáván k hospodaření jako svěřený majetek dle ustanovení čl. VI. odst. 1 zřizovací listiny.

## **II. Darování nemovitosti**

Dárce daruje a předává a obdarovaný přijímá a přejímá předmět daru popsaný v čl. I. této smlouvy se všemi právy a požitky, s nimiž dárce tyto nemovitosti držel a užíval nebo byl oprávněn držet a užívat.

## **III. Záruka**

Obdarovaný prohlašuje, že předmět daru zná. Dárce prohlašuje, že předmět daru přejde do vlastnictví obdarovaného prost jakýchkoliv práv třetích osob a jakýchkoliv peněžitých zatížení, tedy prost všech závazků, vyjma těch zapsaných v katastru nemovitostí v části C LV č. 1 v k. ú. Olešník, obec Olešník.

## **IV. Převzetí**

Převzetí předmětu daru se uskuteční v den vkladu vlastnického práva do katastru nemovitostí u Katastrálního úřadu pro Jihočeský kraj, Katastrální pracoviště České Budějovice.

Obdarovaný nastupuje tímto dnem do skutečného držení předmětu daru a přechází na něho nebezpečí škody, nahodilé zkázy a nahodilého zhoršení předmětu daru.

## **V. Vklad vlastnického práva**

Vlastnické právo k převáděným pozemkům podle této smlouvy přejde na obdarovaného zápisem vkladu vlastnictví do katastru nemovitostí.

Právní účinky vkladu vznikají na základě pravomocného rozhodnutí o jeho povolení ke dni doručení návrhu na vklad vlastnického práva katastrálnímu úřadu.

Účastníci smlouvy se zavazují učinit nebo podat všechny potřebné a účelné úkony nebo prohlášení tak, aby vklad mohl být neprodleně proveden.

#### **VI. Náklady a poplatky**

Poplatky spojené s vkladem vlastnického práva do katastru nemovitostí jakož i s pořízením geometrického plánu uhradí obdarovaná strana.

#### **VII. Zápis na katastrálním úřadě**

Smluvní strany žádají, aby na základě této darovací smlouvy byl na Katastrálním úřadě pro Jihočeský kraj, Katastrální pracoviště České Budějovice proveden na příslušném listu vlastnictví tento zápis o změně vlastníka:

LV oddíl A: vlastnictví

Jihočeský kraj, IČ 70890650, U Zimního stadionu 1952/2,  
České Budějovice, PSČ 370 76  
hospodaření se svěřeným majetkem kraje  
Správa a údržba silnic Jihočeského kraje, IČ 709 71 641,  
Nemanická 2133/10, České Budějovice, PSČ 370 01

B: k. ú. Olešník

p. p. KN č. 410/4 o výměře 17 m<sup>2</sup>, ostatní plocha, silnice  
p. p. KN č. 413/14 o výměře 25 m<sup>2</sup>, ostatní plocha, silnice  
p. p. KN č. 459/19 o výměře 76 m<sup>2</sup>, ostatní plocha, silnice  
p. p. KN č. 562/4 o výměře 24 m<sup>2</sup>, ostatní plocha, silnice

C: dosavadní

D: /

E: tato smlouva

#### **VIII. Platnost smlouvy**

Tato smlouva nabývá platnosti dnem jejího podpisu oběma účastníky smlouvy.

Platnost této smlouvy darovací je podmíněna připojením doložky potvrzující splnění podmínek uložených ustanovením § 23 z. č. 129/2000 Sb., o krajích v platném znění a § 41 z. č. 128/2000 Sb., o obcích v platném znění.

IX.


V neupravených částech se tato darovací smlouva řídí ustanoveními § 628 a násl. z. č. 40/1964 Sb., občanského zákoníku v platném znění.

Smluvní strany po vzájemné dohodě souhlasí, že tato smlouva může být zveřejněna na oficiálních webových stránkách Jihočeského kraje [www.kraj-jihocesky.cz](http://www.kraj-jihocesky.cz) s výjimkou osobních a citlivých údajů uvedených v této smlouvě.

Účastníci smlouvy po jejím přečtení výslovně prohlásili, že tato smlouva byla sepsána podle jejich pravé a svobodné vůle, nikoliv v tísní a za nápadně nevýhodných podmínek a že je prosta omylu. Na důkaz toho připojují své podpisy.

V Českých Budějovicích, dne 14 04 2014

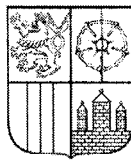
V Olešniku, dne 14. 4. 2014



Mgr. Bc. Antonín Krák  
uvolněný člen Rady Jihočeského kraje



JUDr. Jaroslav Pavlica  
starosta obce Olešník



# J I H O Č E S K Ý K R A J

Mgr. Bc. ANTONÍN KRÁK  
ČLEN RADY

## DOLOŽKA

osvědčující platnost právního úkonu

podle ustanovení § 23 z. č. 129/2000 Sb., o krajích v platném znění

Darovací smlouva uzavřená mezi

### Jihočeským krajem

jehož orgány sídlí v Českých Budějovicích, U Zimního stadionu 1952/2

zastoupený Mgr. Bc. Antonínem Krákem, uvolněným členem Rady Jihočeského kraje na základě plné moci udělené dne 10. 12. 2012 Mgr. Jiřím Zimolou, hejtmánem Jihočeského kraje v souladu s ustanovením § 31 občanského zákoníku č. 40/1964 Sb., ve znění pozdějších předpisů

IČ: 70890650

jako obdarovaný

a

### Obcí Olešník

se sídlem obecního úřadu v Olešníku, Olešník č.p. 15, PSČ 373 50

zastoupenou starostou obce JUDr. Jaroslavem Pavlicou

IČ 00245291

jako dárce

jejímž předmětem je darování **pozemkových parcel níže uvedených:**


- Podle srovnávacího sestavení parcel ke geometrickému plánu číslo 719 – 125/2012 ze dne 20. 11. 2012 pro k. ú. Olešník ze dne 25. 9. 2013 je pozemková parcela KN č. 410/4 o výměře 17 m<sup>2</sup>, ostatní plocha, silnice pozemkem sloučeným z dílu pozemkové parcely katastru nemovitostí číslo 410/2 o výměře 11 m<sup>2</sup>, a z dílu pozemkové parcely katastru nemovitostí číslo 413/50 o výměře 6 m<sup>2</sup>
- Podle srovnávacího sestavení parcel ke geometrickému plánu číslo 719 – 125/2012 ze dne 20. 11. 2012 pro k. ú. Olešník ze dne 25. 9. 2013 je pozemková parcela KN č. 413/14 o výměře 25 m<sup>2</sup>, ostatní plocha, silnice dílem z pozemkové parcely katastru nemovitostí číslo 413/47.
- Podle srovnávacího sestavení parcel ke geometrickému plánu číslo 719 – 125/2012 ze dne 20. 11. 2012 pro k. ú. Olešník ze dne 25. 9. 2013 je pozemková parcela KN č. 459/19 o výměře 76 m<sup>2</sup>, ostatní plocha, silnice dílem z pozemkové parcely katastru nemovitostí číslo 459/105.
- Podle srovnávacího sestavení parcel ke geometrickému plánu číslo 719 – 125/2012 ze dne 20. 11. 2012 pro k. ú. Olešník ze dne 25. 9. 2013 je pozemková parcela KN č. 562/4 o výměře 24 m<sup>2</sup>, ostatní plocha, silnice dílem z pozemkové parcely katastru nemovitostí číslo 562/18.


je platná ve smyslu ustanovení § 23 z. č. 129/2000 Sb., o krajích v platném znění

(dále jen zákon o krajích), neboť nabytí těchto nemovitostí bylo schváleno podle ustanovení § 36 odst. 1 písm. a) zákona o krajích na základě usnesení Zastupitelstva Jihočeského kraje č. 380/2013/ZK- 8 ze dne 5. 12. 2013

V Českých Budějovicích dne

14 04 2014

  
Mgr. Bc. Antonín Krák  
uvolněný člen Rady Jihočeského kraje



U Zimního stadionu 1952/2, 370 76 České Budějovice, telefon: 386 720 464 J  
identifikátor DS: kdib3rr, e-mail: krak@kraj-jihocesky.cz, www.kraj-jihocesky.cz